



Dossier Technique Immobilier

Numéro de dossier : KOUYATE/AULNAY-SOUS-
Date du repérage : BOIS/2020/2395
08/07/2020



Désignation du ou des bâtiments
<i>Localisation du ou des bâtiments :</i> Département : ... Seine-Saint-Denis Adresse : 8 allée du Docteur Schalow Commune : 93600 AULNAY-SOUS-BOIS Section cadastrale DL, Parcelle numéro 86, Désignation et situation du ou des lot(s) de copropriété : Bâtiment 42, au 1er et 2ème étages Lot numéro appartement N° 180 et parkin N° 304, Périmètre de repérage : Ensemble des parties privatives

Désignation du propriétaire
<i>Désignation du client :</i> Nom et prénom : ... Adresse : 8 allée du Docteur Schalow 93600 AULNAY-SOUS-BOIS

Objet de la mission :		
<input checked="" type="checkbox"/> Constat amiante avant-vente	<input checked="" type="checkbox"/> Métrage (Loi Carrez)	<input checked="" type="checkbox"/> Diag. Installations Electricité
<input checked="" type="checkbox"/> Etat des Risques et Pollutions	<input checked="" type="checkbox"/> Diag. Installations Gaz	<input checked="" type="checkbox"/> Diagnostic de Performance Energétique

Résumé de l'expertise n° KOUYATE/AULNAY-SOUS-BOIS/2020/2395

Cette page de synthèse ne peut être utilisée indépendamment du rapport d'expertise complet.



Désignation du ou des bâtiments

Localisation du ou des bâtiments :

Adresse : **8 allée du Docteur Schalow**









Commune : **93600 AULNAY-SOUS-BOIS**

Section cadastrale DL, Parcelle numéro 86,

Désignation et situation du ou des lot(s) de copropriété :

Bâtiment 42, au 1er et 2ème étages Lot numéro appartement N° 180 et parkin N° 304,

Périmètre de repérage : ... **Ensemble des parties privatives**

	Prestations	Conclusion
	Amiante	Dans le cadre de la mission, il n'a pas été repéré de matériaux et produits susceptibles de contenir de l'amiante.
	Gaz	L'installation comporte des anomalies de type A1, A2 qui devront être réparées dans les meilleurs délais.
	Électricité	L'installation intérieure d'électricité comporte une ou des anomalies pour laquelle ou lesquelles il est vivement recommandé d'agir afin d'éliminer les dangers qu'elle(s) présente(nt).
	Etat des Risques et Pollutions	Le bien est situé dans le périmètre d'un plan de prévention des risques naturels (Sécheresse, Autres: Gypse) Le bien n'est pas situé dans le périmètre d'un plan de prévention des risques miniers Le bien n'est pas situé dans le périmètre d'un plan de prévention des risques technologiques Zone sismique définie en zone 1 selon la réglementation parasismique 2011 La commune est soumise à un plan d'exposition aux bruits Aucun site pollué (ou potentiellement pollué) n'est répertorié par BASOL. 1 site industriel ou activité de service est répertorié par BASIAS.
	DPE	Consommation énergétique  191 kWh _{ep} /m ² .an Emission de GES  44 kg _{eqCO2} /m ² .an Numéro enregistrement ADEME : 2093V1003995@
	Mesurage	Superficie Loi Carrez totale : 80.67 m ² Superficie habitable totale : 80.67 m ²



Certificat de superficie de la partie privative

Numéro de dossier : KOUYATE/AULNAY-SOUS-
Date du repérage : BOIS/2020/2395
Heure d'arrivée : 08/07/2020
Durée du repérage : 11 h 00
01 h 00

La présente mission consiste à établir la superficie de la surface privative des biens ci-dessous désignés, afin de satisfaire aux dispositions de la loi pour l'Accès au logement et un urbanisme rénové (ALUR) du 24 mars 2014 art. 54 II et V, de la loi n° 96/1107 du 18 décembre 1996, n°2014-1545 du 20 décembre 2014 et du décret n° 97/532 du 23 mai 1997, en vue de reporter leur superficie dans un acte de vente à intervenir, en aucun cas elle ne préjuge du caractère de décence ou d'habitabilité du logement.

Extrait de l'Article 4-1 - La superficie de la partie privative d'un lot ou d'une fraction de lot, mentionnée à l'article 46 de la loi du 10 juillet 1965, est la superficie des planchers des locaux clos et couverts après déduction des surfaces occupées par les murs, cloisons, marches et cages d'escalier, gaines, embrasures de portes et de fenêtres. Il n'est pas tenu compte des planchers des parties des locaux d'une hauteur inférieure à 1,80 m.

Extrait Art.4-2 - Les lots ou fractions de lots d'une superficie inférieure à 8 mètres carrés ne sont pas pris en compte pour le calcul de la superficie mentionnée à l'article 4-1.

Désignation du ou des bâtiments <i>Localisation du ou des bâtiments :</i> Département : Seine-Saint-Denis Adresse : 8 allée du Docteur Schalow Commune : 93600 AULNAY-SOUS-BOIS Section cadastrale DL, Parcelle numéro 86, Désignation et situation du ou des lot(s) de copropriété : Bâtiment 42, au 1er et 2ème étages Lot numéro appartement N° 180 et parkin N° 304,	Désignation du propriétaire <i>Désignation du client :</i> Nom et prénom : . Adresse : 8 allée du Docteur Schalow 93600 AULNAY-SOUS-BOIS
Donneur d'ordre (sur déclaration de l'intéressé) Nom et prénom : SCP KLEIN SUISSA ROBILLARD - Me ROBILLARD Adresse : 24-26 avenue du général de Gaulle 93110 ROSNY-SOUS-BOIS	Repérage Périmètre de repérage : Ensemble des parties privatives
Désignation de l'opérateur de diagnostic Nom et prénom : RIBEIRO Rui Raison sociale et nom de l'entreprise : Ariane Environnement Adresse : 16 Avenue de Fredy 93250 VILLEMOMBLE Numéro SIRET : 452900202 Désignation de la compagnie d'assurance : ... ALLIANZ EUROCOURTAGE Numéro de police et date de validité : 80810745 / 30/09/2020	
Superficie privative en m² du ou des lot(s)	

Surface loi Carrez totale : 80.67 m² (quatre-vingts mètres carrés soixante-sept)

Résultat du repérage

Date du repérage : **08/07/2020**
Documents remis par le donneur d'ordre à l'opérateur de repérage :
Néant
Représentant du propriétaire (accompagnateur) :
Me ROBILLARD
Tableau récapitulatif des surfaces de chaque pièce au sens Loi Carrez :

Parties de l'immeuble bâtis visitées	Superficie privative au sens Carrez	Surface au sol	Commentaires
1er étage - Entrée	2.34	2.34	
1er étage - Plac-entrée	1.4	1.4	
2ème étage - Séjour	22.72	22.72	
2ème étage - Degt	4.03	4.03	
2ème étage - W.C1	1.02	1.02	
2ème étage - Cuisine	9.43	9.43	
3ème étage - Palier	2.28	2.28	
3ème étage - Chambre1	9.59	9.59	
3ème étage - Chambre2	8.54	8.54	
3ème étage - Plac-ch2	0.82	0.82	
3ème étage - Chambre3	10.49	10.49	
3ème étage - Placch3	0.85	0.85	
3ème étage - SdB	6.07	6.07	
3ème étage - W.C2	1.09	1.09	
2ème étage - Terrasse	0	5.15	

Superficie privative en m² du ou des lot(s) :

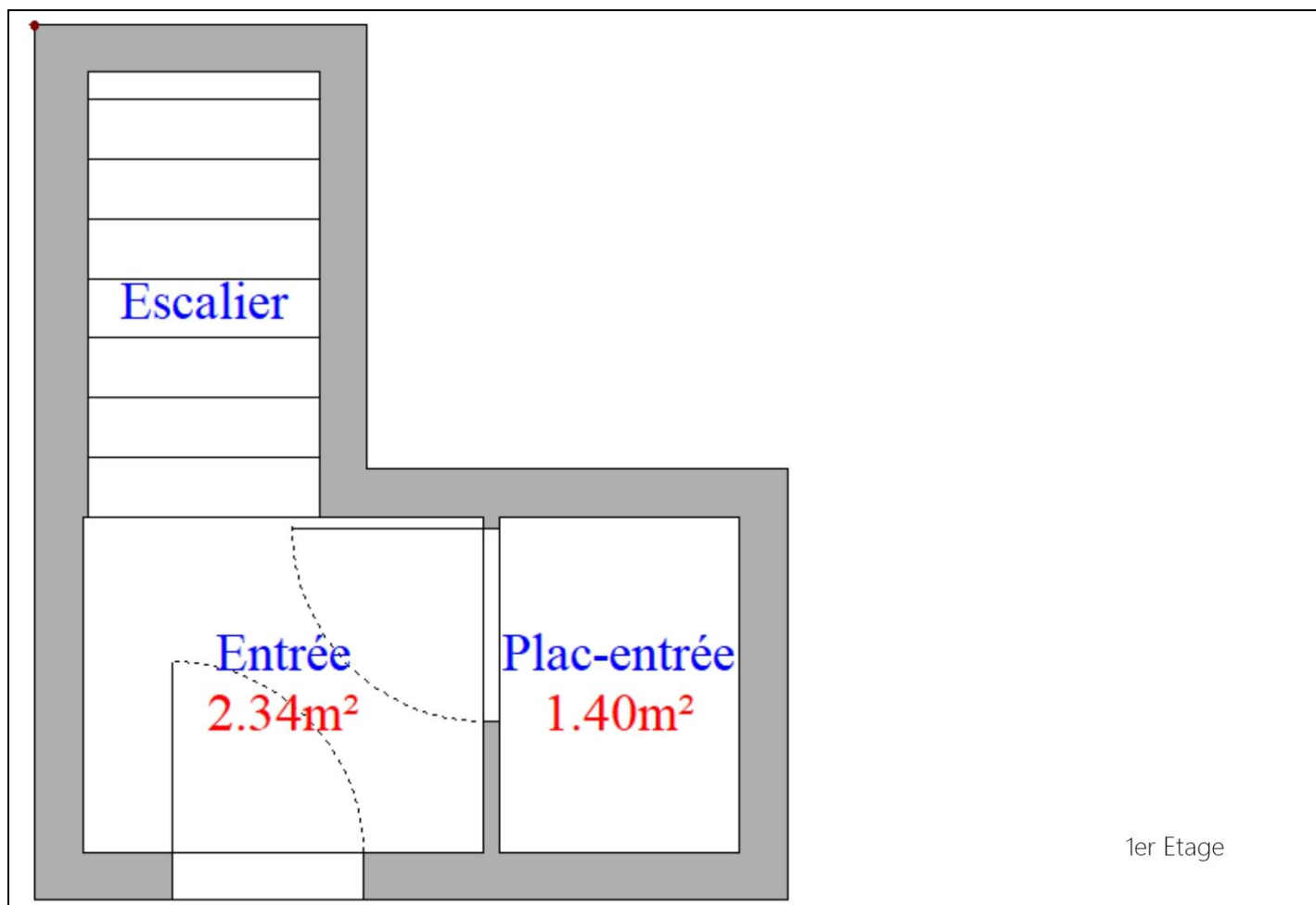
Surface loi Carrez totale : 80.67 m² (quatre-vingts mètres carrés soixante-sept)
Surface au sol totale : 85.82 m² (quatre-vingt-cinq mètres carrés quatre-vingt-deux)

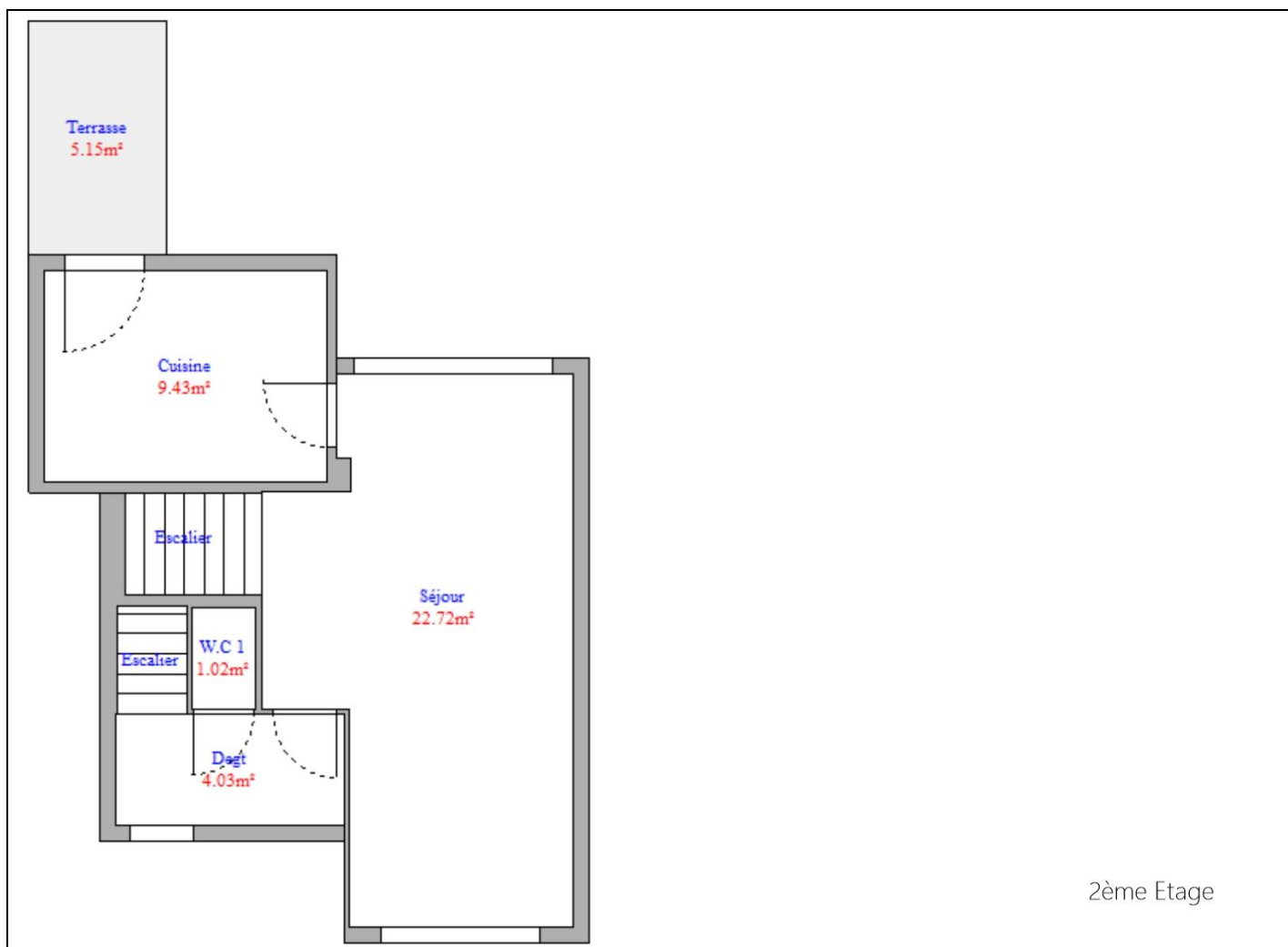
Fait à **VILLEMOMBLE**, le **08/07/2020**

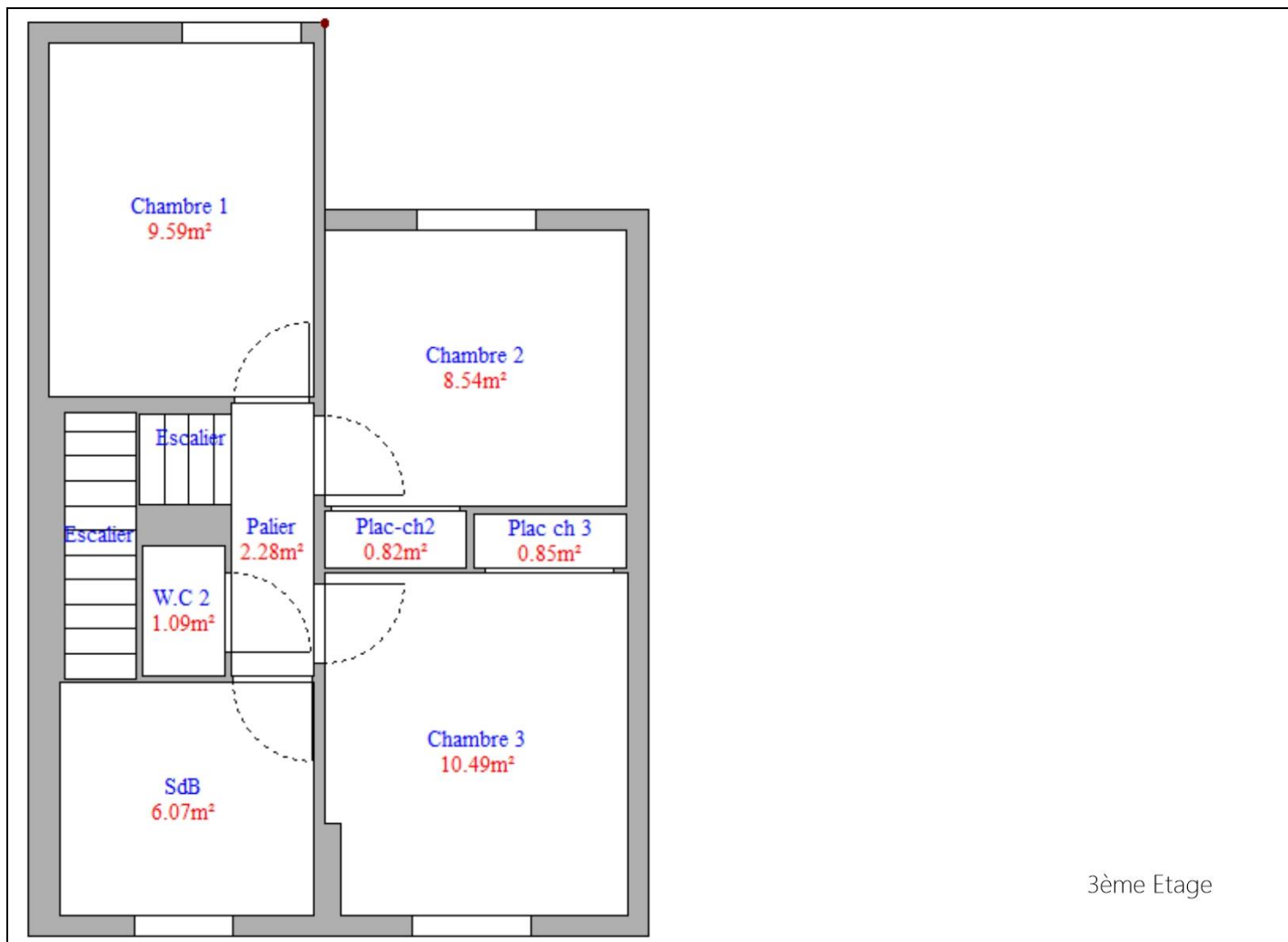
Par : **RIBEIRO Rui**

Ariane Environnement
SARL CPEE
16 avenue de Fredy, 93250, Villemomble
ariane.environnement@hotmail.fr
RCS BOBIGNY : 452 900 202
CODE NAF : 7120B

Aucun document n'a été mis en annexe









Rapport de mission de repérage des matériaux et produits contenant de l'amiante pour l'établissement du constat établi à l'occasion de la vente d'un immeuble bâti (Listes A et B de l'annexe 13-9 du Code de la Santé publique)

Numéro de dossier : KOUYATE/AULNAY-SOUS-
Date du repérage : BOIS/2020/2395
08/07/2020

Références réglementaires et normatives

Textes réglementaires	Articles L. 1334-13, R. 1334-20 et 21, R. 1334-23 et 24, Annexe 13.9 du Code de la Santé Publique; Arrêtés du 12 décembre 2012 et 26 juin 2013, décret 2011-629 du 3 juin 2011, arrêté du 1 ^{er} juin 2015.
Norme(s) utilisée(s)	Norme NF X 46-020 d'Août 2017 : Repérage des matériaux et produits contenant de l'amiante dans les immeubles bâtis

Immeuble bâti visité

Adresse	Rue : 8 allée du Docteur Schalow Bât., escalier, niveau, appartement n°, lot n°: Bâtiment 42, au 1er et 2ème étages Lot numéro appartement N° 180 et parkin N° 304, Code postal, ville : 93600 AULNAY-SOUS-BOIS Section cadastrale DL, Parcelle numéro 86,
Périmètre de repérage : Ensemble des parties privatives
Type de logement : Appartement
Fonction principale du bâtiment : Habitation (partie privative d'immeuble)
Date de construction : 1982

Le propriétaire et le donneur d'ordre

Le(s) propriétaire(s) :	Nom et prénom : Adresse : 8 allée du Docteur Schalow 93600 AULNAY-SOUS-BOIS
Le donneur d'ordre	Nom et prénom : SCP KLEIN SUISSA ROBILLARD - Me ROBILLARD Adresse : 24-26 avenue du général de Gaulle 93110 ROSNY-SOUS-BOIS

Le(s) signataire(s)

	NOM Prénom	Fonction	Organisme certification	Détail de la certification
Opérateur(s) de repérage ayant participé au repérage ----- Personne(s) signataire(s) autorisant la diffusion du rapport	RIBEIRO Rui	Opérateur de repérage	DEKRA Certification 3/5 avenue Garlande 92220 BAGNEUX	Obtention : 24/07/2017 Échéance : 23/07/2022 N° de certification : DTI2094

Raison sociale de l'entreprise : **Ariane Environnement** (Numéro SIRET : **45290020200022**)
Adresse : **16 Avenue de Fredy, 93250 VILLEMOMBLE**
Désignation de la compagnie d'assurance : **ALLIANZ EUROCOURTAGE**
Numéro de police et date de validité : **80810745 / 30/09/2020**

Le rapport de repérage

Date d'émission du rapport de repérage : 08/07/2020, remis au propriétaire le 08/07/2020
Diffusion : le présent rapport de repérage ne peut être reproduit que dans sa totalité, annexes incluses
Pagination : le présent rapport avec les annexes comprises, est constitué de 14 pages

Sommaire

1 Les conclusions

2 Le(s) laboratoire(s) d'analyses

3 La mission de repérage

- 3.1 L'objet de la mission
- 3.2 Le cadre de la mission
 - 3.2.1 L'intitulé de la mission
 - 3.2.2 Le cadre réglementaire de la mission
 - 3.2.3 L'objectif de la mission
 - 3.2.4 Le programme de repérage de la mission réglementaire.
 - 3.2.5 Programme de repérage complémentaire (le cas échéant)
 - 3.2.6 Le périmètre de repérage effectif

4 Conditions de réalisation du repérage

- 4.1 Bilan de l'analyse documentaire
- 4.2 Date d'exécution des visites du repérage in situ
- 4.3 Écarts, adjonctions, suppressions par rapport aux normes en vigueur
- 4.4 Plan et procédures de prélèvements

5 Résultats détaillés du repérage

- 5.1 Liste des matériaux ou produits contenant de l'amiante, états de conservation, conséquences réglementaires (fiche de cotation)
- 5.2 Liste des matériaux ou produits susceptibles de contenir de l'amiante, mais n'en contenant pas après analyse
- 5.3 Liste des matériaux ou produits ne contenant pas d'amiante sur justificatif

6 Signatures

7 Annexes

1. – Les conclusions

Avertissement : les textes ont prévu plusieurs cadres réglementaires pour le repérage des matériaux ou produits contenant de l'amiante, notamment pour les cas de démolition d'immeuble. **La présente mission de repérage ne répond pas aux exigences prévues pour les missions de repérage des matériaux et produits contenant de l'amiante avant démolition d'immeuble ou avant réalisation de travaux dans l'immeuble concerné et son rapport ne peut donc pas être utilisé à ces fins.**

1.1. Dans le cadre de mission décrit à l'article 3.2, il n'a pas été repéré de matériaux ou produits contenant de l'amiante.

1.2. Dans le cadre de mission décrit à l'article 3.2 les locaux ou parties de locaux, composants ou parties de composants qui n'ont pu être visités et pour lesquels des investigations complémentaires sont nécessaires afin de statuer sur la présence ou l'absence d'amiante :

Localisation	Parties du local	Raison
Néant	-	

2. – Le(s) laboratoire(s) d'analyses

Raison sociale et nom de l'entreprise : ... Il n'a pas été fait appel à un laboratoire d'analyse

Adresse : -

Numéro de l'accréditation Cofrac : -

3. – La mission de repérage

3.1 L'objet de la mission

Dans le cadre de la vente de l'immeuble bâti, ou de la partie d'immeuble bâti, décrit en page de couverture du présent rapport, la mission consiste à repérer dans cet immeuble, ou partie d'immeuble, certains matériaux ou produits contenant de l'amiante conformément à la législation en vigueur.

Pour s'exonérer de tout ou partie de sa garantie des vices cachés, le propriétaire vendeur annexe à la promesse de vente ou au contrat de vente le présent rapport.

3.2 Le cadre de la mission

3.2.1 L'intitulé de la mission

«Repérage en vue de l'établissement du constat établi à l'occasion de la vente de tout ou partie d'un immeuble bâti».

3.2.2 Le cadre réglementaire de la mission

L'article L 271-4 du code de la construction et de l'habitation prévoit qu' «en cas de vente de tout ou partie d'un immeuble bâti, un dossier de diagnostic technique, fourni par le vendeur, est annexé à la promesse de vente ou, à défaut de promesse, à l'acte authentique de vente. En cas de vente publique, le dossier de diagnostic technique est annexé au cahier des charges.»

Le dossier de diagnostic technique comprend, entre autres, «l'état mentionnant la présence ou l'absence de matériaux ou produits contenant de l'amiante prévu à l'article L. 1334-13 du même code».

La mission, s'inscrivant dans ce cadre, se veut conforme aux textes réglementaires de référence mentionnés en page de couverture du présent rapport.

3.2.3 L'objectif de la mission

«Le repérage a pour objectif d'identifier et de localiser les matériaux et produits contenant de l'amiante mentionnés en annexe du Code de la santé publique.»

L'Annexe du Code de la santé publique est l'annexe 13.9 (liste A et B).

3.2.4 Le programme de repérage de la mission réglementaire

Le programme de repérage est défini à minima par l'Annexe 13.9 (liste A et B) du Code de la santé publique et se limite pour une mission normale à la recherche de matériaux et produits contenant de l'amiante dans les composants et parties de composants de la construction y figurant.

En partie droite l'extrait du texte de l'Annexe 13.9

Important : Le programme de repérage de la mission de base est limitatif. Il est plus restreint que celui élaboré pour les missions de repérage de matériaux ou produits contenant de l'amiante avant démolition d'immeuble ou celui à élaborer avant réalisation de travaux.

3.2.5 Programme de repérage complémentaire (le cas échéant)

En plus du programme de repérage réglementaire, le présent rapport porte sur les parties de composants suivantes :

Liste A	
Composant de la construction	Partie du composant à vérifier ou à sonder
Flocages, Calorifugeages, Faux plafonds	Flocages
	Calorifugeages
	Faux plafonds

Liste B	
Composant de la construction	Partie du composant à vérifier ou à sonder
1. Parois verticales intérieures	
Murs, Cloisons "en dur" et Poteaux (périphériques et intérieurs)	Enduits projetés
	Revêtement dur (plaques de menuiseries)
	Revêtement dur (amiante-ciment)
	Entourages de poteaux (carton)
	Entourages de poteaux (amiante-ciment)
	Entourages de poteaux (matériau sandwich)
Cloisons (légères et préfabriquées), Gains et Coffres verticaux	Entourages de poteaux (carton+plâtre)
	Coffrage perdu
Cloisons (légères et préfabriquées), Gains et Coffres verticaux	Enduits projetés
	Panneaux de cloisons
2. Planchers et plafonds	
Plafonds, Poutres et Charpentes, Gains et Coffres Horizontaux	Enduits projetés
	Panneaux collés ou vissés
Planchers	Dalles de sol
3. Conduits, canalisations et équipements intérieurs	
Conduits de fluides (air, eau, autres fluides)	Conduits
	Enveloppes de calorifuges
Clapets / volets coupe-feu	Clapets coupe-feu
	Volets coupe-feu
	Rebouchage
Portes coupe-feu	Joint (tresses)
Vide-ordures	Joint (bandes)
	Conduits
4. Eléments extérieurs	
Toitures	Plaques (composites)
	Plaques (fibres-ciment)
	Ardoises (composites)
	Ardoises (fibres-ciment)
	Accessoires de couvertures (composites)
	Accessoires de couvertures (fibres-ciment)
	Bardeaux bitumineux
Bardages et façades légères	Plaques (composites)
	Plaques (fibres-ciment)
	Ardoises (composites)
	Ardoises (fibres-ciment)
	Panneaux (composites)
	Panneaux (fibres-ciment)
Conduits en toiture et façade	Conduites d'eaux pluviales en amiante-ciment
	Conduites d'eaux usées en amiante-ciment
	Conduits de fumée en amiante-ciment

Composant de la construction	Partie du composant ayant été inspecté (Description)	Sur demande ou sur information
Néant	-	

3.2.6 Le périmètre de repérage effectif

Il s'agit de l'ensemble des locaux ou parties de l'immeuble concerné par la mission de repérage figurant sur le schéma de repérage joint en annexe à l'exclusion des locaux ou parties d'immeuble n'ayant pu être visités.

Descriptif des pièces visitées

<p>1er étage - Entrée, 1er étage - Plac-entrée, 2ème étage - Séjour, 2ème étage - Degt, 2ème étage - W.C1, 2ème étage - Cuisine, 3ème étage - Palier, 3ème étage - Chambre1,</p>	<p>3ème étage - Chambre2, 3ème étage - Plac-ch2, 3ème étage - Chambre3, 3ème étage - Placch3, 3ème étage - SdB, 3ème étage - W.C2, 2ème étage - Terrasse, Parking non localisé</p>
---	---

Localisation	Description	Photo
1er étage - Entrée	Sol Substrat : Carrelage Mur Substrat : Plâtre Revêtement : toile de verre peinte Plafond Substrat : Plâtre Revêtement : Peinture	
1er étage - Plac-entrée	Sol Substrat : Carrelage Mur Substrat : Plâtre Revêtement : toile de verre peinte Plafond Substrat : Plâtre Revêtement : Peinture	
2ème étage - Séjour	Sol Substrat : parquet flottant Mur Substrat : Plâtre Revêtement : toile de verre peinte Plafond Substrat : Plâtre Revêtement : Peinture	
2ème étage - Degt	Sol Substrat : parquet flottant Mur Substrat : Plâtre Revêtement : toile de verre peinte Plafond Substrat : Plâtre Revêtement : Peinture	
2ème étage - W.C1	Sol Substrat : Carrelage Mur Substrat : Plâtre Revêtement : Carrelage Plafond Substrat : Plâtre Revêtement : Peinture	
2ème étage - Cuisine	Sol Substrat : Carrelage Mur Substrat : Plâtre Revêtement : Carrelage Plafond Substrat : Plâtre Revêtement : Peinture	
3ème étage - Palier	Sol Substrat : parquet flottant Mur Substrat : Plâtre Revêtement : toile de verre peinte Plafond Substrat : Plâtre Revêtement : Peinture	
3ème étage - Chambre1	Sol Substrat : parquet flottant Mur Substrat : Plâtre Revêtement : toile de verre peinte Plafond Substrat : Plâtre Revêtement : Peinture	
3ème étage - Chambre2	Sol Substrat : parquet flottant Mur Substrat : Plâtre Revêtement : toile de verre peinte Plafond Substrat : Plâtre Revêtement : Peinture	
3ème étage - Plac-ch2	Sol - Mur Substrat : Plâtre Revêtement : toile de verre peinte Plafond Substrat : Plâtre Revêtement : Peinture	
3ème étage - Placch3	Sol - Mur Substrat : Plâtre Revêtement : toile de verre peinte Plafond Substrat : Plâtre Revêtement : Peinture	
3ème étage - Chambre3	Sol Substrat : parquet flottant Mur Substrat : Plâtre Revêtement : toile de verre peinte Plafond Substrat : Plâtre Revêtement : Peinture	
3ème étage - SdB	Sol Substrat : Carrelage Mur Substrat : Plâtre Revêtement : Carrelage Plafond Substrat : lambris bois Revêtement : Peinture et lambris PVC	
3ème étage - W.C2	Sol Substrat : Carrelage Mur Substrat : Plâtre Revêtement : Carrelage Plafond Substrat : Plâtre Revêtement : Peinture	
2ème étage - Terrasse	Sol Substrat : Dalles gravillon	

4. - Conditions de réalisation du repérage

4.1 Bilan de l'analyse documentaire

Documents demandés	Documents remis
Rapports concernant la recherche d'amiante déjà réalisés	Non
Documents décrivant les ouvrages, produits, matériaux et protections physiques mises en place	Non
Eléments d'information nécessaires à l'accès aux parties de l'immeuble bâti en toute sécurité	Oui

Observations :

Néant

4.2 Date d'exécution des visites du repérage in situ

Date de la commande : 08/07/2020
Date(s) de visite de l'ensemble des locaux : 08/07/2020
Heure d'arrivée : 11 h 00
Durée du repérage : 01 h 00
Personne en charge d'accompagner l'opérateur de repérage : Me ROBILLARD

4.3 Écarts, adjonctions, suppressions par rapport aux normes en vigueur

La mission de repérage s'est déroulée conformément aux prescriptions de la norme NF X 46-020, révision d'août 2017.

Observations	Oui	Non	Sans Objet
Plan de prévention réalisé avant intervention sur site	-	-	X
Vide sanitaire accessible			X
Combles ou toiture accessibles et visitables			X

4.4 Plan et procédures de prélèvements

L'ensemble des prélèvements a été réalisé dans le respect du plan et des procédures d'intervention.

5. – Résultats détaillés du repérage

5.1 Liste des matériaux ou produits contenant de l'amiante, états de conservation, conséquences réglementaires (fiche de cotation)

Matériaux ou produits contenant de l'amiante

Localisation	Identifiant + Description	Conclusion (justification)	Etat de conservation** et préconisations*	Photo
Néant	-			

* Un détail des conséquences réglementaires et recommandations est fourni en annexe 7.4 de ce présent rapport
** détails fournis en annexe 7.3 de ce présent rapport

5.2 Listes des matériaux et produits ne contenant pas d'amiante après analyse

Localisation	Identifiant + Description	Photo
Néant	-	

5.3 Liste des matériaux ou produits (liste A et B) ne contenant pas d'amiante sur justificatif

Localisation	Identifiant + Description	Photo
Néant	-	

6. – Signatures

Nota : Le présent rapport est établi par une personne dont les compétences sont certifiées par **DEKRA Certification** 3/5 avenue Garlande 92220 BAGNEUX (détail sur www.cofrac.fr programme n°4-4-11)

Fait à **VILLEMOMBLE**, le **08/07/2020**

Par : **RIBEIRO Rui**

Ariane Environnement
SARL CPEE
16 avenue de Fredy, 93250, Villemomble
ariane.environnement@hotmail.fr
RCS BOBIGNY : 452 900 202
CODE NAF : 7120B



ANNEXES

Au rapport de mission de repérage n° KOUYATE/AULNAY-SOUS-BOIS/2020/2395

Informations conformes à l'annexe III de l'arrêté du 12 décembre 2012

Les maladies liées à l'amiante sont provoquées par l'inhalation des fibres. Toutes les variétés d'amiante sont classées comme substances cancérigènes avérées pour l'homme. L'inhalation de fibres d'amiante est à l'origine de cancers (mésothéliomes, cancers broncho-pulmonaires) et d'autres pathologies non cancéreuses (épanchements pleuraux, plaques pleurales).

L'identification des matériaux et produits contenant de l'amiante est un préalable à l'évaluation et à la prévention des risques liés à l'amiante. Elle doit être complétée par la définition et la mise en œuvre de mesures de gestion adaptées et proportionnées pour limiter l'exposition des occupants présents temporairement ou de façon permanente dans l'immeuble. L'information des occupants présents temporairement ou de façon permanente est un préalable essentiel à la prévention du risque d'exposition à l'amiante.

Il convient donc de veiller au maintien du bon état de conservation des matériaux et produits contenant de l'amiante afin de remédier au plus tôt aux situations d'usure anormale ou de dégradation.

Il conviendra de limiter autant que possible les interventions sur les matériaux et produits contenant de l'amiante qui ont été repérés et de faire appel aux professionnels qualifiés, notamment dans le cas de retrait ou de confinement de ce type de matériau ou produit.

Enfin, les déchets contenant de l'amiante doivent être éliminés dans des conditions strictes.

Renseignez-vous auprès de votre mairie ou de votre préfecture. Pour connaître les centres d'élimination près de chez vous, consultez la base de données « déchets » gérée par l'ADEME, directement accessible sur le site internet www.sinoe.org.

Sommaire des annexes

7 Annexes

7.1 Schéma de repérage

7.2 Rapports d'essais

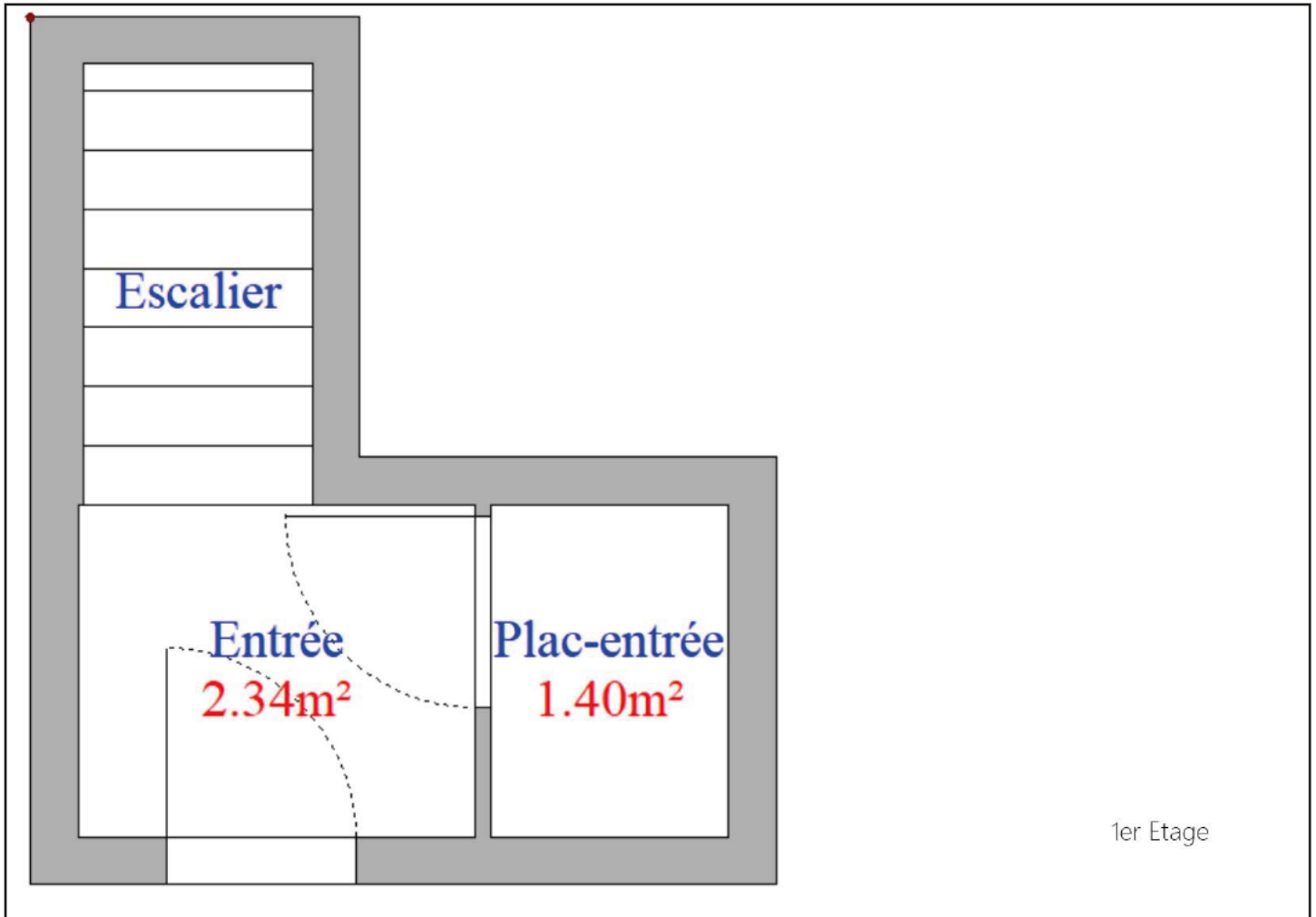
7.3 Grilles réglementaires d'évaluation de l'état de conservation des matériaux et produits contenant de l'amiante

7.4 Conséquences réglementaires et recommandations

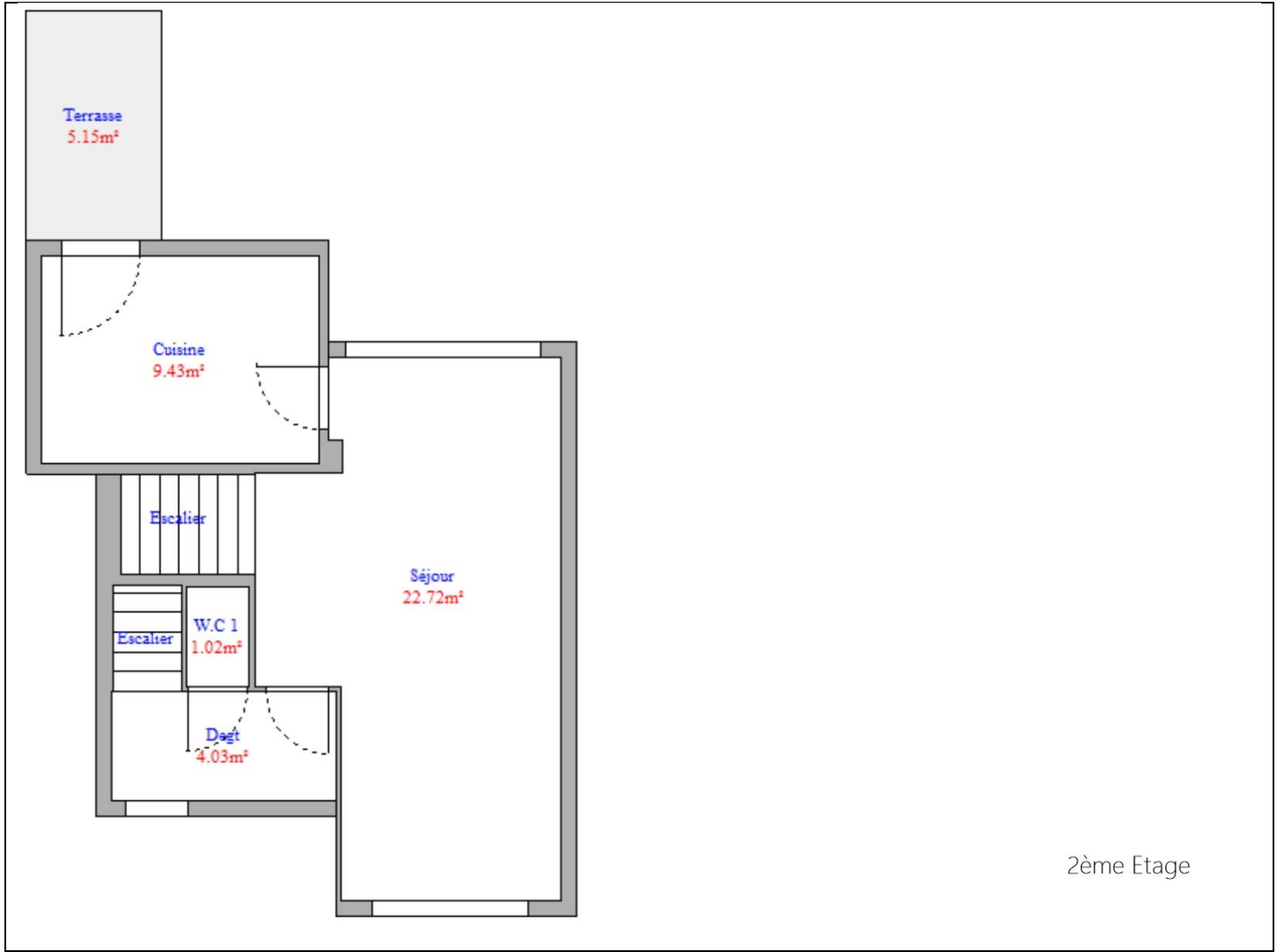
7.5 Recommandations générales de sécurité

7.6 Documents annexés au présent rapport

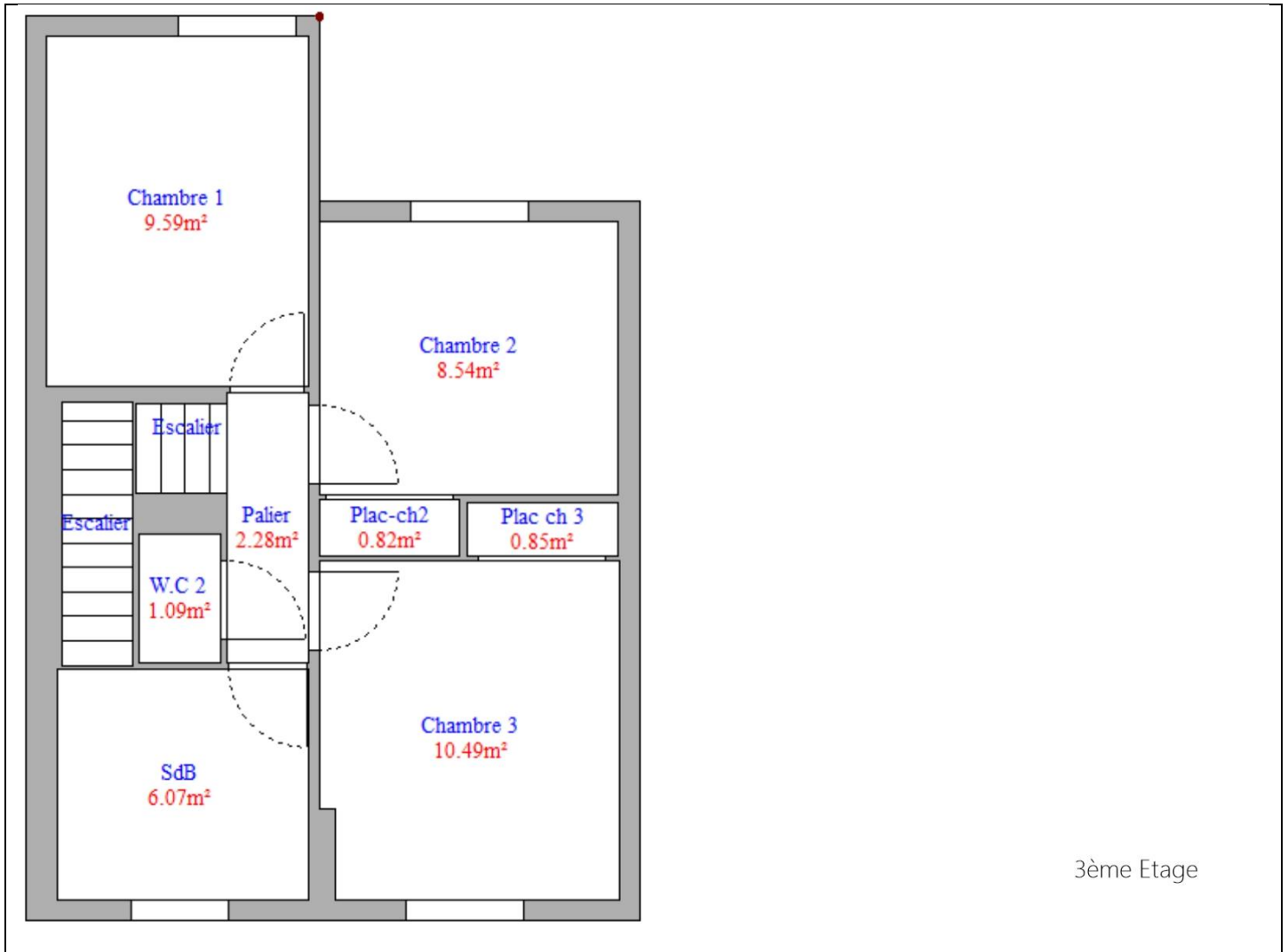
7.1 - Annexe - Schéma de repérage















1er Etage



2ème Etage



Légende

	Conduit en fibro-ciment		Dalles de sol	<p>Nom du propriétaire : Mr et Mme KOUYATE née SANOGO Adresse du bien : 8 allée du Docteur Schalow 93600 AULNAY-SOUS-BOIS</p>
	Conduit autre que fibro-ciment		Carrelage	
	Brides		Colle de revêtement	
	Dépôt de Matériaux contenant de l'amiante		Dalles de faux-plafond	
	Matériau ou produit sur lequel un doute persiste		Toiture en fibro-ciment	
	Présence d'amiante		Toiture en matériaux composites	

7.2 - Annexe - Rapports d'essais

Identification des prélèvements :

Identifiant et prélèvement	Localisation	Composant de la construction	Parties du composant	Description	Photo
-	-	-	-	-	-

Copie des rapports d'essais :

Aucun rapport d'essai n'a été fourni ou n'est disponible

7.3 - Annexe - Evaluation de l'état de conservation des matériaux et produits contenant de l'amiante

Grilles d'évaluation de l'état de conservation des matériaux ou produit de la liste A

Aucune évaluation n'a été réalisée

Critères d'évaluation de l'état de conservation des matériaux ou produit de la liste A

1. Classification des différents degrés d'exposition du produit aux circulations d'air

Fort	Moyen	Faible
1° Il n'existe pas de système spécifique de ventilation, la pièce ou la zone homogène évaluée est ventilée par ouverture des fenêtres. ou 2° Le faux plafond se trouve dans un local qui présente une (ou plusieurs) façade(s) ouverte(s) sur l'extérieur susceptible(s) de créer des situations à forts courants d'air, ou 3° Il existe un système de ventilation par insufflation d'air dans le local et	1° Il existe un système de ventilation par insufflation d'air dans le local et l'orientation du jet est telle que celui-ci n'affecte pas directement le faux plafond contenant de l'amiante, ou 2° Il existe un système de ventilation avec reprise(s) d'air au niveau du faux plafond (système de ventilation à double flux).	1° Il n'existe ni ouvrant ni système de ventilation spécifique dans la pièce ou la zone évaluée, ou 2° Il existe dans la pièce ou la zone évaluée, un système de ventilation par extraction dont la reprise d'air est éloignée du faux plafond contenant de l'amiante.

l'orientation du jet d'air est telle que celui-ci affecte directement le faux plafond contenant de l'amiante.		
---	--	--

2. Classification des différents degrés d'exposition du produit aux chocs et vibrations

Fort	Moyen	Faible
L'exposition du produit aux chocs et vibrations sera considérée comme forte dans les situations où l'activité dans le local ou à l'extérieur engendre des vibrations, ou rend possible les chocs directs avec le faux plafond contenant de l'amiante (ex : hall industriel, gymnase, discothèque...).	L'exposition du produit aux chocs et vibrations sera considérée comme moyenne dans les situations où le faux plafond contenant de l'amiante n'est pas exposé aux dommages mécaniques mais se trouve dans un lieu très fréquenté (ex : supermarché, piscine, théâtre,...).	L'exposition du produit aux chocs et vibrations sera considérée comme faible dans les situations où le faux plafond contenant de l'amiante n'est pas exposé aux dommages mécaniques, n'est pas susceptible d'être dégradé par les occupants ou se trouve dans un local utilisé à des activités tertiaires passives.

Grilles d'évaluation de l'état de conservation des matériaux ou produit de la liste B

Aucune évaluation n'a été réalisée

Critères d'évaluation de l'état de conservation des matériaux ou produit de la liste B

1. Classification des niveaux de risque de dégradation ou d'extension de la dégradation du matériau.

Risque faible de dégradation ou d'extension de dégradation	Risque de dégradation ou d'extension à terme de la dégradation	Risque de dégradation ou d'extension rapide de la dégradation
L'environnement du matériau contenant de l'amiante ne présente pas ou très peu de risque pouvant entraîner à terme, une dégradation ou une extension de la dégradation du matériau.	L'environnement du matériau contenant de l'amiante présente un risque pouvant entraîner à terme, une dégradation ou une extension de la dégradation du matériau.	L'environnement du matériau contenant de l'amiante présente un risque important pouvant entraîner rapidement, une dégradation ou une extension de la dégradation du matériau.

Légende : EP = évaluation périodique ; AC1 = action corrective de premier niveau ; AC2 = action corrective de second niveau.

L'évaluation du risque de dégradation lié à l'environnement du matériau ou produit prend en compte :

- Les agressions physiques intrinsèques au local (ventilation, humidité, etc...) selon que le risque est probable ou avéré ;
- La sollicitation des matériaux ou produits liée à l'activité des locaux, selon qu'elle est exceptionnelle/faible ou quotidienne/forte.

Elle ne prend pas en compte certains facteurs fluctuants d'aggravation de la dégradation des produits et matériaux, comme la fréquence d'occupation du local, la présence d'animaux nuisibles, l'usage réel des locaux, un défaut d'entretien des équipements, etc...

7.4 - Annexe - Conséquences réglementaires et recommandations

Conséquences réglementaires suivant l'état de conservation des matériaux ou produit de la liste A

Article R1334-27 : En fonction du résultat du diagnostic obtenu à partir de la grille d'évaluation de l'arrêté du 12 décembre 2012, le propriétaire met en œuvre les préconisations mentionnées à l'article R1334-20 selon les modalités suivantes :

Score 1 - L'évaluation périodique de l'état de conservation de ces matériaux et produits de la liste A contenant de l'amiante est effectué dans un délai maximal de trois ans à compter de la date de remise au propriétaire du rapport de repérage ou des résultats de la dernière évaluation de l'état de conservation, ou à l'occasion de toute modification substantielle de l'ouvrage et de son usage. La personne ayant réalisé cette évaluation en remet les résultats au propriétaire contre accusé de réception.

Score 2 - La mesure d'empoussièrement dans l'air est effectuée dans les conditions définies à l'article R1334-25, dans un délai de trois mois à compter de la date de remise au propriétaire du rapport de repérage ou des résultats de la dernière évaluation de l'état de conservation. L'organisme qui réalise les prélèvements d'air remet les résultats des mesures d'empoussièrement au propriétaire contre accusé de réception.

Score 3 - Les travaux de confinement ou de retrait de l'amiante sont mis en œuvre selon les modalités prévues à l'article R. 1334-29.

Article R1334-28 : Si le niveau d'empoussièrement mesuré dans l'air en application de l'article R1334-27 est inférieur ou égal à la valeur de cinq fibres par litre, le propriétaire fait procéder à l'évaluation périodique de l'état de conservation des matériaux et produits de la liste A contenant de l'amiante prévue à l'article R1334-20, dans un délai maximal de trois ans à compter de la date de remise des résultats des mesures d'empoussièrement ou à l'occasion de toute modification substantielle de l'ouvrage ou de son usage.

Si le niveau d'empoussièrement mesuré dans l'air en application de l'article R1334-27 est supérieur à cinq fibres par litre, le propriétaire fait procéder à des travaux de confinement ou de retrait de l'amiante, selon les modalités prévues à l'article R1334-29.

Article R1334-29 : Les travaux précités doivent être achevés dans un délai de trente-six mois à compter de la date à laquelle sont remis au propriétaire le rapport de repérage ou les résultats des mesures d'empoussièrement ou de la dernière évaluation de l'état de conservation.

Pendant la période précédant les travaux, des mesures conservatoires appropriées doivent être mises en œuvre afin de réduire l'exposition des occupants et de la maintenir au niveau le plus bas possible, et dans tous les cas à un niveau d'empoussièrement inférieur à cinq fibres par litre. Les mesures conservatoires ne doivent conduire à aucune sollicitation des matériaux et produits concernés par les travaux.

Le propriétaire informe le préfet du département du lieu d'implantation de l'immeuble concerné, dans un délai de deux mois à compter de la date à laquelle sont remis le rapport de repérage ou les résultats des mesures d'empoussièrement ou de la dernière évaluation de l'état de conservation, des mesures conservatoires mises en œuvres, et, dans un délai de douze mois, des travaux à réaliser et de l'échéancier proposé.

Article R.1334-29-3 :

I) A l'issue des travaux de retrait ou de confinement de matériaux et produits de la liste A mentionnés à l'article R.1334-29, le propriétaire fait procéder par une personne mentionnée au premier alinéa de l'article R.1334-23, avant toute restitution des locaux traités, à un examen

visuel de l'état des surfaces traitées. Il fait également procéder, dans les conditions définies à l'article R.1334-25, à une mesure du niveau d'empoussièrement dans l'air après démantèlement du dispositif de confinement. Ce niveau doit être inférieur ou égal à cinq fibres par litre.

II) Si les travaux ne conduisent pas au retrait total des matériaux et produits de la liste A contenant de l'amiante, il est procédé à une évaluation périodique de l'état de conservation de ces matériaux et produits résiduels dans les conditions prévues par l'arrêté mentionné à l'article R.1334-20, dans un délai maximal de trois ans à compter de la date à laquelle sont remis les résultats du contrôle ou à l'occasion de toute modification substantielle de l'ouvrage ou de son usage.

III) Lorsque des travaux de retrait ou de confinement de matériaux et produits de la liste B contenant de l'amiante sont effectués à l'intérieur de bâtiment occupés ou fréquentés, le propriétaire fait procéder, avant toute restitution des locaux traités, à l'examen visuel et à la mesure d'empoussièrement dans l'air mentionnée au premier alinéa du présent article.

Détail des préconisations suivant l'état de conservation des matériaux ou produit de la liste B

- Réalisation d'une « évaluation périodique »**, lorsque le type de matériau ou produit concerné contenant de l'amiante, la nature et l'étendue des dégradations qu'il présente et l'évaluation du risque de dégradation ne conduisent pas à conclure à la nécessité d'une action de protection immédiate sur le matériau ou produit, consistant à :
 - Contrôler périodiquement que l'état de dégradation des matériaux et produits concernés ne s'aggrave pas et, le cas échéant, que leur protection demeure en bon état de conservation ;
 - Rechercher, le cas échéant, les causes de dégradation et prendre les mesures appropriées pour les supprimer.
- Réalisation d'une « action corrective de premier niveau »**, lorsque le type de matériau ou produit concerné contenant de l'amiante, la nature et l'étendue des dégradations et l'évaluation du risque de dégradation conduisent à conclure à la nécessité d'une action de remise en état limitée au remplacement, au recouvrement ou à la protection des seuls éléments dégradés, consistant à :
 - Rechercher les causes de la dégradation et définir les mesures correctives appropriées pour les supprimer ; b) Procéder à la mise en œuvre de ces mesures correctives afin d'éviter toute nouvelle dégradation et, dans l'attente, prendre les mesures de protection appropriées afin de limiter le risque de dispersion des fibres d'amiante ;
 - Veiller à ce que les modifications apportées ne soient pas de nature à aggraver l'état des autres matériaux et produits contenant de l'amiante restant accessibles dans la même zone ;
 - Contrôler périodiquement que les autres matériaux et produits restant accessibles ainsi que, le cas échéant, leur protection demeurent en bon état de conservation.Il est rappelé l'obligation de faire appel à une entreprise certifiée pour le retrait ou le confinement.
- Réalisation d'une « action corrective de second niveau »**, qui concerne l'ensemble d'une zone, de telle sorte que le matériau ou produit ne soit plus soumis à aucune agression ni dégradation, consistant à :
 - Prendre, tant que les mesures mentionnées au c (paragraphe suivant) n'ont pas été mises en place, les mesures conservatoires appropriées pour limiter le risque de dégradation et la dispersion des fibres d'amiante. Cela peut consister à adapter, voire condamner l'usage des locaux concernés afin d'éviter toute exposition et toute dégradation du matériau ou produit contenant de l'amiante. Durant les mesures conservatoires, et afin de vérifier que celles-ci sont adaptées, une mesure d'empoussièrement est réalisée, conformément aux dispositions du code de la santé publique ;
 - Procéder à une analyse de risque complémentaire, afin de définir les mesures de protection ou de retrait les plus adaptées, prenant en compte l'intégralité des matériaux et produits contenant de l'amiante dans la zone concernée ;
 - Mettre en œuvre les mesures de protection ou de retrait définies par l'analyse de risque ;
 - Contrôler périodiquement que les autres matériaux et produits restant accessibles, ainsi que leur protection, demeurent en bon état de conservation.En fonction des situations particulières rencontrées lors de l'évaluation de l'état de conservation, des compléments et précisions à ces recommandations sont susceptibles d'être apportées.

7.5 - Annexe - Recommandations générales de sécurité

L'identification des matériaux et produits contenant de l'amiante est un préalable à l'évaluation et à la prévention des risques liés à la présence d'amiante dans un bâtiment. Elle doit être complétée par la définition et la mise en œuvre de mesures de gestion adaptées et proportionnées pour limiter l'exposition des occupants présents temporairement ou de façon permanente dans le bâtiment et des personnes appelées à intervenir sur les matériaux ou produits contenant de l'amiante. Les recommandations générales de sécurité définies ci-après rappellent les règles de base destinées à prévenir les expositions. Le propriétaire (ou, à défaut, l'exploitant) de l'immeuble concerné adapte ces recommandations aux particularités de chaque bâtiment et de ses conditions d'occupation ainsi qu'aux situations particulières rencontrées. Ces recommandations générales de sécurité ne se substituent en aucun cas aux obligations réglementaires existantes en matière de prévention des risques pour la santé et la sécurité des travailleurs, inscrites dans le code du travail.

1. Informations générales

a) Dangerosité de l'amiante

Les maladies liées à l'amiante sont provoquées par l'inhalation des fibres. Toutes les variétés d'amiante sont classées comme substances cancérigènes avérées pour l'homme. Elles sont à l'origine de cancers qui peuvent atteindre soit la plèvre qui entoure les poumons (mésotéliomes), soit les bronches et/ou les poumons (cancers broncho-pulmonaires). Ces lésions surviennent longtemps (souvent entre 20 à 40 ans) après le début de l'exposition à l'amiante. Le Centre international de recherche sur le cancer (CIRC) a également établi récemment un lien entre exposition à l'amiante et cancers du larynx et des ovaires. D'autres pathologies, non cancéreuses, peuvent également survenir en lien avec une exposition à l'amiante. Il s'agit exceptionnellement d'épanchements pleuraux (liquide dans la plèvre) qui peuvent être récidivants ou de plaques pleurales (qui épaississent la plèvre). Dans le cas d'empoussièrement important, habituellement d'origine professionnelle, l'amiante peut provoquer une sclérose (asbestose) qui réduira la capacité respiratoire et peut dans les cas les plus graves produire une insuffisance respiratoire parfois mortelle. Le risque de cancer du poumon peut être majoré par l'exposition à d'autres agents cancérigènes, comme la fumée du tabac.

b) Présence d'amiante dans des matériaux et produits en bon état de conservation

L'amiante a été intégré dans la composition de nombreux matériaux utilisés notamment pour la construction. En raison de son caractère cancérigène, ses usages ont été restreints progressivement à partir de 1977, pour aboutir à une interdiction totale en 1997.

En fonction de leur caractéristique, les matériaux et produits contenant de l'amiante peuvent libérer des fibres d'amiante en cas d'usure ou lors d'interventions mettant en cause l'intégrité du matériau ou produit (par exemple perçage, ponçage, découpe, friction...). Ces situations peuvent alors conduire à des expositions importantes si des mesures de protection renforcées ne sont pas prises.

Pour rappel, les matériaux et produits répertoriés aux listes A et B de l'annexe 13-9 du code de la santé publique font l'objet d'une évaluation de l'état de conservation dont les modalités sont définies par arrêté. Il convient de suivre les recommandations émises par les opérateurs de

repérage dits « diagnostiqueurs » pour la gestion des matériaux ou produits repérés. De façon générale, il est important de veiller au maintien en bon état de conservation des matériaux et produits contenant de l'amiante et de remédier au plus tôt aux situations d'usure anormale ou de dégradation de ceux-ci.

2. Intervention de professionnels soumis aux dispositions du code du travail

Il est recommandé aux particuliers d'éviter dans la mesure du possible toute intervention directe sur des matériaux et produits contenant de l'amiante et de faire appel à des professionnels compétents dans de telles situations.

Les entreprises réalisant des opérations sur matériaux et produits contenant de l'amiante sont soumises aux dispositions des articles R. 4412-94 à R. 4412-148 du code du travail. Les entreprises qui réalisent des travaux de retrait ou de confinement de matériaux et produits contenant de l'amiante doivent en particulier être certifiées dans les conditions prévues à l'article R. 4412-129. Cette certification est obligatoire à partir du 1er juillet 2013 pour les entreprises effectuant des travaux de retrait sur l'enveloppe extérieure des immeubles bâtis et à partir du 1er juillet 2014 pour les entreprises de génie civil.

Des documents d'information et des conseils pratiques de prévention adaptés sont disponibles sur le site Travailler-mieux (<http://www.travailler-mieux.gouv.fr>) et sur le site de l'Institut national de recherche et de sécurité pour la prévention des accidents du travail et des maladies professionnelles (<http://www.inrs.fr>).

3. Recommandations générales de sécurité

Il convient d'éviter au maximum l'émission de poussières notamment lors d'interventions ponctuelles non répétées, par exemple :

- perçage d'un mur pour accrocher un tableau ;
- remplacement de joints sur des matériaux contenant de l'amiante ;
- travaux réalisés à proximité d'un matériau contenant de l'amiante en bon état, par exemple des interventions légères dans des boîtiers électriques, sur des gaines ou des circuits situés sous un flocage sans action directe sur celui-ci, de remplacement d'une vanne sur une canalisation calorifugée à l'amiante.

L'émission de poussières peut être limitée par humidification locale des matériaux contenant de l'amiante en prenant les mesures nécessaires pour éviter tout risque électrique et/ou en utilisant de préférence des outils manuels ou des outils à vitesse lente.

Le port d'équipements adaptés de protection respiratoire est recommandé. Le port d'une combinaison jetable permet d'éviter la propagation de fibres d'amiante en dehors de la zone de travail. Les combinaisons doivent être jetées après chaque utilisation.

Des informations sur le choix des équipements de protection sont disponibles sur le site internet amiante de l'INRS à l'adresse suivante : www.amiante.inrs.fr. De plus, il convient de disposer d'un sac à déchets à proximité immédiate de la zone de travail et d'une éponge ou d'un chiffon humide de nettoyage.

4. Gestion des déchets contenant de l'amiante

Les déchets de toute nature contenant de l'amiante sont des déchets dangereux. A ce titre, un certain nombre de dispositions réglementaires, dont les principales sont rappelées ci-après, encadrent leur élimination.

Lors de travaux conduisant à un désamiantage de tout ou partie de l'immeuble, la personne pour laquelle les travaux sont réalisés, c'est-à-dire les maîtres d'ouvrage, en règle générale les propriétaires, ont la responsabilité de la bonne gestion des déchets produits, conformément aux dispositions de l'article L. 541-2 du code de l'environnement. Ce sont les producteurs des déchets au sens du code de l'environnement.

Les déchets liés au fonctionnement d'un chantier (équipements de protection, matériel, filtres, bâches, etc.) sont de la responsabilité de l'entreprise qui réalise les travaux.

a. Conditionnement des déchets

Les déchets de toute nature susceptibles de libérer des fibres d'amiante sont conditionnés et traités de manière à ne pas provoquer d'émission de poussières. Ils sont ramassés au fur et à mesure de leur production et conditionnés dans des emballages appropriés et fermés, avec apposition de l'étiquetage prévu par le décret no 88-466 du 28 avril 1988 relatif aux produits contenant de l'amiante et par le code de l'environnement notamment ses articles R. 551-1 à R. 551-13 relatifs aux dispositions générales relatives à tous les ouvrages d'infrastructures en matière de stationnement, chargement ou déchargement de matières dangereuses.

Les professionnels soumis aux dispositions du code du travail doivent procéder à l'évacuation des déchets, hors du chantier, aussitôt que possible, dès que le volume le justifie après décontamination de leurs emballages.

b. Apport en déchèterie

Environ 10 % des déchèteries acceptent les déchets d'amiante lié à des matériaux inertes ayant conservé leur intégrité provenant de ménages, voire d'artisans. Tout autre déchet contenant de l'amiante est interdit en déchèterie.

A partir du 1er janvier 2013, les exploitants de déchèterie ont l'obligation de fournir aux usagers les emballages et l'étiquetage appropriés aux déchets d'amiante.

c. Filières d'élimination des déchets

Les matériaux contenant de l'amiante ainsi que les équipements de protection (combinaison, masque, gants...) et les déchets issus du nettoyage (chiffon...) sont des déchets dangereux. En fonction de leur nature, plusieurs filières d'élimination peuvent être envisagées.

Les déchets contenant de l'amiante lié à des matériaux inertes ayant conservé leur intégrité peuvent être éliminés dans des installations de stockage de déchets non dangereux si ces installations disposent d'un casier de stockage dédié à ce type de déchets.

Tout autre déchet amianté doit être éliminé dans une installation de stockage pour déchets dangereux ou être vitrifiés. En particulier, les déchets liés au fonctionnement du chantier, lorsqu'ils sont susceptibles d'être contaminés par de l'amiante, doivent être éliminés dans une installation de stockage pour déchets dangereux ou être vitrifiés.

d. Information sur les déchèteries et les installations d'élimination des déchets d'amiante

Les informations relatives aux déchèteries acceptant des déchets d'amiante lié et aux installations d'élimination des déchets d'amiante peuvent être obtenues auprès :

- de la préfecture ou de la direction régionale de l'environnement, de l'aménagement et du logement (direction régionale et interdépartementale de l'environnement et de l'énergie en Ile-de-France) ou de la direction de l'environnement, de l'aménagement et du logement ;
- du conseil général (ou conseil régional en Ile-de-France) au regard de ses compétences de planification sur les déchets dangereux ;
- de la mairie ;
- ou sur la base de données « déchets » gérée par l'Agence de l'environnement et de la maîtrise de l'énergie, directement accessible sur internet à l'adresse suivante : www.sinoe.org.

e. Traçabilité

Le producteur des déchets remplit un bordereau de suivi des déchets d'amiante (BSDA, CERFA no 11861). Le formulaire CERFA est téléchargeable sur le site du ministère chargé de l'environnement. Le propriétaire recevra l'original du bordereau rempli par les autres

intervenants (entreprise de travaux, transporteur, exploitant de l'installation de stockage ou du site de vitrification).


Dans tous les cas, le producteur des déchets devra avoir préalablement obtenu un certificat d'acceptation préalable lui garantissant l'effectivité d'une filière d'élimination des déchets.

Par exception, le bordereau de suivi des déchets d'amiante n'est pas imposé aux particuliers voire aux artisans qui se rendent dans une déchèterie pour y déposer des déchets d'amiante lié à des matériaux inertes ayant conservé leur intégrité. Ils ne doivent pas remplir un bordereau de suivi de déchets d'amiante, ce dernier étant élaboré par la déchèterie.

7.6 - Annexe - Autres documents



Diagnostic de performance énergétique – logement (6.1)

N° : KOUYATE/AULNAY-SOUS-BOIS/2020/2395 Valable jusqu'au : 07/07/2030 Type de bâtiment : Habitation (parties privatives d'immeuble collectif) Année de construction : .. 1978 - 1982 Surface habitable : 80.67 m ² Adresse : 8 allée du Docteur Schalow (Bâtiment 42, au 1er et 2ème étages, N° de lot: appartement N° 180 et parkin N° 304) 93600 AULNAY-SOUS-BOIS	Date (visite) : 08/07/2020 Diagnostiqueur : . RIBEIRO Rui Certification : DEKRA Certification n°DTI2094 obtenue le 13/12/2017 Signature : 
Propriétaire : Nom : Mr et Mme Adresse : 8 allée du Docteur Schalow 93600 AULNAY-SOUS-BOIS	Propriétaire des installations communes (s'il y a lieu) : Nom : Adresse :

Consommations annuelles par énergie

Obtenues par la méthode 3CL-DPE, version 1.3, estimées à l'immeuble / au logement, prix moyens des énergies indexés au 15 Août 2015

	Consommations en énergies finales	Consommations en énergie primaire	Frais annuels d'énergie
	détail par énergie et par usage en kWh _{EF}	détail par énergie et par usage en kWh _{EP}	
Chauffage	Gaz Naturel : 12 936 kWh _{EF}	12 936 kWh _{EP}	757 €
Eau chaude sanitaire	Gaz Naturel : 2 495 kWh _{EF}	2 495 kWh _{EP}	146 €
Refroidissement	-	-	-
CONSOMMATION D'ENERGIE POUR LES USAGES RECENSÉS	Gaz Naturel : 15 431 kWh _{EF}	15 431 kWh _{EP}	1 137 € (dont abonnement: 234 €)

Consommations énergétiques

(En énergie primaire)

Pour le chauffage, la production d'eau chaude sanitaire et le refroidissement

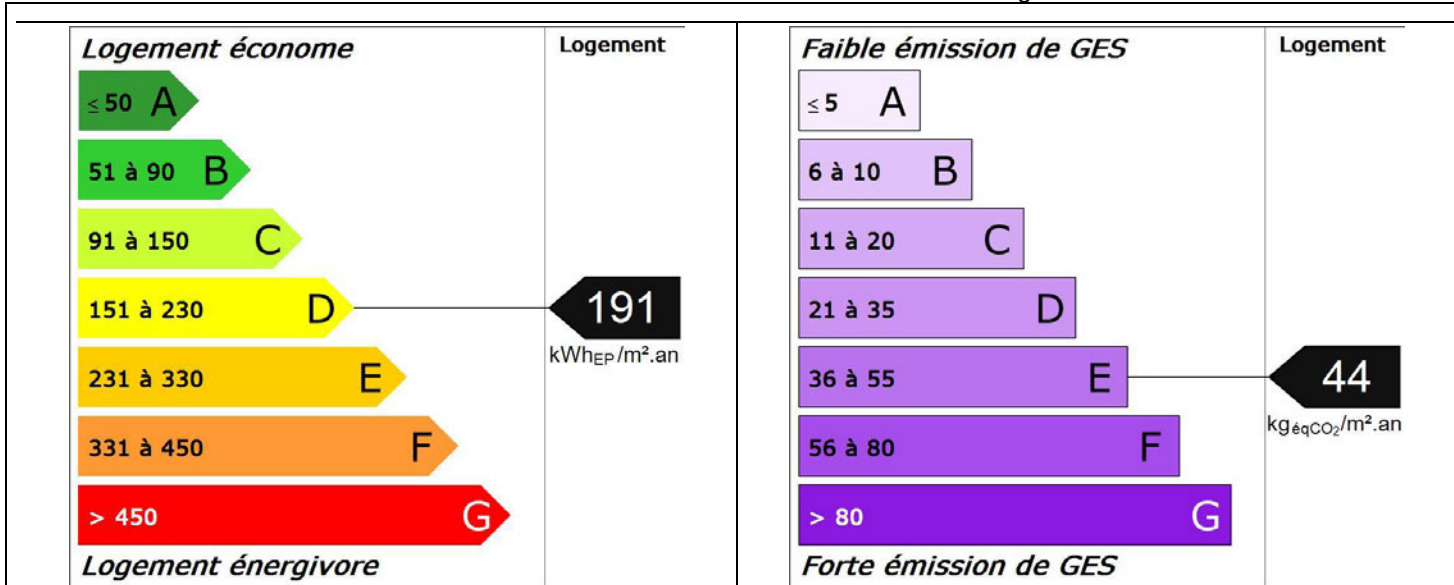
Consommation conventionnelle : 191 kWh_{EP}/m².an
sur la base d'estimations à l'immeuble / au logement

Émissions de gaz à effet de serre

(GES)

Pour le chauffage, la production d'eau chaude sanitaire et le refroidissement

Estimation des émissions : 44 kg_{éqCO2}/m².an



Diagnostic de performance énergétique – logement (6.1)

Descriptif du logement et de ses équipements

Logement	Chauffage et refroidissement	Eau chaude sanitaire, ventilation
Murs : Bloc béton creux d'épaisseur 23 cm donnant sur l'extérieur avec isolation intérieure	Système de chauffage : Chaudière individuelle Gaz Naturel installée après 2000 Emetteurs: Radiateurs	Système de production d'ECS : Combiné au système: Chaudière individuelle Gaz Naturel installée après 2000
Toiture : Plafond entre solives bois avec ou sans remplissage donnant sur un comble fortement ventilé		
Menuiseries : Porte(s) autres opaque pleine isolée Fenêtres battantes bois, double vitrage avec lame d'air 8 mm	Système de refroidissement : Néant	Système de ventilation : Naturelle par conduit
Plancher bas : Plancher lourd type, entrevous terre-cuite, poutrelles béton non isolé donnant sur un local chauffé	Rapport d'entretien ou d'inspection des chaudières joint : Néant	

Énergies renouvelables

Quantité d'énergie d'origine renouvelable : 0 kWh_{EP}/m².an

Type d'équipements présents utilisant des énergies renouvelables : Néant

Système de climatisation : non présent - Système d'aération : Naturelle par conduit

Pourquoi un diagnostic

- Pour informer le futur locataire ou acheteur ;
- Pour comparer différents logements entre eux ;
- Pour inciter à effectuer des travaux d'économie d'énergie et contribuer à la réduction des émissions de gaz à effet de serre.

Consommation conventionnelle

Ces consommations sont dites conventionnelles car calculées pour des conditions d'usage fixées (on considère que les occupants les utilisent suivant des conditions standard), et pour des conditions climatiques moyennes du lieu.

Il peut donc apparaître des divergences importantes entre les factures d'énergie que vous payez et la consommation conventionnelle pour plusieurs raisons : suivant la rigueur de l'hiver ou le comportement réellement constaté des occupants, qui peuvent s'écarter fortement de celui choisi dans les conditions standard.

Conditions standard

Les conditions standard portent sur le mode de chauffage (températures de chauffe respectives de jour et de nuit, périodes de vacance du logement), le nombre d'occupants et leur consommation d'eau chaude, la rigueur du climat local (température de l'air et de l'eau potable à l'extérieur, durée et intensité de l'ensoleillement). Ces conditions standard servent d'hypothèses de base aux méthodes de calcul. Certains de ces paramètres font l'objet de conventions unifiées entre les méthodes de calcul.

Constitution des étiquettes

La consommation conventionnelle indiquée sur l'étiquette énergie est obtenue en déduisant de la consommation d'énergie calculée, la consommation d'énergie issue éventuellement d'installations solaires thermiques ou pour le solaire photovoltaïque, la partie d'énergie photovoltaïque utilisée dans la partie privative du lot.

Énergie finale et énergie primaire

L'énergie finale est l'énergie que vous utilisez chez vous (gaz, électricité, fioul domestique, bois, etc.). Pour que vous disposiez de ces énergies, il aura fallu les extraire, les distribuer, les stocker, les produire, et donc dépenser plus d'énergie que celle que vous utilisez en bout de course. L'énergie primaire est le total de toutes ces énergies consommées.

Usages recensés

Dans les cas où une méthode de calcul est utilisée, elle ne relève pas l'ensemble des consommations d'énergie, mais seulement celles nécessaires pour le chauffage, la production d'eau chaude sanitaire et le refroidissement du logement.

Certaines consommations comme l'éclairage, la cuisson ou l'électroménager ne sont pas comptabilisées dans les étiquettes énergie et climat des bâtiments.

Variations des conventions de calcul et des prix de l'énergie

Le calcul des consommations et des frais d'énergie fait intervenir des valeurs qui varient sensiblement dans le temps.

La mention « prix de l'énergie en date du... » indique la date de l'arrêt en vigueur au moment de l'établissement du diagnostic.

Elle reflète les prix moyens des énergies que l'Observatoire de l'Énergie constate au niveau national.

Énergies renouvelables

Elles figurent sur cette page de manière séparée. Seules sont estimées les quantités d'énergie renouvelable produite par les équipements installés à demeure.

Diagnostic de performance énergétique – logement (6.1)

Conseils pour un bon usage

En complément de l'amélioration de son logement (voir page suivante), il existe une multitude de mesures non coûteuses ou très peu coûteuses permettant d'économiser de l'énergie et de réduire les émissions de gaz à effet de serre. Ces mesures concernent le chauffage, l'eau chaude sanitaire et le confort d'été.

Chauffage

- Réglez et programmez : La régulation vise à maintenir la température à une valeur constante, réglez le thermostat à 19 °C ; quant à la programmation, elle permet de faire varier cette température de consigne en fonction des besoins et de l'occupation du logement. On recommande ainsi de couper le chauffage durant l'inoccupation des pièces ou lorsque les besoins de confort sont limités. Toutefois, pour assurer une remontée rapide en température, on dispose d'un contrôle de la température réduite que l'on règle généralement à quelques 3 à 4 degrés inférieurs à la température de confort pour les absences courtes. Lorsque l'absence est prolongée, on conseille une température "hors gel" fixée aux environs de 8°C. Le programmeur assure automatiquement cette tâche.
- Réduisez le chauffage d'un degré, vous économiserez de 5 à 10 % d'énergie.
- Éteignez le chauffage quand les fenêtres sont ouvertes.
- Fermez les volets et/ou tirez les rideaux dans chaque pièce pendant la nuit.
- Ne placez pas de meubles devant les émetteurs de chaleur (radiateurs, convecteurs,...), cela nuit à la bonne diffusion de la chaleur.

Eau chaude sanitaire

- Arrêtez le chauffe-eau pendant les périodes d'inoccupation (départs en congés,...) pour limiter les pertes inutiles.
- Préférez les mitigeurs thermostatiques aux mélangeurs.

Aération

Si votre logement fonctionne en ventilation naturelle :

- Une bonne aération permet de renouveler l'air intérieur et d'éviter la dégradation du bâti par l'humidité.

- Il est conseillé d'aérer quotidiennement le logement en ouvrant les fenêtres en grand sur une courte durée et de nettoyer régulièrement les grilles d'entrée d'air et les bouches d'extraction s'il y a lieu.
- Ne bouchez pas les entrées d'air, sinon vous pourriez mettre votre santé en danger. Si elles vous gênent, faites appel à un professionnel.

Si votre logement fonctionne avec une ventilation mécanique contrôlée :

- Aérez périodiquement le logement.

Confort d'été

- Utilisez les stores et les volets pour limiter les apports solaires dans la maison le jour.
- Ouvrez les fenêtres en créant un courant d'air, la nuit pour rafraîchir.

Autres usages

Éclairage :

- Optez pour des lampes basse consommation (fluocompactes ou fluorescentes).
- Évitez les lampes qui consomment beaucoup trop d'énergie, comme les lampes à incandescence ou les lampes halogènes.
- Nettoyez les lampes et les luminaires (abat-jour, vasques...) ; poussiéreux, ils peuvent perdre jusqu'à 40 % de leur efficacité lumineuse.

Bureautique / audiovisuel :

- Éteignez ou débranchez les appareils ne fonctionnant que quelques heures par jour (téléviseurs, magnétoscopes,...). En mode veille, ils consomment inutilement et augmentent votre facture d'électricité.

Électroménager (cuisson, réfrigération,...) :

- Optez pour les appareils de classe A ou supérieure (A+, A++,...).

Diagnostic de performance énergétique – logement (6.1)

Recommandations d'amélioration énergétique

Sont présentées dans le tableau suivant quelques mesures visant à réduire vos consommations d'énergie. Les consommations, économies, efforts et retours sur investissement proposés ici sont donnés à titre indicatif et séparément les uns des autres.

Certains coûts d'investissement additionnels éventuels (travaux de finition, etc.) ne sont pas pris en compte. Ces valeurs devront impérativement être complétées avant réalisation des travaux par des devis d'entreprises. Enfin, il est à noter que certaines aides fiscales peuvent minimiser les coûts moyens annoncés (subventions, crédit d'impôt, etc.). La TVA est comptée au taux en vigueur.

Mesures d'amélioration	Nouvelle conso. Conventionnelle	Effort d'investissement*	Économies	Rapidité du retour sur investissement*	Crédit d'impôt
-	188	-	*		-
Recommandation : Détail :					
Installer des protections solaires (volets ou stores)	188	€€	*	◆	30%
Recommandation : Installer des protections solaires (stores ou volets) de préférence extérieure sur les fenêtres de toit afin de limiter les surchauffes en été. Détail : Pour occulter les ouvertures, les volets : les volets roulants sont particulièrement bien adaptés aux exigences du confort d'été, mais les volets battants, les persiennes, etc., sont eux aussi efficaces.					
Installation de robinets thermostatiques	178	€€	*	◆◆◆	30%
Recommandation : Envisager avec un professionnel la mise en place de robinets thermostatiques sur les radiateurs. Détail : L'installation de robinets thermostatiques permet de réguler la température pièce par pièce en fonction de la température environnante.					
Installation d'un programmeur	171	€€€	*	◆	30%
Recommandation : Envisager la mise en place d'une horloge de programmation pour le système de chauffage. Détail : On choisira de préférence un programmeur simple d'emploi. Il existe des thermostats à commande radio pour éviter les câbles de liaison et certains ont une commande téléphonique intégrée pour un pilotage à distance.					
Remplacement chaudière (gaz à condensation)	156	€€€	**	◆	30%
Recommandation : Lors du remplacement de la chaudière, envisager son remplacement par une chaudière condensation ou à défaut basse température. Détail : Une visite annuelle par un professionnel est obligatoire. Celui-ci va nettoyer, effectuer les réglages et contrôles nécessaires pour un bon fonctionnement de l'installation. Une chaudière bien réglée consommera moins d'énergie et rejettera moins de CO2.					
Installation d'une VMC hygroréglable	158	€€	**	◆◆◆◆	-
Recommandation : Mettre en place une ventilation mécanique contrôlée hygroréglable. Détail : La VMC permet de renouveler l'air intérieur en fonction de l'humidité présente dans les pièces. La ventilation en sera donc optimum, ce qui limite les déperditions de chaleur en hiver					

* Calculé sans tenir compte d'un éventuel crédit d'impôt

Légende		
Économies	Effort d'investissement	Rapidité du retour sur investissement
* : moins de 100 € TTC/an	€ : moins de 200 € TTC	◆◆◆◆ : moins de 5 ans
** : de 100 à 200 € TTC/an	€€ : de 200 à 1000 € TTC	◆◆◆ : de 5 à 10 ans
*** : de 200 à 300 € TTC/an	€€€ : de 1000 à 5000 € TTC	◆◆ : de 10 à 15 ans
**** : plus de 300 € TTC/an	€€€€ : plus de 5000 € TTC	◆ : plus de 15 ans

Commentaires

Néant

Références réglementaires et logiciel utilisés : Article L134-4-2 du CCH et décret n° 2011-807 du 5 juillet 2011 relatif à la transmission des diagnostics de performance énergétique à l'Agence de l'environnement et de la maîtrise de l'énergie, arrêté du 27 janvier 2012 relatif à l'utilisation réglementaire des logiciels pour l'élaboration des diagnostics de performance énergétique, arrêté du 17 octobre 2012, arrêté du 1er décembre 2015, 22 mars 2017, arrêts du 8 février 2012, décret 2006-1653, 2006-1114, 2008-1175 ; Ordonnance 2005-655 art L271-4 à 6 ; Loi 2004-1334 art L134-1 à 5 ; décret 2006-1147 art R.134-1 à 5 du CCH et loi grenelle 2 n°2010-786 du juillet 2010. Logiciel utilisé : LICIEL Diagnostics v4.

Les travaux sont à réaliser par un professionnel qualifié.

Pour aller plus loin, il existe des points info-énergie : http://www.ademe.fr/particuliers/PIE/liste_eie.asp

Vous pouvez peut-être bénéficier d'un crédit d'impôt pour réduire le prix d'achat des fournitures, pensez-y !

www.impots.gouv.fr

Pour plus d'informations : www.developpement-durable.gouv.fr ou www.ademe.fr

Nota : Le présent rapport est établi par une personne dont les compétences sont certifiées par **DEKRA Certification - 3/5 avenue Garlande 92220 BAGNEUX (détail sur www.cofrac.fr programme n°4-4-11)**

Référence du logiciel validé : LICIEL Diagnostics v4

Référence du DPE : KOUYATE/AULNAY-SOUS-BOIS/2020/2395

Diagnostic de performance énergétique

Fiche Technique

Cette page recense les caractéristiques techniques du bien diagnostiqué renseignées par le diagnostiqueur dans la méthode de calcul pour en évaluer la consommation énergétique.

En cas de problème, contactez la personne ayant réalisé ce document ou l'organisme certificateur qui l'a certifiée (diagnostiqueurs.application.developpement-durable.gouv.fr).

Catégorie	Données d'entrée	Valeurs renseignées
Généralité	Département	93 Seine Saint Denis
	Altitude	80 m
	Type de bâtiment	Appartement
	Année de construction	1978 - 1982
	Surface habitable du lot	80.67 m ²
	Nombre de niveau	3
	Hauteur moyenne sous plafond	2.5 m
	Nombre de logement du bâtiment	1
Enveloppe	Caractéristiques des murs	Bloc béton creux d'épaisseur 23 cm donnant sur l'extérieur avec isolation intérieure Surface : 60.48 m ² , Donnant sur : l'extérieur, U : 0.42 W/m ² C, b : 1
	Caractéristiques des planchers	Plancher lourd type, entrevous terre-cuite, poutrelles béton non isolé donnant sur un local chauffé Surface : 39 m ² , Donnant sur : un local chauffé, U : 2 W/m ² C, b : 0
	Caractéristiques des plafonds	Plafond entre solives bois avec ou sans remplissage donnant sur un comble fortement ventilé Surface : 39 m ² , Donnant sur : un comble fortement ventilé, U : 0.5 W/m ² C, b : 0.95
	Caractéristiques des baies	Fenêtres battantes bois, orientées Nord, double vitrage avec lame d'air 8 mm Surface : 3.76 m ² , Orientation : Nord, Inclinaison : > 75 °, Construction : au nu intérieur, sans joints, dormants < 10cm, sans argon, Absence de masque, Ujn : 3.1 W/m ² C, Uw : 3.1 W/m ² C, b : 1
		Fenêtres battantes bois, orientées Sud, double vitrage avec lame d'air 8 mm Surface : 3.76 m ² , Orientation : Sud, Inclinaison : > 75 °, Construction : au nu intérieur, sans joints, dormants < 10cm, sans argon, Absence de masque, Ujn : 3.1 W/m ² C, Uw : 3.1 W/m ² C, b : 1
	Caractéristiques des portes	Porte(s) autres opaque pleine isolée Surface : 2 m ² , U : 2 W/m ² C, b : 1, Construction : au nu intérieur, sans joints, dormants < 10cm
Caractéristiques des ponts thermiques	Définition des ponts thermiques Liaison Mur / Fenêtres Nord : Psi : 0, Linéaire : 15 m, Liaison Mur / Fenêtres Sud : Psi : 0, Linéaire : 15 m, Liaison Mur / Porte : Psi : 0, Linéaire : 5 m, Liaison Mur / Plancher : Psi : 0.46, Linéaire : 9.33 m	
Système	Caractéristiques de la ventilation	Naturelle par conduit Qvareq : 2.1, Smea : 4, Q4pa/m ² : 363.2, Q4pa : 363.2, Hvent : 58.8, Hperm : 7.6
	Caractéristiques du chauffage	Chaudière individuelle Gaz Naturel installée après 2000 Emetteurs: Radiateurs S : 80.67 m ² , Re : 0.95, Rr : 0.9, Rd : 0.91, Pn : 24, Fch : 0
	Caractéristiques de la production d'eau chaude sanitaire	Combiné au système: Chaudière individuelle Gaz Naturel installée après 2000 Becs : 1634, Rd : 0.92, Rg : 0.71, Pn : 24, lecs : 1.53, Fecs : 0, Installation : verticale, en volume chauffé contiguë
	Caractéristiques de la climatisation	Néant

Explications personnalisées sur les éléments pouvant mener à des différences entre les consommations estimées et les consommations réelles :

Néant

Tableau récapitulatif de la méthode à utiliser pour la réalisation du DPE :

	Bâtiment à usage principal d'habitation						Bâtiment ou partie de bâtiment à usage principal autre que d'habitation
	DPE pour un immeuble ou une maison individuelle		Appartement avec système collectif de chauffage ou de production d'ECS sans comptage individuel quand un DPE a été réalisé à l'immeuble	DPE non réalisé à l'immeuble			
				Appartement avec systèmes individuels de chauffage et de production d'ECS ou collectifs et équipés comptages individuels		Appartement avec système collectif de chauffage ou de production d'ECS sans comptage individuel	
	Bâtiment construit avant 1948	Bâtiment construit après 1948		Bâtiment construit avant 1948	Bâtiment construit après 1948		
Calcul conventionnel		X			X		
Utilisation des factures	X		A partir du DPE à l'immeuble	X		X	X

Pour plus d'informations :
www.developpement-durable.gouv.fr rubrique performance énergétique
www.ademe.fr



Etat de l'Installation Intérieure de Gaz

Numéro de dossier : KOUYATE/AULNAY-SOUS-BOIS/2020/2395
Norme méthodologique employée : BOIS/2020/2395
Date du repérage : AFNOR NF P 45-500 (Janvier 2013)
Heure d'arrivée : 08/07/2020
Durée du repérage : 11 h 00
01 h 00

La présente mission consiste à établir l'état de l'installation intérieure de gaz conformément à l'arrêté du 6 avril 2007 modifié, 18 novembre 2013 et 12 février 2014 afin d'évaluer les risques pouvant compromettre la sécurité des personnes, de rendre opérante une clause d'exonération de la garantie du vice caché, en application de l'article 17 de la loi n°2003-08 du 3 janvier 2003, modifié par l'ordonnance n°2005-655 du 8 juin 2005. En aucun cas, il ne s'agit d'un contrôle de conformité de l'installation vis-à-vis de la réglementation en vigueur.

A. - Désignation du ou des bâtiments

Localisation du ou des bâtiments :

Département : **Seine-Saint-Denis**
Adresse : **8 allée du Docteur Schalow**
Commune : **93600 AULNAY-SOUS-BOIS**
Section cadastrale DL, Parcelle numéro 86,
Désignation et situation du ou des lot(s) de copropriété :
Bâtiment 42, au 1er et 2ème étages Lot numéro appartement N° 180 et parkin N° 304,
Type de bâtiment : **Habitation (partie privative d'immeuble)**
Nature du gaz distribué : **Gaz naturel**
Distributeur de gaz : **Gaz de France**
Installation alimentée en gaz : **OUI**

B. - Désignation du propriétaire

Désignation du propriétaire :

Nom et prénom :
Adresse : **8 allée du Docteur Schalow**
93600 AULNAY-SOUS-BOIS
Si le propriétaire n'est pas le donneur d'ordre :
Qualité du donneur d'ordre (sur déclaration de l'intéressé) :
Autre
Nom et prénom : **SCP KLEIN SUISSA ROBILLARD - Me ROBILLARD**
Adresse : **24-26 avenue du général de Gaulle**
93110 ROSNY-SOUS-BOIS

Titulaire du contrat de fourniture de gaz :

Nom et prénom :
Adresse :
N° de téléphone :
Références :

C. - Désignation de l'opérateur de diagnostic

Identité de l'opérateur de diagnostic :

Nom et prénom : **RIBEIRO Rui**
Raison sociale et nom de l'entreprise : **Ariane Environnement**
Adresse : **16 Avenue de Fredy**
93250 VILLEMOMBLE
Numéro SIRET : **45290020200022**
Désignation de la compagnie d'assurance : **ALLIANZ EUROCOURTAGE**
Numéro de police et date de validité : **80810745 / 30/09/2020**
Certification de compétence **DTI2094** délivrée par : **DEKRA Certification, le 13/11/2017**
Norme méthodologique employée : **NF P 45-500 (Janvier 2013)**

D. - Identification des appareils

Liste des installations intérieures gaz (Genre ⁽¹⁾ , marque, modèle)	Type ⁽²⁾	Puissance en kW	Localisation	Observations : (anomalie, taux de CO mesuré(s), motif de l'absence ou de l'impossibilité de contrôle pour chaque appareil concerné)
Table de cuisson FAURE Modèle: 4 feux	Non raccordé	Non Visible	Cuisine	Photo : PhGaz001
Chaudière DE DIETRICH	Raccordé	28 kW	Cuisine	Mesure CO : 0 ppm Photo : PhGaz003 Entretien appareil : Non Entretien conduit : Non

(1) Cuisinière, table de cuisson, chauffe-eaux, chaudière, radiateur,

(2) Non raccordé – Raccordé – Étanche.

Note : Nous vous rappelons l'obligation d'entretien des appareils et de contrôle de la vacuité des conduits de fumées.

Note 2 : Notre cabinet s'engage à retourner sur les lieux afin de compléter le constat aux installations non contrôlées, dès lors que les dispositions permettant un contrôle des installations concernées auront été prises par le propriétaire ou son mandataire.

Note 3 : Nous attirons votre attention sur le fait que la responsabilité du donneur d'ordre reste pleinement engagée en cas d'accident ou d'incident sur tout ou partie de l'installation, contrôlée ou non.

E. - Anomalies identifiées

Points de contrôle ⁽³⁾ (selon la norme)	Anomalies observées (A1 ⁽⁴⁾ , A2 ⁽⁵⁾ , DGI ⁽⁶⁾ , 32c ⁽⁷⁾)	Libellé des anomalies et recommandations
C.4 - 7a1 Organe de coupure supplémentaire	A1	Absence de l'organe de coupure supplémentaire sur l'installation intérieure.
C.10 - 15b Raccordement en gaz des appareils par tuyaux non rigides	A1	Le tube souple ou le tuyau flexible n'est pas visitable. (Table de cuisson FAURE 4 feux)
C.14 - 19.1 Ventilation du local - Amenée d'air	A2	19.a1 : le local équipé ou prévu pour un appareil de cuisson seul n'est pas pourvu d'une amenée d'air. (Table de cuisson FAURE 4 feux) Risque(s) constaté(s) : Risque d'intoxication au monoxyde de carbone (CO) causée par une mauvaise combustion
C.15 - 20.1 Ventilation du local - Sortie d'air	A1	Le local équipé ou prévu pour un appareil d'utilisation n'est pas pourvu de sortie d'air. (Table de cuisson FAURE 4 feux)
C.7 - 8a2 Robinet de commande d'appareil	A1	Au moins un robinet de commande d'appareil n'est pas accessible. (Chaudière DE DIETRICH)
C.14 - 19.1 Ventilation du local - Amenée d'air	A2	19.a2 : le local équipé ou prévu pour un appareil autre que de cuisson n'est pas pourvu d'une amenée d'air. (Chaudière DE DIETRICH) Risque(s) constaté(s) : Risque d'intoxication au monoxyde de carbone (CO) causée par une mauvaise combustion

(3) Point de contrôle selon la norme utilisée.

(4) A1 : L'installation présente une anomalie à prendre en compte lors d'une intervention ultérieure sur l'installation

(5) A2 : L'installation présente une anomalie dont le caractère de gravité ne justifie pas que l'on interrompe aussitôt la fourniture du gaz, mais est suffisamment importante pour que la réparation soit réalisée dans les meilleurs délais.

(6) DGI : (Danger Grave et Immédiat) L'installation présente une anomalie suffisamment grave pour que l'opérateur de diagnostic interrompe aussitôt l'alimentation en gaz jusqu'à suppression du ou des défauts constituant la source du danger.

(7) 32c : la chaudière est de type VMC GAZ et l'installation présente une anomalie relative au dispositif de sécurité collective (DSC) qui justifie une intervention auprès du syndic ou du bailleur social par le distributeur de gaz afin de s'assurer de la présence du dispositif, de sa conformité et de son bon fonctionnement.

Note : Nous vous rappelons que la responsabilité de l'opérateur de diagnostic est limitée aux points effectivement vérifiés et que les contrôles réalisés ne préjugent pas de la conformité de l'installation

F. – Identification des bâtiments et parties du bâtiment (pièces et volumes) n'ayant pu être contrôlés et motif :

Néant

Nota : Nous attirons votre attention sur le fait que la responsabilité du donneur d'ordre reste pleinement engagée en cas d'accident ou d'incident sur tout ou partie de l'installation présente dans des bâtiments, parties du bâtiment n'ayant pu être contrôlés.

G. - Constatations diverses

Commentaires :

- Attestation de contrôle de moins d'un an de la vacuité des conduits de fumées non présentée
- Justificatif d'entretien de moins d'un an de la chaudière non présenté
- Le conduit de raccordement n'est pas visitable

Documents remis par le donneur d'ordre à l'opérateur de repérage :

Néant

Observations complémentaires :

Néant

Conclusion :

- L'installation ne comporte aucune anomalie.
- L'installation comporte des anomalies de type A1 qui devront être réparées ultérieurement.
- L'installation comporte des anomalies de type A2 qui devront être réparées dans les meilleurs délais.
- L'installation comporte des anomalies de type DGI qui devront être réparées avant remise en service.
- L'installation comporte une anomalie 32c qui devra faire l'objet d'un traitement particulier par le syndic ou le bailleur social sous le contrôle du distributeur de gaz.

H. - Actions de l'opérateur de diagnostic en cas de DGI

- Fermeture totale avec pose d'une étiquette signalant la condamnation de l'installation de gaz
ou
- Fermeture partielle avec pose d'une étiquette signalant la condamnation d'un appareil ou d'une partie de l'installation
- Transmission au Distributeur de gaz par courrier des informations suivantes :
 - référence du contrat de fourniture de gaz, du Point de Comptage Estimation, du Point de Livraison ou du numéro de compteur ;
 - codes des anomalies présentant un Danger Grave et Immédiat (DGI).
- Remise au client de la « fiche informative distributeur de gaz » remplie.

I. - Actions de l'opérateur de diagnostic en cas d'anomalie 32c

- Transmission au Distributeur de gaz par courrier de la référence du contrat de fourniture de gaz, du Point de Comptage Estimation, du Point de Livraison ou du numéro de compteur ;
- Remise au syndic ou au bailleur social de la « fiche informative distributeur de gaz » remplie. ;

*Nota : Le présent rapport est établi par une personne dont les compétences sont certifiées par **DEKRA Certification - 3/5 avenue Garlande 92220 BAGNEUX (détail sur www.cofrac.fr programme n°4-4-11)***

Dates de visite et d'établissement de l'état de l'installation gaz :

Visite effectuée le **08/07/2020.**

Fait à **VILLEMOMBLE**, le **08/07/2020**

Par : **RIBEIRO Rui**

Ariane Environnement
SARL GPEZ
16 avenue de Fredy, 93250, Villemoble
ariane.environnement@hotmail.fr
RCS BOBIGNY : 452 900 202
CODE NAF : 7120B

Cachet de l'entreprise

Ariane Environnement
SARL GPEZ
16 avenue de Fredy, 93250, Villemoble
ariane.environnement@hotmail.fr
RCS BOBIGNY : 452 900 202
CODE NAF : 7120B

Annexe - Photos



Photo n° du Compteur Gaz



Photo n° PhGaz001
Localisation : Cuisine
Table de cuisson FAURE (Type : Non raccordé)



Photo n° PhGaz002
Localisation : Cuisine
Chaudière DE DIETRICH (Type : Raccordé)

Annexe - Règles élémentaires de sécurité et d'usage à respecter (liste non exhaustive)

Les accidents dus aux installations gaz, tout en restant peu nombreux, sont responsables d'un nombre important de victimes. La vétusté des installations, l'absence d'entretien des appareils et certains comportements imprudents sont des facteurs de risque : 98 % des accidents, fuites et explosions sont recensés dans les installations intérieures. Les intoxications oxycarbonées et les explosions font un grand nombre de victimes qui décèdent ou gardent des séquelles et handicaps à long terme.

Quels sont les moyens de prévention des accidents liés aux installations intérieures gaz ?

Pour prévenir les accidents liés aux installations intérieures gaz, il est nécessaire d'observer quelques règles de base :

- Renouvelez le tuyau de raccordement de la cuisinière ou de la bouteille de gaz régulièrement et dès qu'il est fissuré,
- Faire ramoner les conduits d'évacuation des appareils de chauffage et de cheminée régulièrement,
- Faire entretenir et contrôler régulièrement les installations intérieures de gaz par un professionnel.

Mais il s'agit également d'être vigilant, des gestes simples doivent devenir des automatismes :

- ne pas utiliser les produits aérosols ou les bouteilles de camping-gaz dans un espace confiné, près d'une source de chaleur,
- fermer le robinet d'alimentation de votre cuisinière après chaque usage et vérifiez la date de péremption du tuyau souple de votre cuisinière ou de votre bouteille de gaz,
- assurer une bonne ventilation de votre logement, n'obstruer pas les bouches d'aération,
- sensibiliser les enfants aux principales règles de sécurité des appareils gaz.

Quelle conduite adopter en cas de fuite de gaz ?

Lors d'une fuite de gaz, il faut éviter tout risque d'étincelle qui entraînerait une explosion :

- ne pas allumer la lumière, ni toucher aux interrupteurs, ni aux disjoncteurs,
- ne pas téléphoner de chez vous, que ce soit avec un téléphone fixe ou un portable,
- ne pas prendre l'ascenseur mais les escaliers,
- une fois à l'extérieur, prévenir les secours

Pour aller plus loin : <http://www.developpement-durable.gouv.fr>



Etat de l'Installation Intérieure d'Electricité

Numéro de dossier : KOUYATE/AULNAY-SOUS-
Norme méthodologique employée : BOIS/2020/2395
Date du repérage : AFNOR NF C 16-600 (juillet 2017)
Heure d'arrivée : 08/07/2020
Durée du repérage : 11 h 00
01 h 00

La présente mission consiste, suivant l'arrêté du 28 septembre 2017 et du 4 avril 2011, à établir un état de l'installation électrique, en vue d'évaluer les risques pouvant porter atteinte à la sécurité des personnes. (Application des articles L. 134-7, R134-10 et R134-11 du code de la construction et de l'habitation). En aucun cas, il ne s'agit d'un contrôle de conformité de l'installation vis-à-vis de la réglementation en vigueur. Cet état de l'installation intérieure d'électricité a une durée de validité de 3 ans.

A. - Désignation et description du local d'habitation et de ses dépendances

Localisation du local d'habitation et de ses dépendances :

Type d'immeuble : **Appartement**
Adresse : **8 allée du Docteur Schalow**
Commune : **93600 AULNAY-SOUS-BOIS**
Département : **Seine-Saint-Denis**
Référence cadastrale : **Section cadastrale DL, Parcelle numéro 86,,** identifiant fiscal : **NC**

Désignation et situation du ou des lot(s) de copropriété :

Bâtiment 42, au 1er et 2ème étages Lot numéro appartement N° 180 et parkin N° 304,
Périmètre de repérage : **Ensemble des parties privatives**
Année de construction : **1982**
Année de l'installation : **Inconnue**
Distributeur d'électricité : **EDF**
Parties du bien non visitées : **Néant**

B. - Identification du donneur d'ordre

Identité du donneur d'ordre :

Nom et prénom : **SCP KLEIN SUISSA ROBILLARD - Me ROBILLARD**
Adresse : **24-26 avenue du général de Gaulle**
93110 ROSNY-SOUS-BOIS
Téléphone et adresse internet : . **Non communiqués**
Qualité du donneur d'ordre (sur déclaration de l'intéressé) : **Autre**

Propriétaire du local d'habitation et de ses dépendances:

Nom et prénom :
Adresse : **8 allée du Docteur Schalow**
93600 AULNAY-SOUS-BOIS

C. - Identification de l'opérateur ayant réalisé l'intervention et signé le rapport

Identité de l'opérateur de diagnostic :

Nom et prénom : **RIBEIRO Rui**
Raison sociale et nom de l'entreprise : **Ariane Environnement**
Adresse : **16 Avenue de Fredy**
93250 VILLEMOMBLE
Numéro SIRET : **45290020200022**
Désignation de la compagnie d'assurance : **ALLIANZ EUROCOURTAGE**
Numéro de police et date de validité : **80810745 / 30/09/2020**

Le présent rapport est établi par une personne dont les compétences sont certifiées par **DEKRA Certification** le **28/10/2018** jusqu'au **27/10/2023**. (Certification de compétence **DTI2094**)

D. – Rappel des limites du champ de réalisation de l'état de l'installation intérieure d'électricité

L'état de l'installation intérieure d'électricité porte sur l'ensemble de l'installation intérieure d'électricité à basse tension des locaux à usage d'habitation située en aval de l'appareil général de commande et de protection de cette installation. Il ne concerne pas les matériels d'utilisation amovibles, ni les circuits internes des matériels d'utilisation fixes, destinés à être reliés à l'installation électrique fixe, ni les installations de production ou de stockage par batteries d'énergie électrique du générateur jusqu'au point d'injection au réseau public de distribution d'énergie ou au point de raccordement à l'installation intérieure. Il ne concerne pas non plus les circuits de téléphonie, de télévision, de réseau informatique, de vidéophonie, de centrale d'alarme, etc., lorsqu'ils sont alimentés en régime permanent sous une tension inférieure ou égale à 50 V en courant alternatif et 120 V en courant continu.

L'intervention de l'opérateur réalisant l'état de l'installation intérieure d'électricité ne porte que sur les constituants visibles, visitables, de l'installation au moment du diagnostic. Elle s'effectue sans démontage de l'installation électrique (hormis le démontage des capots des tableaux électriques lorsque cela est possible) ni destruction des isolants des câbles.

Des éléments dangereux de l'installation intérieure d'électricité peuvent ne pas être repérés, notamment :

- les parties de l'installation électrique non visibles (incorporées dans le gros œuvre ou le second œuvre ou masquées par du mobilier) ou nécessitant un démontage ou une détérioration pour pouvoir y accéder (boîtes de connexion, conduits, plinthes, goulottes, huisseries, éléments chauffants incorporés dans la maçonnerie, luminaires des piscines plus particulièrement) ;
- les parties non visibles ou non accessibles des tableaux électriques après démontage de leur capot ;
- inadéquation entre le courant assigné (calibre) des dispositifs de protection contre les surintensités et la section des conducteurs sur toute la longueur des circuits;

E. – Synthèse de l'état de l'installation intérieure d'électricité

E.1. Anomalies et/ou constatations diverses relevées

- L'installation intérieure d'électricité ne comporte **aucune anomalie** et ne fait pas l'objet de constatations diverses.
- L'installation intérieure d'électricité ne comporte **aucune anomalie**, mais fait l'objet de **constatations diverses**.
- L'installation intérieure d'électricité **comporte une ou des anomalies**. Il est recommandé au propriétaire de les supprimer en consultant dans les meilleurs délais un installateur électricien qualifié afin d'éliminer les dangers qu'elle(s) présente(nt). L'installation ne fait pas l'objet de constatations diverses.
- L'installation intérieure d'électricité **comporte une ou des anomalies**. Il est recommandé au propriétaire de les supprimer en consultant dans les meilleurs délais un installateur électricien qualifié afin d'éliminer les dangers qu'elle(s) présente(nt). L'installation fait également l'objet de **constatations diverses**.



E.2. Les domaines faisant l'objet d'anomalies sont :

- 1. L'appareil général de commande et de protection et de son accessibilité.
- 2. La protection différentielle à l'origine de l'installation électrique et sa sensibilité appropriée aux conditions de mise à la terre.
- 3. La prise de terre et l'installation de mise à la terre.
- 4. La protection contre les surintensités adaptée à la section des conducteurs, sur chaque circuit.
- 5. La liaison équipotentielle dans les locaux contenant une baignoire ou une douche.
- 6. Les règles liées aux zones dans les locaux contenant une baignoire ou une douche.
- 7. Des matériels électriques présentant des risques de contacts directs.
- 8.1 Des matériels électriques vétustes, inadaptés à l'usage.
- 8.2 Des conducteurs non protégés mécaniquement.
- 9. Des appareils d'utilisation situés dans les parties communes et alimentés depuis la partie privative ou des appareils d'utilisation situés dans la partie privative et alimentés depuis les parties communes.
- 10. La piscine privée ou le bassin de fontaine.

E.3. Les constatations diverses concernent :

- Des installations, parties d'installations ou spécificités non couvertes par le présent diagnostic.
- Des points de contrôle n'ayant pu être vérifiés.
- Des constatations concernant l'installation électrique et/ou son environnement.

F. - Anomalies identifiées

N° Article (1)	Libellé et localisation (*) des anomalies	N° Article (2)	Libellé des mesures compensatoires (3) correctement mises en œuvre	Photos
B6.3.1 a	Local contenant une baignoire ou une douche : l'installation électrique ne répond pas aux prescriptions particulières appliquées à ce local (adéquation entre l'emplacement où est installé le matériel électrique et les caractéristiques de ce dernier - respect des règles de protection contre les chocs électriques liées aux zones).			
B7.3 a	L'Enveloppe d'au moins un matériel est manquante ou détériorée. Remarques : Présence de matériel électrique en place dont l'enveloppe présente des détériorations ; Faire intervenir un électricien qualifié afin de remplacer les matériels présentant des détériorations			
B7.3 c2	Au moins un conducteur nu et/ou au moins une partie accessible est alimenté sous une tension supérieure à 25 V a.c. ou supérieure ou égale 60 V d.c. ou est alimenté par une source autre que TBTS.			
B7.3 d	L'installation électrique comporte au moins une connexion avec une partie active nue sous tension accessible.			
B8.3 b	L'installation comporte au moins un matériel électrique inadapté à l'usage.			
B8.3 e	Au moins un conducteur isolé n'est pas placé sur toute sa longueur dans un conduit, une goulotte ou une plinthe ou une huisserie, en matière isolante ou métallique, jusqu'à sa pénétration dans le matériel électrique qu'il alimente. Remarques : Présence de conducteurs électriques non protégés mécaniquement ; Faire intervenir un électricien qualifié afin d'installer des protections mécanique sur les conducteurs non protégés			

(1) Référence des anomalies selon la norme ou la spécification technique utilisée.

(2) Référence des mesures compensatoires selon la norme ou la spécification technique utilisée.

(3) Une mesure compensatoire est une mesure qui permet de limiter un risque de choc électrique lorsque les règles fondamentales de sécurité ne peuvent s'appliquer pleinement pour des raisons soit économiques, soit techniques, soit administratives. Le numéro d'article et le libellé de la mesure compensatoire sont indiqués en regard de l'anomalie concernée.

(*) Avertissement : la localisation des anomalies n'est pas exhaustive. Il est admis que l'opérateur de diagnostic ne procède à la localisation que d'une anomalie par point de contrôle. Toutefois, cet avertissement ne concerne pas le test de déclenchement des dispositifs différentiels.

G.1. - Informations complémentaires

Article (1)	Libellé des informations
B11 a1	L'ensemble de l'installation électrique est protégé par au moins un dispositif différentiel à haute sensibilité inf. ou égal à 30 mA.
B11 b1	L'ensemble des socles de prise de courant est de type à obturateur.
B11 c2	Au moins un socle de prise de courant ne possède pas un puits de 15 mm.

(1) Référence des informations complémentaires selon la norme ou la spécification technique utilisée.

G.2. - Constatations diverses

Constatation type E1. - Installations, partie d'installation ou spécificités non couvertes

E1 d) le logement étant situé dans un immeuble collectif d'habitation :

- L'installation de mise à la terre située dans les parties communes de l'immeuble collectif d'habitation (prise de terre, conducteur de terre, borne ou barrette principale de terre, liaison équipotentielle principale, conducteur principal de protection et la ou les dérivation(s) éventuelle(s) de terre situées en parties communes de l'immeuble d'habitation) : plus précisément, il n'a pas été contrôlé son existence ni ses caractéristiques

- Les parties d'installation électrique situées dans les parties communes alimentant les matériels d'utilisation placés dans la partie privative : plus précisément, il n'a pas été contrôlé l'état, l'existence de l'ensemble des mesures de protection contre les contacts indirects et surintensités appropriés

Constatation type E2. - Points de contrôle du diagnostic n'ayant pu être vérifiés

N° Article (1)	Libellé des points de contrôle n'ayant pu être vérifiés selon norme NF C 16-600 - Annexe C	Motifs
B2.3.1 h	B2 - Dispositifs de protection différentielle (DDR) Article : Déclenche, lors de l'essai de fonctionnement, pour un courant de défaut au plus égal à son courant différentiel-résiduel assigné (sensibilité)	non autorisé
B2.3.1 i	B2 - Dispositifs de protection différentielle (DDR) Article : Déclenche par action sur le bouton test quand ce dernier est présent	non autorisé
B3.3.4 d	B3 - Prise de terre et installation de mise à la terre Article : Qualité satisfaisante des connexions visibles du conducteur de liaison équipotentielle principale sur éléments conducteurs	non visible
B3.3.5 a2	B3 - Prise de terre et installation de mise à la terre Article : Présence d'une dérivation Ind. de Terre	TBE non démontable
B3.3.5 b2	B3 - Prise de terre et installation de mise à la terre Article : Section satisfaisante de la dérivation Ind. de Terre visible en PP	TBE non démontable
B3.3.5 d	B3 - Prise de terre et installation de mise à la terre Article : Continuité satisfaisante du conducteur principal de protection	Le tableau électrique est manifestement non démontable : son capot, s'il est déposé, risque de ne plus pouvoir être remonté sans dommage.
B4.3 a1	B4 - Dispositif de protection contre les surintensités adapté à la section des conducteurs sur chaque circuit Article : Présence d'une protection contre les surintensités à l'origine de chaque circuit	Le tableau électrique est manifestement non démontable : son capot, s'il est déposé, risque de ne plus pouvoir être remonté sans dommage.

N° Article (1)	Libellé des points de contrôle n'ayant pu être vérifiés selon norme NF C 16-600 – Annexe C	Motifs
B4.3 a2	B4 - Dispositif de protection contre les surintensités adapté à la section des conducteurs sur chaque circuit Article : Tous les dispositifs de protection contre les surintensités sont placés sur les conducteurs de phase.	Le tableau électrique est manifestement non démontable : son capot, s'il est déposé, risque de ne plus pouvoir être remonté sans dommage.
B4.3 c	B4 - Dispositif de protection contre les surintensités adapté à la section des conducteurs sur chaque circuit Article : Conducteurs de phase regroupés sous la même protection contre les surintensités en présence de conducteur neutre commun à plusieurs circuits	Le tableau électrique est manifestement non démontable : son capot, s'il est déposé, risque de ne plus pouvoir être remonté sans dommage.
B4.3 e	B4 - Dispositif de protection contre les surintensités adapté à la section des conducteurs sur chaque circuit Article : Courant assigné (calibre) de la protection contre les surintensités de chaque circuit adapté à la section des conducteurs	Le tableau électrique est manifestement non démontable : son capot, s'il est déposé, risque de ne plus pouvoir être remonté sans dommage.
B4.3 f1	B4 - Dispositif de protection contre les surintensités adapté à la section des conducteurs sur chaque circuit Article : Section des conducteurs de la canalisation alimentant le tableau de répartition adaptée au courant de réglage du disjoncteur de branchement	Le tableau électrique est manifestement non démontable : son capot, s'il est déposé, risque de ne plus pouvoir être remonté sans dommage.
B4.3 f2	B4 - Dispositif de protection contre les surintensités adapté à la section des conducteurs sur chaque circuit Article : Section des conducteurs d'alimentation en adéquation avec le courant assigné du DP placé en amont.	Le tableau électrique est manifestement non démontable : son capot, s'il est déposé, risque de ne plus pouvoir être remonté sans dommage.
B4.3 f3	B4 - Dispositif de protection contre les surintensités adapté à la section des conducteurs sur chaque circuit Article : Section des conducteurs de pontage en adéquation avec le courant de réglage du disjoncteur de branchement.	Le tableau électrique est manifestement non démontable : son capot, s'il est déposé, risque de ne plus pouvoir être remonté sans dommage.
B5.3 b	B5 - Liaison équipotentielle supplémentaire (LES) dans chaque local contenant une baignoire ou une douche Article : Section satisfaisante de la partie visible du conducteur de liaison équipotentielle supplémentaire	Non visible
B5.3 d	B5 - Liaison équipotentielle supplémentaire (LES) dans chaque local contenant une baignoire ou une douche Article : Qualité satisfaisante des connexions du conducteur de la liaison équipotentielle supplémentaire aux éléments conducteurs et masses	Non visible

(1) Référence des constatations diverses selon la norme ou la spécification technique utilisée.

Constatation type E3. - Constatations concernant l'installation électrique et/ou son environnement

Néant

H. – Identification des parties du bien (pièces et emplacements) n'ayant pu être visitées et justification :

Néant

*Nota : Le présent rapport est établi par une personne dont les compétences sont certifiées par **DEKRA Certification - 3/5 avenue Garlande 92220 BAGNEUX (détail sur www.cofrac.fr programme n°4-4-11)***

Dates de visite et d'établissement de l'état :
Visite effectuée le : **08/07/2020**
Etat rédigé à **VILLEMOMBLE**, le **08/07/2020**

Par : RIBEIRO Rui

Ariane Environnement
SARL CPEE
16 avenue de Fredy, 93250, Villemomble
ariane.environnement@hotmail.fr
RCS BOBIGNY : 452 900 202
CODE NAF : 7120B

Cachet de l'entreprise

Ariane Environnement
SARL CPEE
16 avenue de Fredy, 93250, Villemomble
ariane.environnement@hotmail.fr
RCS BOBIGNY : 452 900 202
CODE NAF : 7120B

I. - Objectif des dispositions et description des risques encourus en fonction des anomalies identifiées

Correspondance avec le domaine d'anomalies (1)	Objectif des dispositions et description des risques encourus
B.1	Appareil général de commande et de protection : Cet appareil, accessible à l'intérieur du logement, permet d'interrompre, en cas d'urgence, en un lieu unique, connu et accessible, la totalité de la fourniture de l'alimentation électrique. Son absence, son inaccessibilité ou un appareil inadapté ne permet pas d'assurer cette fonction de coupure en cas de danger (risque d'électrisation, voire d'électrocution), d'incendie ou d'intervention sur l'installation électrique.
B.2	Protection différentielle à l'origine de l'installation : Ce dispositif permet de protéger les personnes contre les risques de choc électrique lors d'un défaut d'isolement sur un matériel électrique. Son absence ou son mauvais fonctionnement peut être la cause d'une électrisation, voire d'une électrocution.
B.3	Prise de terre et installation de mise à la terre : Ces éléments permettent, lors d'un défaut d'isolement sur un matériel électrique, de dévier à la terre le courant de défaut dangereux qui en résulte. L'absence de ces éléments ou leur inexistence partielle peut être la cause d'une électrisation, voire d'une électrocution.
B.4	Protection contre les surintensités : Les disjoncteurs divisionnaires ou coupe-circuits à cartouche fusible, à l'origine de chaque circuit, permettent de protéger les conducteurs et câbles électriques contre les échauffements anormaux dus aux surcharges ou courts-circuits. L'absence de ces dispositifs de protection ou leur calibre trop élevé peut être à l'origine d'incendies.
B.5	Liaison équipotentielle dans les locaux contenant une baignoire ou une douche : Elle permet d'éviter, lors d'un défaut, que le corps humain ne soit traversé par un courant électrique dangereux. Son absence privilégie, en cas de défaut, l'écoulement du courant électrique par le corps humain, ce qui peut être la cause d'une électrisation, voire d'une électrocution.
B.6	Règles liées aux zones dans les locaux contenant une baignoire ou une douche : Les règles de mise en œuvre de l'installation électrique à l'intérieur de tels locaux permettent de limiter le risque de chocs électriques, du fait de la réduction de la résistance électrique du corps humain lorsque celui-ci est mouillé ou immergé. Le non-respect de celles-ci peut être la cause d'une électrisation, voire d'une électrocution.
B.7	Matériels électriques présentant des risques de contact direct : Les matériels électriques dont des parties nues sous tension sont accessibles (matériels électriques anciens, fils électriques dénudés, bornes de connexion non placées dans une boîte équipée d'un couvercle, matériels électriques cassés...) présentent d'importants risques d'électrisation, voire d'électrocution.
B.8	Matériels électriques vétustes ou inadaptés à l'usage : Ces matériels électriques, lorsqu'ils sont trop anciens, n'assurent pas une protection satisfaisante contre l'accès aux parties nues sous tension ou ne possèdent plus un niveau d'isolement suffisant. Lorsqu'ils ne sont pas adaptés à l'usage que l'on veut en faire, ils deviennent très dangereux lors de leur utilisation. Dans les deux cas, ces matériels présentent d'importants risques d'électrisation, voire d'électrocution.
B.9	Appareils d'utilisation situés dans des parties communes et alimentés depuis les parties privatives : Lorsque l'installation électrique issue de la partie privative n'est pas mise en œuvre correctement, le contact d'une personne avec la masse d'un matériel électrique en défaut ou une partie active sous tension peut être la cause d'électrisation, voire d'électrocution.
B.10	Piscine privée ou bassin de fontaine : Les règles de mise en œuvre de l'installation électrique et des équipements associés à la piscine ou au bassin de fontaine permettent de limiter le risque de chocs électriques, du fait de la réduction de la résistance électrique du corps humain lorsque celui-ci est mouillé ou immergé. Le non-respect de celles-ci peut être la cause d'une électrisation, voire d'une électrocution.

(1) Référence des anomalies selon la norme ou spécification technique utilisée.

J. - Informations complémentaires

Correspondance avec le groupe d'informations (1)	Objectif des dispositions et description des risques encourus
B.11	Dispositif(s) différentiel(s) à haute sensibilité protégeant l'ensemble de l'installation électrique : L'objectif est d'assurer rapidement la coupure du courant de l'installation électrique ou du circuit concerné, dès l'apparition d'un courant de défaut même de faible valeur. C'est le cas notamment lors de la défaillance occasionnelle (telle que l'usure normale ou anormale des matériels, l'imprudence ou le défaut d'entretien, la rupture du conducteur de mise à la terre d'un matériel électrique) des mesures classiques de protection contre les risques d'électrisation, voire d'électrocution. Socles de prise de courant de type à obturateurs : Socles de prise de courant de type à obturateurs : l'objectif est d'éviter l'introduction, en particulier par un enfant, d'un objet dans une alvéole d'un socle de prise de courant sous tension pouvant entraîner des brûlures graves et/ ou l'électrisation, voire l'électrocution. Socles de prise de courant de type à puits : La présence d'un puits au niveau d'un socle de prise de courant évite le risque d'électrisation, voire d'électrocution, au moment de l'introduction des fiche mâles non isolées d'un cordon d'alimentation.

(1) Référence des informations complémentaires selon la norme ou spécification technique utilisée.

Annexe - Photos



Photo du Compteur électrique



Photo PhEle001

Libellé de l'anomalie : B7.3 a L'Enveloppe d'au moins un matériel est manquante ou détériorée.

Remarques : Présence de matériel électrique en place dont l'enveloppe présente des détériorations ; Faire intervenir un électricien qualifié afin de remplacer les matériels présentant des détériorations




Photo PhEle002

Libellé de l'anomalie : B8.3 e Au moins un conducteur isolé n'est pas placé sur toute sa longueur dans un conduit, une goulotte ou une plinthe ou une huisserie, en matière isolante ou métallique, jusqu'à sa pénétration dans le matériel électrique qu'il alimente.

Remarques : Présence de conducteurs électriques non protégés mécaniquement ; Faire intervenir un électricien qualifié afin d'installer des protections mécanique sur les conducteurs non protégés

Recommandations relevant du devoir de conseil de professionnel

Néant

Règles élémentaires de sécurité et d'usage à respecter (liste non exhaustive)


L'électricité constitue un danger invisible, inodore et silencieux et c'est pourquoi il faut être vigilant quant aux risques qu'elle occasionne (incendie, électrisation, électrocution). Restez toujours attentif à votre installation électrique, vérifiez qu'elle soit et reste en bon état.

Pour limiter les risques, il existe des moyens de prévention simples :

- Ne jamais manipuler une prise ou un fil électrique avec des mains humides
- Ne jamais tirer sur un fil électrique pour le débrancher
- Débrancher un appareil électrique avant de le nettoyer
- Ne jamais toucher les fiches métalliques d'une prise de courant
- Ne jamais manipuler un objet électrique sur un sol humide ou mouillé

Etat des risques et pollutions

aléas naturels, miniers ou technologiques, sismicité, potentiel radon et sols pollués
En application des articles L 125-5, L 125-6 et L125-7 du Code de l'Environnement



Réalisé en ligne* par	ARIANE ENVIRONNEMENT
Numéro de dossier	KOUYATE/AULNAY-SOUS-BOIS/2020/2395
Date de réalisation	21/07/2020
Localisation du bien	8 allée du Docteur Schalow 93600 AULNAY-SOUS-BOIS
Section cadastrale	DL 86
Données GPS	Latitude 48.953561 - Longitude 2.519436
Désignation du vendeur	
Désignation de l'acquéreur	

* Document réalisé en ligne par **ARIANE ENVIRONNEMENT** qui assume la responsabilité de la localisation et de la détermination de l'exposition aux risques, sauf pour les réponses générées automatiquement par le système.

EXPOSITION DE L'IMMEUBLE AU REGARD D'UN OU PLUSIEURS PLANS DE PRÉVENTION DE RISQUES				
Zonage réglementaire sur la sismicité : Zone 1 - Très faible			EXPOSÉ	-
Commune à potentiel radon de niveau 3			NON EXPOSÉ	-
Immeuble situé dans un Secteur d'Information sur les sols			NON EXPOSÉ	-
PPRn	Mouvement de terrain Argile	Prescrit	EXPOSÉ	-
PPRn	Mouvement de terrain Gypse	Approuvé	EXPOSÉ	-
INFORMATIONS PORTÉES À CONNAISSANCE				
-	Mouvement de terrain Argile (Loi ELAN)	Informatif ⁽¹⁾	EXPOSÉ	-
PLAN D'EXPOSITION AU BRUIT (PEB)				
Consultation en ligne sur https://www.geoportail.gouv.fr/donnees/plan-dexposition-au-bruit-peb Plan disponible en Prefecture et/ou en Mairie de AULNAY-SOUS-BOIS				
-	Plan d'Exposition au Bruit (PEB)	Informatif	NON EXPOSÉ	-

⁽¹⁾ À ce jour, ce risque n'est donné qu'à titre **INFORMATIF** et n'est pas retranscrit dans l'Imprimé Officiel.

SOMMAIRE

Synthèse de votre **Etat des Risques et Pollutions**
Imprimé Officiel (feuille rose/violette)
Arrêtés de Catastrophes Naturelles / Déclaration de sinistres indemnisés
Extrait Cadastral
Zonage réglementaire sur la Sismicité
Cartographies des risques dont l'immeuble est exposé
Annexes : Cartographies des risques dont l'immeuble n'est pas exposé
Annexes : Arrêtés

Etat des risques et pollutions

aléas naturels, miniers ou technologiques, sismicité, potentiel radon et sols pollués
En application des articles L 125-5, L 125-6 et L125-7 du Code de l'Environnement

Attention ! S'ils n'impliquent pas d'obligation ou d'interdiction réglementaire particulière, les aléas connus ou prévisibles qui peuvent être signalés dans les divers documents d'information préventive et concerner le bien immobilier, ne sont pas mentionnés par cet état.

Cet état est établi sur la base des informations mises à disposition par arrêté préfectoral
n° 07-3603 du 03/10/2007 mis à jour le

Adresse de l'immeuble
8 allée du Docteur Schalow
93600 AULNAY-SOUS-BOIS

Cadastre
DL 86

Situation de l'immeuble au regard d'un plan de prévention de risques naturels (PPRN)

> L'immeuble est situé dans le périmètre d'un PPR N
prescrit anticipé approuvé date

¹ si oui, les risques naturels pris en compte sont liés à :
autres Gypse

inondation crue torrentielle mouvements de terrain avalanches sécheresse / argile
cyclone remontée de nappe feux de forêt séisme volcan

> L'immeuble est concerné par des prescriptions de travaux dans le règlement du PPRN
² si oui, les travaux prescrits ont été réalisés
oui non

Situation de l'immeuble au regard d'un plan de prévention de risques miniers (PPRM)

> L'immeuble est situé dans le périmètre d'un PPR M
prescrit anticipé approuvé date

³ si oui, les risques miniers pris en compte sont liés à :
mouvements de terrain autres

> L'immeuble est concerné par des prescriptions de travaux dans le règlement du PPRM
⁴ si oui, les travaux prescrits ont été réalisés
oui non

Situation de l'immeuble au regard d'un plan de prévention de risques technologiques (PPRT)

> L'immeuble est situé dans le périmètre d'étude d'un PPRT prescrit et non encore approuvé
⁵ si oui, les risques technologiques pris en considération dans l'arrêté de prescription sont liés à :
effet toxique effet thermique effet de surpression projection risque industriel

> L'immeuble est situé dans le périmètre d'exposition aux risques d'un PPR T approuvé
oui non

> L'immeuble est situé dans un secteur d'expropriation ou de délaissement
oui non

> L'immeuble est situé en zone de prescription
⁶ Si la transaction concerne un logement, les travaux prescrits ont été réalisés
oui non

⁶ Si la transaction ne concerne pas un logement, l'information sur le type de risques auxquels l'immeuble est exposé ainsi que leur gravité, probabilité et cinétique, est jointe à l'acte de vente
oui non

Situation de l'immeuble au regard du zonage sismique réglementaire

> L'immeuble est situé dans une commune de sismicité classée en
zone 1 très faible zone 2 faible zone 3 modérée zone 4 moyenne zone 5 forte

Situation de l'immeuble au regard du zonage réglementaire à potentiel radon

> L'immeuble se situe dans une commune à potentiel radon classée en niveau 3
oui non

Information relative à la pollution de sols

> Le terrain se situe en secteurs d'information sur les sols (SIS)
NC* oui non

* Non Communiqué (en cours d'élaboration par le représentant de l'Etat dans le département)

Information relative aux sinistres indemnisés par l'assurance suite à une catastrophe N/M/T**

** catastrophe naturelle, minière ou technologique
> L'information est mentionnée dans l'acte de vente
oui non

Extraits des documents de référence joints au présent état et permettant la localisation de l'immeuble au regard des risques pris en compte

Carte Sismicité, Carte Mouvement de terrain Argile, Carte Mouvement de terrain Gypse

Vendeur - Acquéreur

Vendeur

Acquéreur

Date 21/07/2020 Fin de validité 21/01/2021

Cet état, à remplir par le vendeur ou le bailleur, est destiné à être en annexe d'un contrat de vente ou de location d'un immeuble.

Arrêtés de Catastrophes Naturelles / Déclaration de sinistres indemnisés en application du chapitre IV de l'article L125-5 du Code de l'environnement

Préfecture : Seine-Saint-Denis

Adresse de l'immeuble : 8 allée du Docteur Schalow 93600 AULNAY-SOUS-BOIS

En date du : 21/07/2020

Sinistres indemnisés dans le cadre d'une reconnaissance de l'état de catastrophe naturelle

Type de catastrophe	Date de début	Date de Fin	Publication	JO	Indemnisé
Inondations et coulées de boue	11/04/1983	23/04/1983	16/05/1983	18/05/1983	
Inondations et coulées de boue	24/06/1983	26/06/1983	03/08/1983	05/08/1983	
Mouvements de terrain	01/01/1988	31/01/1988	03/03/1995	17/03/1995	
Mouvements de terrain consécutifs à la sécheresse	01/06/1989	31/12/1990	04/12/1991	27/12/1991	
Inondations et coulées de boue	26/06/1990	27/06/1990	07/12/1990	19/12/1990	
Mouvements de terrain différentiels consécutifs à la sécheresse et à la réhydratation des sols	01/01/1991	31/12/1997	26/05/1998	11/06/1998	
Inondations et coulées de boue	19/07/1994	19/07/1994	28/10/1994	20/11/1994	
Inondations et coulées de boue	02/07/1995	02/07/1995	26/12/1995	07/01/1996	
Inondations et coulées de boue	23/08/1995	23/08/1995	24/10/1995	31/10/1995	
Inondations et coulées de boue	04/08/1999	04/08/1999	29/11/1999	04/12/1999	
Inondations, coulées de boue et mouvements de terrain	25/12/1999	29/12/1999	29/12/1999	30/12/1999	
Inondations et coulées de boue	27/06/2001	27/06/2001	03/12/2001	19/12/2001	
Inondations et coulées de boue	19/06/2013	19/06/2013	10/09/2013	13/09/2013	

Cochez les cases **Indemnisé** si, à votre connaissance, l'immeuble a fait l'objet d'une indemnisation suite à des dommages consécutifs à chacun des événements.

Etabli le :

Signature / Cachet en cas de prestataire ou mandataire

Vendeur : KOUYATE née SANOGO

Acquéreur :

Pour en savoir plus, chacun peut consulter en préfecture ou en mairie, le dossier départemental sur les risques majeurs, le document d'information communal sur les risques majeurs.

Définition juridique d'une catastrophe naturelle :

Phénomène ou conjonction de phénomènes dont les effets sont particulièrement dommageables.

Cette définition est différente de celle de l'article 1er de la loi n°82-600 du 13 juillet 1982 relative à l'indemnisation des victimes de catastrophes naturelles, qui indique: "sont considérés comme effets des catastrophes naturelles [...] les dommages matériels directs ayant eu pour cause déterminante l'intensité anormale d'un agent naturel, lorsque les mesures habituelles à prendre pour prévenir ces dommages n'ont pu empêcher leur survenance ou n'ont pu être prises". La catastrophe est ainsi indépendante du niveau des dommages causés. La notion "d'intensité anormale" et le caractère "naturel" d'un phénomène relèvent d'une décision interministérielle qui déclare "l'état de catastrophe naturelle".

Source : Guide Général PPR

Extrait Cadastral

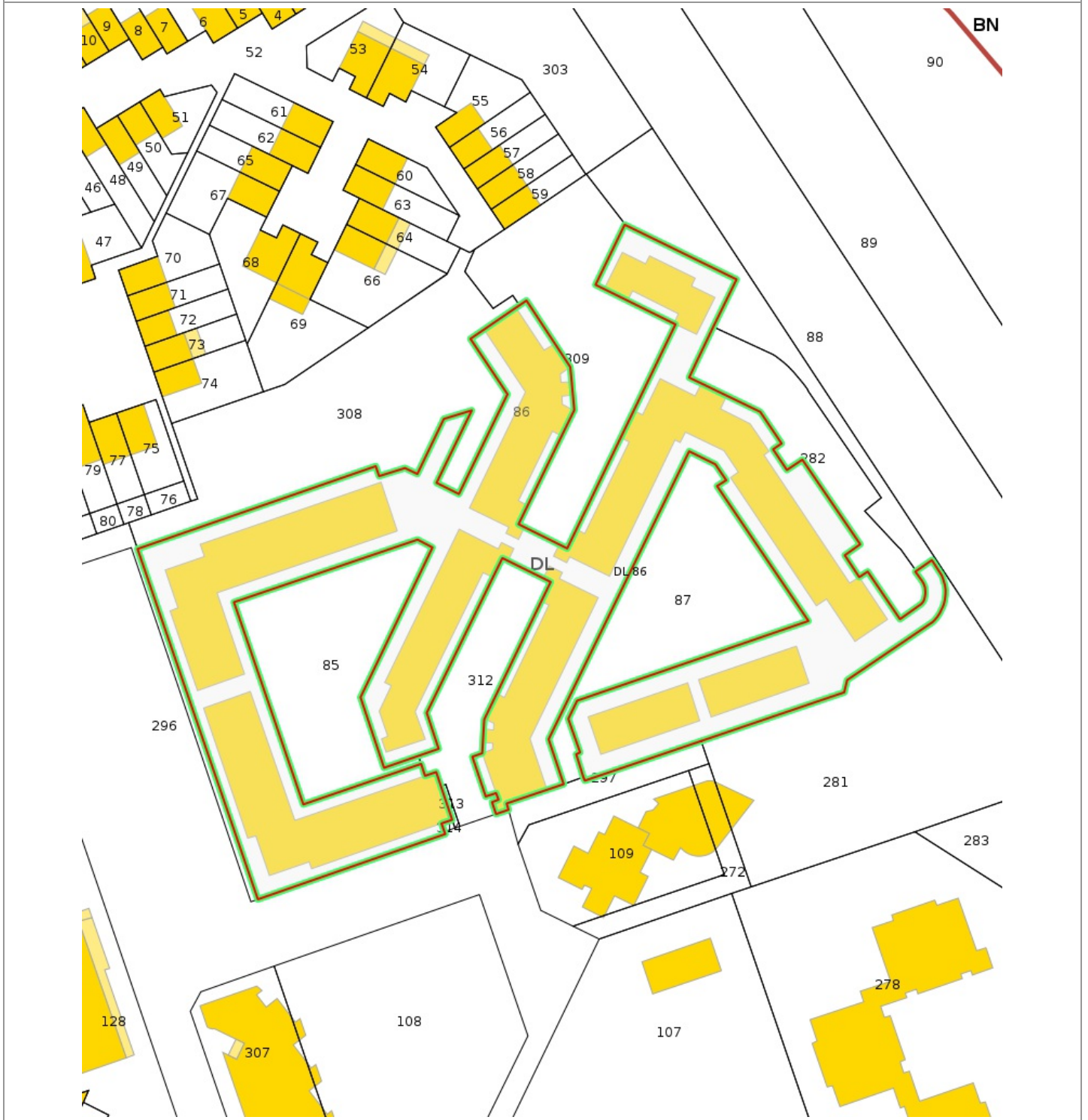
Département : Seine-Saint-Denis

Commune : AULNAY-SOUS-BOIS

Bases de données : IGN, Cadastre.gouv.fr

IMG REPERE

Parcelles : DL 86

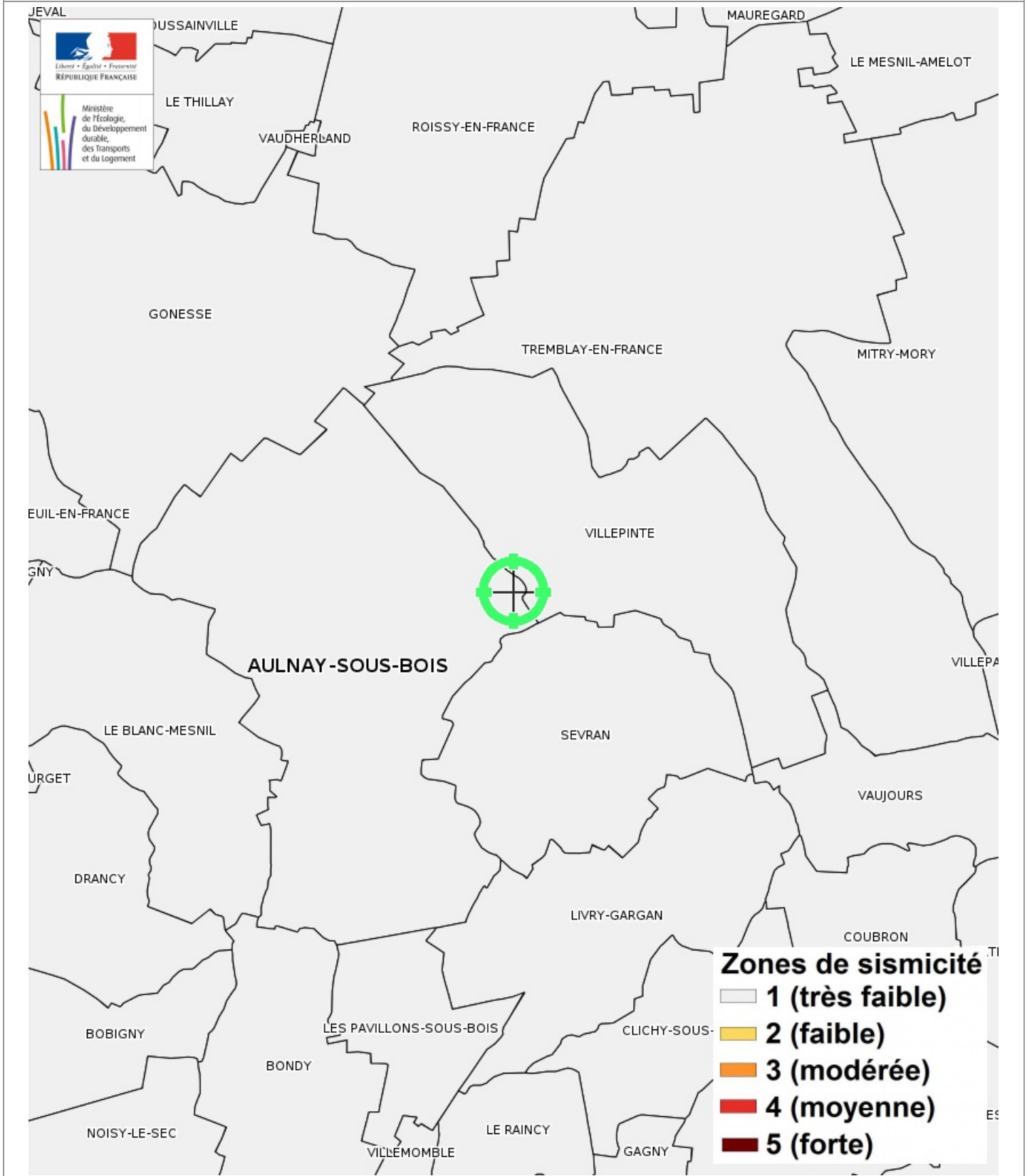


Zonage réglementaire sur la Sismicité

Département : Seine-Saint-Denis

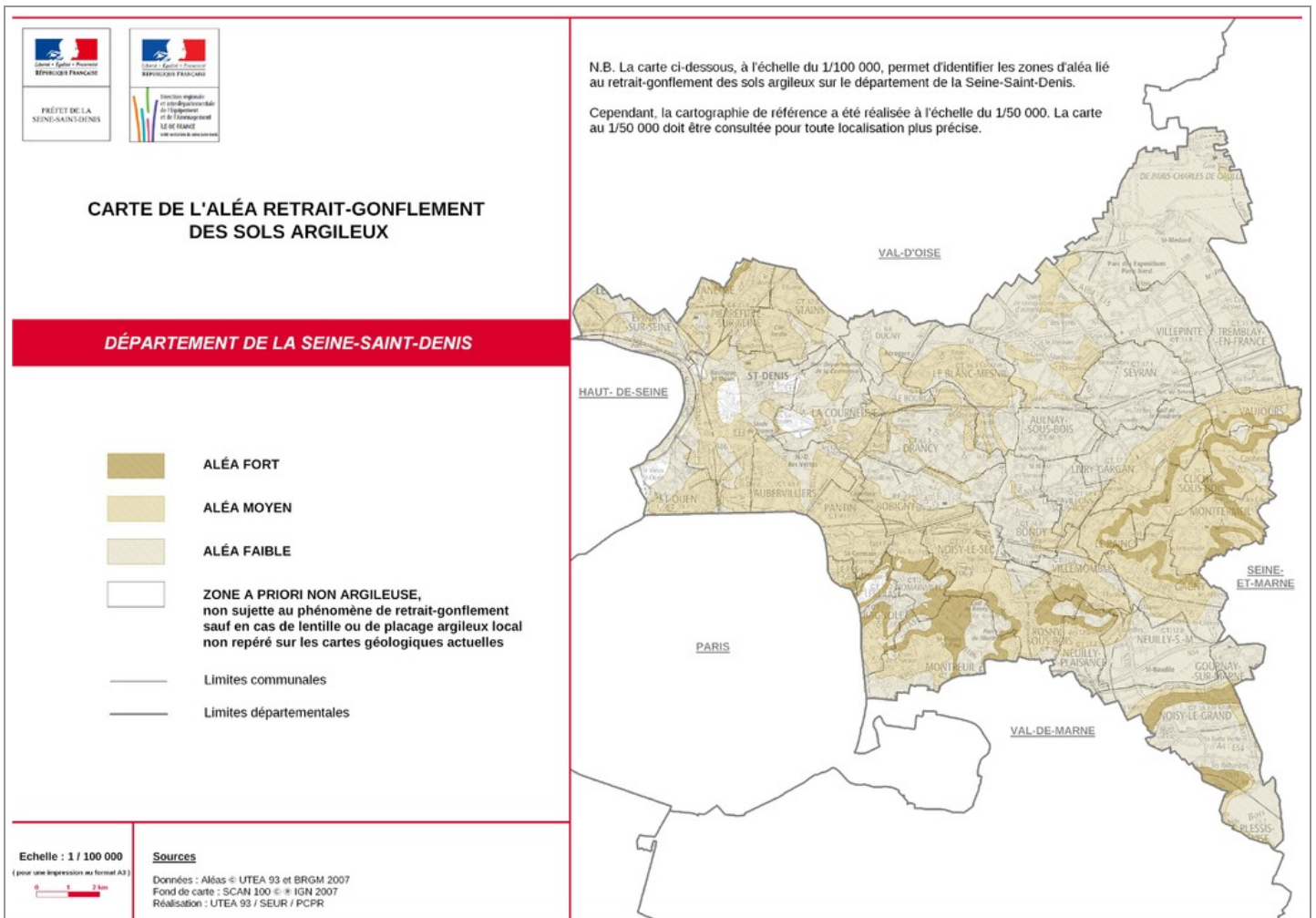
Commune : AULNAY-SOUS-BOIS

Zonage réglementaire sur la Sismicité : Zone 1 - Très faible



Carte

Mouvement de terrain Argile



Carte



Mouvement de terrain Gypse



N.B. Cette carte, à l'échelle du 1/40000, permet d'identifier les zones exposées sur l'ensemble du territoire de la commune. Cependant, la cartographie de référence qui représente le zonage réglementaire du périmètre de risque valant PPR a été réalisée à l'échelle du 1/5000. Elle doit être consultée pour toute localisation plus précise.

Périmètre de risque lié à la dissolution du gypse antéludien
(en application de l'article R. 111-3 du code de l'urbanisme)

COMMUNE DE AULNAY-SOUS-BOIS

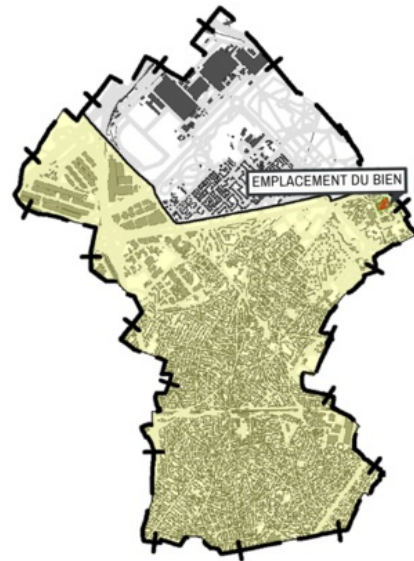
-  Zone de dissolution des poches de gypse antéludien
-  Limite communale

sources

Alés - DDE 93 / IGC
BD Topo Pays - IGN 2002

Réalisation : DDE 93

Ech : 1/40000

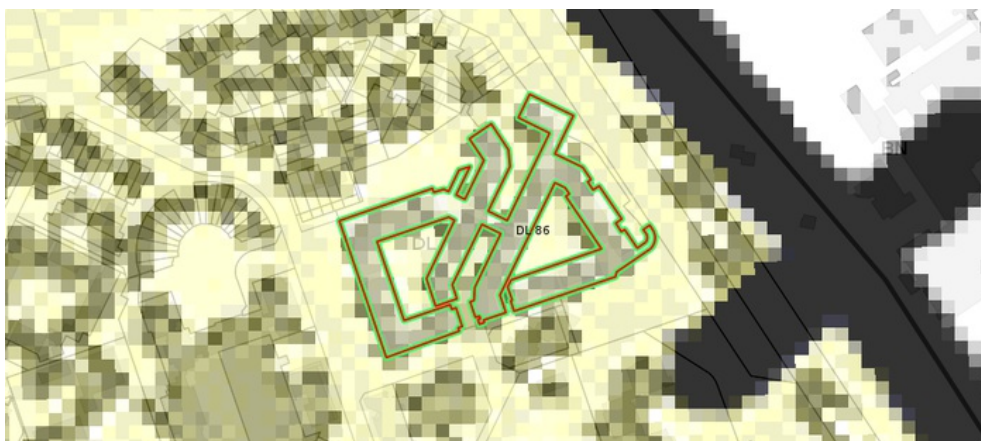


Ech : 1/40000

Mouvement de terrain Gypse Approuvé

EXPOSÉ

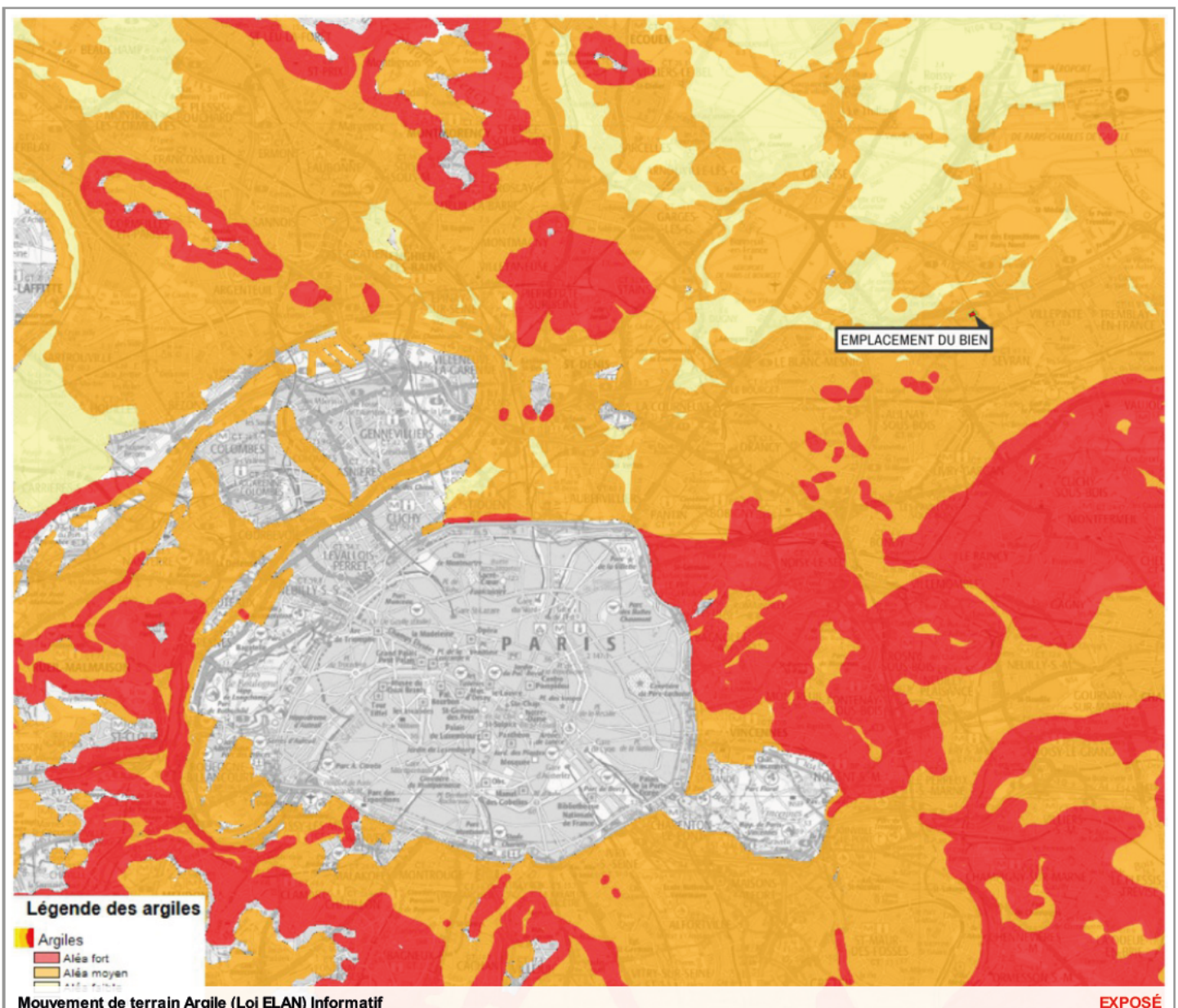
Zoom et Légende extraits de la carte originale ci-dessus



-  Zone de dissolution des poches de gypse antéludien
-  Limite communale

Carte

Mouvement de terrain Argile (Loi ELAN)



Zoom et Légende extraits de la carte originale ci-dessus



Légende Mouvement de terrain Argile (Loi ELAN) Carte réglementaire Source BRGM

- Aléa fort**
Concerné par la loi ELAN*
- Aléa moyen**
Concerné par la loi ELAN*
- Aléa faible**
Non concerné par la loi ELAN

*Obligation pour le vendeur de fournir une étude géotechnique préalable en cas de vente d'un terrain non bâti constructible.

Annexes

Arrêtés



PREFECTURE DE LA SEINE-SAINT-DENIS

**direction
départementale
de l'Équipement**
Seine Saint-Denis

ARRETE n° 07 – 3603
relatif à la mise à jour de l'information des acquéreurs et
des locataires de biens immobiliers sur les risques
naturels et technologiques majeurs
situés sur la commune d'Aulnay-sous-Bois

Service
Environnement et
Urbanisme
Réglementaire
Pôle Connaissance
et Prévention des
Risques

Le préfet de la Seine-Saint-Denis
Chevalier de la Légion d'Honneur

Vu le code général des collectivités territoriales ;
Vu le code de l'environnement, notamment les articles L125-5 et R125-23 à R125-27 ;
Vu la loi n° 2004-811 du 13 août 2004 de modernisation et de sécurité civile ;
Vu l'arrêté préfectoral n° 2006-0359 du 13 février 2006 relatif à l'information des
acquéreurs et des locataires de biens immobiliers sur les risques naturels et
technologiques majeurs ;
Vu l'actualisation par le bureau de recherches géologiques et minières de la carte d'aléas
retrait-gonflement des sols argileux dans le département de la Seine-Saint-Denis ;
Considérant l'obligation d'information prévue au I et II de l'article L125-5 du code de
l'environnement ;

Sur proposition de Monsieur le secrétaire général de la préfecture de la Seine-Saint-
Denis ;

ARRETE :

Article 1 :

Le dossier d'information annexé à l'arrêté préfectoral n° 2006-0359 du 13 février 2006
susvisé est modifié.

Les éléments nécessaires à l'information sur les risques naturels et technologiques
majeurs des acquéreurs et des locataires de biens immobiliers situés dans la commune
d'Aulnay-sous-Bois sont mis à jour dans le dossier d'information annexé au présent
arrêté.

Article 2 :

Ce dossier comprend :

- une fiche synthétique listant les risques recensés sur le territoire de la commune et
les documents de référence attachés, et donnant des indications sur l'intensité des
risques recensés lorsqu'elle est connue ;
- les documents auxquels le vendeur ou le bailleur peut se référer.

Ce dossier et les documents de référence attachés sont librement consultables en mairie
d'Aulnay-sous-Bois, sous-préfecture du Raincy et à la préfecture de Bobigny aux jours et
heures habituels d'ouverture des bureaux.

1, esplanade Jean Moulin
93007 Bobigny cedex
téléphone :
01 41 60 60 60
télécopie :
01 48 30 22 88
E-mail : [courrier@seine-
saint-
denis.pref.gouv.fr](mailto:courrier@seine-saint-denis.pref.gouv.fr)

Annexes

Arrêtés

2 / 3

Article 3 :

Les informations contenues dans ce dossier sont mises à jour au regard des conditions mentionnées à l'article L125-5 du code de l'environnement.

Article 4 :

Une copie du présent arrêté et du dossier d'information est adressée au maire de la commune d'Aulnay-sous-Bois et à la chambre départementale des notaires.

Le présent arrêté sera affiché en mairie d'Aulnay-sous-Bois. Il est publié au recueil des actes administratifs de l'Etat dans le département.

Il est accessible sur le site Internet de la préfecture.

Article 5 :

Mesdames et Messieurs le secrétaire général de la préfecture, le directeur de cabinet, les sous-préfets d'arrondissement, les chefs de service régionaux et départementaux et le maire de la commune d'Aulnay-sous-Bois sont chargés, chacun en ce qui les concerne, de l'application du présent arrêté.

Fait à Bobigny le 3 octobre 2007

Pour le préfet et par délégation
le secrétaire général

Signé

François Dumuis

Annexes

Arrêtés

DEPARTEMENT DE LA SEINE SAINT-DENIS

REPUBLIQUE FRANCAISE

Direction Départementale de l'Equipement

A. P. N° 86-0749

A R R E T E

approuvant la délimitation du périmètre des zones de risques liés à l'existence de poches de dissolution de gypse dans la commune d'AULNAY-SOUS-BOIS

Le Préfet, Commissaire de la République
du département de Seine Saint-Denis
Chevalier de la Légion d'Honneur

VU le Code de l'Urbanisme et notamment l'article R 111.3 ;

VU l'arrêté interpréfectoral du 26.01.1966 ;

VU l'arrêté n° 84-2158 en date du 2.11.1984, prescrivant la mise à l'enquête publique du projet de délimitation des zones de risques liés aux anciennes carrières souterraines et à l'existence de poches de dissolution de gypse antéludien, sur les territoires de 29 communes du département de Seine Saint-Denis ;

VU les résultats de l'enquête publique, qui s'est déroulée du 20.11.84 au 20.12.84 inclus et les conclusions du Commissaire-Enquêteur ;

VU l'avis du Conseil Municipal en date du 23.05.1985

VU le commentaire annexé de l'Inspecteur Général des Carrières ;

CONSIDERANT le danger présenté par l'existence, sous les zones urbanisées, de poches de dissolution de gypse antéludien et la nécessité de procéder à leur confortement, notamment sous les constructions ;

Sur proposition du Secrétaire Général ;

A R R E T E

Article 1

Le périmètre délimitant les zones de risques liés à l'existence de poches de dissolution de gypse antéludien, dans la commune d'AULNAY-SOUS-BOIS, est approuvé conformément au plan annexé au présent arrêté.

Annexes

Arrêtés

Article 2

A l'intérieur de ces zones, les autorisations d'occupation et d'utilisation du sol peuvent être soumises à des conditions spéciales, de nature à assurer la stabilité des constructions. Le pétitionnaire sera tenu de se conformer, préalablement à toute nouvelle construction ou extension de bâtiment existant, aux conditions spéciales prescrites dans l'arrêté de Permis de Construire, délivré par l'autorité compétente, après avis de l'Inspection Générale des Carrières. Peuvent notamment être imposés : le comblement de vides, les consolidations souterraines, les fondations profondes. Dans le cas où la nature du sous-sol est incertaine, ces travaux peuvent être subordonnés à une campagne de sondages préalable.

Article 3

Le plan peut être consulté :

- à la Mairie d'AULNAY-SOUS-BOIS
- à la Direction Départementale de l'Équipement de la S.S.D.
- à l'Inspection Générale des Carrières

Article 4

Le présent arrêté sera inséré au Recueil des Actes Administratifs de l'État et mentionné dans deux journaux régionaux ou locaux diffusés dans le département : "93 Actualités, Edition la Renaissance" et "Le Parisien Libéré".

Il sera affiché à la mairie, publié par tous autres procédés en usage dans la commune, et annexé au Plan d'Occupation des Sols par Arrêté Municipal de mise à jour.

Article 5

L'arrêté sera notifié à :

à Monsieur le Maire de la commune d'AULNAY-SOUS-BOIS

ampliation sera adressée :

à Monsieur le Sous-Préfet, Commissaire Adjoint de la République de l'Arrondissement du RAINCY
à l'Inspecteur Général des Carrières

Article 6

Le Sous-Préfet Commissaire Adjoint de la République, le Maire de la Commune d'AULNAY-SOUS-BOIS, l'Inspecteur Général des Carrières sont chargés, chacun en ce qui le concerne, de l'exécution du présent arrêté.

Fait à Bobigny, le 21 MARS 1986
Le Préfet Commissaire de la République.


J.C. AUROUSSEAU

Annexes

Arrêtés

PREFECTURE
de la
SEINE-SAINT-DENIS

REPUBLIQUE FRANCAISE
Liberté-Egalité-Fraternité

Direction des Relations avec les
Collectivités Locales

4ème Bureau

4°B/JC

Arrêté n° *35-1141* du *18 Avril 1995*,
modifiant l'arrêté n° 86-0749 du 21 Mars 1986
approuvant la délimitation du périmètre des zones de risques
liés aux anciennes carrières souterraines
dans la commune d'AULNAY-sous-BOIS

LE PREFET DE LA SEINE-SAINT-DENIS
Chevalier de la Légion d'Honneur,

VU le Code de l'Urbanisme et notamment l'article R 111-3 ;

VU l'arrêté n° 84-2158 en date du 2 novembre 1984, prescrivant la mise à l'enquête publique du projet de délimitation des zones de risques liés aux anciennes carrières souterraines et à l'existence de poches de dissolution de gypse antéludien, sur les territoires de 29 communes du département de la Seine-Saint-Denis ;

VU l'arrêté n° 86-0749 du 21 Mars 1986 approuvant la délimitation du périmètre des zones de risques liés aux anciennes carrières souterraines dans la commune d'AULNAY-sous-BOIS ;

Considérant le danger présenté par l'existence, sous les zones urbanisées, d'anciennes carrières souterraines et la nécessité de procéder à leur confortement, notamment sous les constructions ;

SUR proposition du Secrétaire Général de la Préfecture de la Seine-Saint-Denis ;

.../...

Annexes

Arrêtés

2

ARRETE :

ARTICLE 1er : L'article 2 de l'arrêté n° 86-0749 du 21 Mars 1986 est modifié comme suit :

"A l'intérieur de ces zones, les autorisations d'occupation et d'utilisation du sol peuvent être soumises à des conditions spéciales, de nature à assurer la stabilité des constructions.

Le pétitionnaire sera tenu de se conformer, préalablement à toute nouvelle construction ou extension de bâtiment existant, aux conditions spéciales prescrites dans l'arrêté de permis de construire, délivré par l'autorité compétente, après consultation, par celle-ci, de l'Inspection Générale des Carrières ou de tout organisme compétent en la matière".

Pourront notamment être imposés : le comblement des vides, les consolidations souterraines, les fondations profondes. Dans le cas où la nature du sous-sol serait incertaine, ces travaux pourront être subordonnés à une campagne de sondage préalable".

ARTICLE 2 : Le présent arrêté sera inséré au Bulletin d'Informations Administratives des Services de l'Etat ;

Il sera affiché à la mairie d'AULNAY-sous-BOIS, publié par tous autres procédés en usage dans la commune, et annexé au plan d'occupation des sols par arrêté municipal de mise à jour;


ARTICLE 3 : Le Secrétaire Général de la Préfecture de la Seine-Saint-Denis, le Sous-Préfet du RAINCY, le Maire d'AULNAY-sous-BOIS sont chargés, chacun en ce qui le concerne, de l'exécution du présent arrêté.

Pour ampliation
Pour le Préfet et par délégation
Le Chef de Bureau


J. COURTOIS

Fait à BOBIGNY, le 18 AVR. 1995

Le Préfet,


Jean-Pierre DUPORT

Annexes

Arrêtés

PREFECTURE DE LA SEINE SAINT-DENIS

REPUBLIQUE FRANCAISE

DIRECTION DEPARTEMENTALE
DE L'EQUIPEMENT

ARRETE N° 01-3061
prescrivant l'élaboration d'un Plan de Prévention
des Risques Naturels dus au « retrait-gonflement
des argiles » sur le territoire des 40 Communes du
département de la Seine Saint-Denis

LE PREFET DE LA SEINE SAINT-DENIS
Chevalier de la Légion d'Honneur

23 JUIL. 2001

VU le Code de l'Environnement et plus particulièrement les articles L562.1 à L562.7,

VU le Décret n° 95.1089 du 5 octobre 1995 relatif aux plans de prévention des risques naturels pris en application des articles ci-dessus cités,

VU le Code de l'Urbanisme et notamment les articles L.126.1 et R.123.22,

VU le Code des Assurances et notamment les articles A.125.1, 125.2, 125.3,

VU la convention de cofinancement signée le 30 Octobre 2000 entre l'Etat et le Bureau de Recherches Géologiques et Minières (B.R.G.M.),

CONSIDERANT après examen des différentes études menées à la suite des nombreuses déclarations de dommages au titre des catastrophes naturelles qu'il y a lieu d'élaborer un plan de prévention des risques retrait - gonflement des argiles en Seine Saint-Denis,

Sur proposition de Monsieur le Directeur Départemental de l'Equipement.

ARRETE

Article 1^{er} :

L'élaboration d'un plan de prévention des risques naturels retrait - gonflement des argiles est prescrite.

Article 2 :

L'aire d'étude correspond au territoire des 40 communes de Seine Saint-Denis, soit :
Aubervilliers, Aulnay-sous-Bois, Bagnole, Le Blanc-Mesnil, Bobigny, Bondy, Le Bourget, Clichy-sous-Bois, Coubron, La Courneuve, Drancy, Dugny, Epinay-sur-Seine, Gagny, Gournay-sur-Marne, Ile Saint-Denis, Les Lilas, Livry-Gargan, Montfermeil, Montreuil-sous-Bois, Neuilly-Plaisance, Neuilly-sur-Marne, Noisy-le-Grand, Noisy-le-Sec, Pantin, Les Pavillons-sous-Bois, Pierrefitte-sur-Seine, Le Pré Saint-Denis, Le Raincy, Romainville, Rosny-sous-Bois, Saint-Denis, Saint-Ouen, Sevran, Stains, Tremblay-en-France, Vaujours, Villemomble, Villepinte, Villetaneuse.

Annexes

Arrêtés

- 2 -

Article 3 :

La Direction Départementale de l'Équipement est chargée de l'élaboration de ce document avec le concours du Bureau de Recherches Géologiques et Minières (BRGM).

Article 4 :

Le présent arrêté sera notifié à Mesdames et Messieurs les Maires de Aubervilliers, Aulnay-sous-Bois, Bagnolet, Le Blanc-Mesnil, Bobigny, Bondy, Le Bourget, Clichy-sous-Bois, Coubron, La Courneuve, Drancy, Dugny, Epinay-sur-Seine, Gagny, Gournay-sur-Marne, Ile Saint-Denis, Les Lilas, Livry-Gargan, Montfermeil, Montreuil-sous-Bois, Neuilly-Plaisance, Neuilly-sur-Marne, Noisy-le-Grand, Noisy-le-Sec, Pantin, Les Pavillons-sous-Bois, Pierrefitte-sur-Seine, Le Pré Saint-Denis, Le Raincy, Romainville, Rosny-sous-Bois, Saint-Denis, Saint-Ouen, Sevran, Stains, Tremblay-en-France, Vaujours, Villemombre, Villepinte, Villetaneuse.

Article 5 :

Monsieur le Secrétaire général de la Préfecture, Monsieur le Directeur Départemental de l'Équipement sont chargés, chacun en ce qui le concerne de l'exécution du présent arrêté, qui sera publié au Recueil des Actes Administratifs de l'État.

Une ampliation sera adressée à Messieurs les Sous-Préfets d'Arrondissement de Bobigny, du Raincy et de Saint-Denis, Monsieur le Directeur Régional de l'Environnement ainsi qu'à Monsieur le Directeur du Bureau de Recherches Géologiques et Minières (BRGM).

Le Préfet de la Seine Saint-Denis



Annexes

Arrêtés



PRÉFET DE LA SEINE-SAINT-DENIS

ARRÊTÉ n° 2018-3333
relatif à la mise à jour de l'information des acquéreurs et
des locataires de biens immobiliers sur les risques
naturels et technologiques majeurs et sur la pollution des sols

Le Préfet de la Seine-Saint-Denis
Officier de la Légion d'honneur
Officier de l'Ordre national du mérite

- Vu** le code général des collectivités territoriales ;
- Vu** le code de l'environnement, notamment les articles L. 125-5 à L. 125-7, R. 125-23 à R. 125-27, R. 563-4 et D. 563-8-1 ;
- Vu** le code de la construction et de l'habitation, notamment les articles L. 271-4 et L. 271-5 ;
- Vu** le décret n° 2004-374 du 29 avril 2004 relatif aux pouvoirs des préfets, à l'organisation et à l'action des services de l'État dans les régions et les départements ;
- Vu** l'arrêté préfectoral n° 2007-3601 du 3 octobre 2007 relatif à l'information des acquéreurs et des locataires de biens immobiliers sur les risques naturels et technologiques majeurs dans le département de la Seine-Saint-Denis ;
- Vu** l'arrêté préfectoral n° 2013-1731 du 18 juin 2013 relatif à l'information des acquéreurs et des locataires de biens immobiliers sur les risques naturels et technologiques majeurs dans le département de la Seine-Saint-Denis ;
- Vu** l'arrêté du 13 juillet 2018 modifiant l'arrêté du 13 octobre 2005 portant définition du modèle d'imprimé pour l'établissement de l'état des risques naturels et technologiques ;
- Vu** l'arrêté du 27 juin 2018 portant délimitation des zones à potentiel radon du territoire français ;
- Vu** l'arrêté préfectoral n°2018-0054 du 2 janvier 2018 créant des secteurs d'information sur les sols dans les communes de Bagnolet, Épinay-sur-Seine, Le Blanc-Mesnil, Rosny-sous-Bois et Villemomble ;
- Vu** l'arrêté préfectoral n°2018-3332 du 10 janvier 2019 prescrivant l'élaboration du plan de prévention des risques de mouvements de terrain sur Pantin, Les Lilas et Le Pré-Saint-Gervais ;
- Considérant** l'obligation d'information prévue à l'article R. 125-23 du code de l'environnement ;
- Sur** proposition de Monsieur le secrétaire général de la préfecture de la Seine-Saint-Denis ;

ARRETE :

Article 1 :

La liste des communes annexée à l'arrêté préfectoral n° 2013-1731 du 18 juin 2013 susvisé est remplacée par la liste annexée au présent arrêté.

Annexes

Arrêtés

Article 2 :

Les éléments nécessaires à l'information des acquéreurs et des locataires de biens immobiliers sur les risques naturels et technologiques majeurs sont consignés dans un dossier communal d'information. Ce dossier et les documents de référence sont librement consultables en préfecture, sous-préfecture et mairie concernée.

Article 3 :

L'obligation d'information prévue au IV de l'article L. 125-5 du code de l'environnement, s'applique pour l'ensemble des arrêtés portant reconnaissance de l'état de catastrophe naturelle et technologique sur le territoire de la commune dans lequel se situe le bien. Ceux-ci sont consultables en préfecture, sous-préfecture et mairie concernée.

Article 4 :

La liste des communes et les dossiers communaux d'information sont mis à jour à chaque arrêté modifiant la situation d'une ou plusieurs communes au regard des conditions mentionnées à l'article L.125-5 à L.125-7 du code de l'environnement.

Article 5 :

Une copie du présent arrêté et de son annexe est publiée au recueil des actes administratifs de l'État dans le département .

Une copie du présent arrêté et de son annexe est adressée à la chambre départementale des notaires.

Une copie du présent arrêté et de son annexe sera affichée dans les mairies des communes concernées et accessible sur le site internet des services de l'État en Seine-Saint-Denis (www.seine-saint-denis.gouv.fr).

Article 6 :

Mesdames et Messieurs le secrétaire général de la préfecture, le directeur de cabinet, les sous-préfets d'arrondissement, les chefs de service régionaux et départementaux et les maires des communes concernées sont chargés, chacun en ce qui les concerne, de l'application du présent arrêté.

Fait à Bobigny, le 10 JAN. 2019

Le Préfet de la Seine-Saint-Denis,


Pierre-André DURAND

Annexes

Arrêtés

Liste des communes où s'applique l'obligation d'annexer un état des risques et pollution à tout contrat de vente ou de location												
Liste mise à jour par arrêté préfectoral n°2018-3333 du 10 janvier 2019												
N° Insee	Communes	Plan de prévention des risques (PPR) naturels						PPR technologique		Nombre de Secteurs d'information sur les sols	Zone à potentiel radon	Zonage sismique
		prescrit (P) ou en révision (R)			approuvé (A)			prescrit	approuvé			
		mouvements de terrain		inondation	mouvements de terrain		inondation					
C	RgA		C		RgA							
93001	Aubervilliers	-	P	-	A	-	-	-	-	-	1	1
93005	Aulnay-sous-Bois	-	P	-	A	-	-	-	-	-	1	1
93006	Bagnolet	P	P	-	-	-	-	-	-	3	1	1
93008	Bobigny	-	P	-	A	-	-	-	-	-	1	1
93010	Bondy	-	P	-	-	-	-	-	-	-	1	1
93014	Clichy-sous-Bois	-	P	-	A	-	-	-	-	-	1	1
93015	Coubron	-	P	-	A	-	-	-	-	-	1	1
93029	Drancy	-	P	-	-	-	-	-	-	-	1	1
93030	Dugny	-	P	-	-	-	-	-	-	-	1	1
93031	Epinay-sur-Seine	-	P	-	-	-	A	-	-	2	1	1
93032	Gagny	-	P	-	A	-	A	-	-	-	1	1
93033	Gournay-sur-Marne	-	P	-	-	-	A	-	-	-	1	1
93027	La Courneuve	-	P	-	A	-	-	-	-	-	1	1
93007	Le Blanc-Mesnil	-	P	-	A	-	-	-	-	3	1	1
93013	Le Bourget	-	P	-	-	-	-	-	-	-	1	1
93061	Le Pré-Saint-Gervais	P	P	-	A	-	-	-	-	-	1	1
93062	Le Raincy	R	P	-	A	-	-	-	-	-	1	1
93045	Les Lilas	P	P	-	-	-	-	-	-	-	1	1
93057	Les Pavillons-sous-Bois	-	P	-	-	-	-	-	-	-	1	1
93039	L'Île-Saint-Denis	-	P	-	-	-	A	-	-	-	1	1
93046	Livry-Gargan	P	P	-	-	-	-	-	-	-	1	1
93047	Montfermeil	-	P	-	A	-	-	-	-	-	1	1
93048	Montreuil	-	-	-	A	A	-	-	-	-	1	1
93049	Neuilly-Plaisance	P	P	-	-	-	A	-	-	-	1	1
93050	Neuilly-sur-Marne	-	P	-	-	-	A	-	-	-	1	1
93051	Nolsy-le-Grand	-	P	-	-	-	A	-	-	-	1	1
93053	Nolsy-le-Sec	-	P	-	A	-	-	-	-	-	1	1
93055	Pantin	P	P	-	A	-	-	-	-	-	1	1
93059	Pierrefitte-sur-Seine	-	P	-	A	-	-	-	-	-	1	1
93063	Romainville	-	P	-	A	-	-	-	-	-	1	1
93064	Rosny-sous-Bois	-	P	-	A	-	-	-	-	3	1	1
93066	Saint-Denis	R	P	-	A	-	A	-	-	-	1	1
93070	Saint-Ouen	R	P	-	A	-	A	-	-	-	1	1
93071	Sevran	R	P	-	A	-	-	-	-	-	1	1
93072	Stains	-	P	-	-	-	-	-	-	-	1	1
93073	Tremblay-en-France	R	P	-	A	-	-	-	-	-	1	1
93074	Vaujours	-	P	-	A	-	-	-	-	-	1	1
93077	Villemomble	-	P	-	A	-	-	-	-	2	1	1
93078	Villetaneuse	R	P	-	A	-	-	-	-	-	1	1
93079	Villetaneuse	R	P	-	A	-	-	-	-	-	1	1

Légende

C : cavités souterraines (anciennes carrières et/ou poches de dissolution du gypse)
RgA : retrait-gonflement des sols argileux

1 : faible (radon)
1 : très faible (sismicité)

DRIEE / UD de Paris / PIRIN

Annexes

Arrêtés



PREFECTURE DU VAL D'OISE
DIRECTION DU DÉVELOPPEMENT DURABLE
ET DES COLLECTIVITÉS TERRITORIALES

PREFECTURE DE SEINE-ET-MARNE
DIRECTION DES ACTIONS INTERMINISTÉRIELLES ET DU
DÉVELOPPEMENT DURABLE

PREFECTURE DE LA SEINE-SAINT-DENIS
DIRECTION DU DÉVELOPPEMENT DURABLE ET DE
L'AMÉNAGEMENT

PREFECTURE DES YVELINES
DIRECTION DE L'URBANISME, DE L'ENVIRONNEMENT ET DU
LOGEMENT

PREFECTURE DE L'OISE
DIRECTION DE LA RÉGLEMENTATION DES LIBERTÉS PUBLIQUES ET DE L'ENVIRONNEMENT

ARRÊTÉ INTERPREFECTORAL N° 07 - 044

APPROUVANT LE PLAN D'EXPOSITION AU BRUIT REVISE DE L'AÉRODROME DE PARIS - CHARLES-DE-GAULLE

**Les Préfets des départements du VAL D'OISE, de SEINE-ET-MARNE, de la
SEINE-SAINT-DENIS, des YVELINES et de l'OISE,**

VU le code de l'urbanisme, notamment ses articles L.147-1 à L.147-8 et R.147-1 à R.147-11;

VU le code de l'aviation civile, notamment ses articles L. 227-1 à L. 227-9 ;

VU le décret n°2002-626 du 26 avril 2002 fixant les conditions d'établissement des Plans d'Exposition au Bruit et Plans de Gêne Sonore des aérodromes et notamment ses dispositions relatives à la détermination des nouvelles valeurs d'indices sonores (Lden) à prendre en compte pour la délimitation des zones de bruit des aérodromes ;

VU l'arrêté interpréfectoral du 9 juin 1989 approuvant le Plan d'Exposition au Bruit révisé de l'aérodrome Paris - Charles-de-Gaulle ;

VU l'arrêté n°04-037 du Préfet du Val d'Oise en date du 5 mars 2004 portant délimitation sur le territoire de la commune de Gonesse de deux secteurs de renouvellement urbain situés en zone C du Plan d'Exposition au Bruit ;

VU l'arrêté conjoint des Préfets du Val d'Oise, de Seine-et-Marne et de la Seine-Saint-Denis du 12 juillet 2004 portant révision du Plan de Gêne Sonore de l'aérodrome de Paris - Charles-de-Gaulle;

VU l'avis de la Commission Consultative de l'Environnement de l'aérodrome de Paris - Charles-de-Gaulle, en date du 28 juin 2005, sur les valeurs de l'indice Lden à prendre en compte pour déterminer la limite extérieure des zones B et C du projet de Plan d'Exposition au Bruit ;

Annexes

Arrêtés

VU l'accord exprès du Ministre des Transports, de l'Équipement, du Tourisme et de la Mer du 3 novembre 2005 pour engager la révision du Plan d'Exposition au Bruit de l'aérodrome de Paris – Charles-de-Gaulle ;

VU le projet de Plan d'Exposition au Bruit de l'aérodrome de Paris – Charles-de-Gaulle comportant un rapport de présentation et un plan au 1/25 000^{ème} datés de décembre 2005 ;

VU l'arrêté conjoint des Préfets du Val d'Oise, de Seine-et-Marne, de la Seine-Saint-Denis, des Yvelines et de l'Oise n° 06-001 du 5 janvier 2006 prescrivant la mise en révision du Plan d'Exposition au Bruit de l'aérodrome de Paris – Charles-de-Gaulle;

VU l'arrêté conjoint des Préfets du Val d'Oise, de Seine-et-Marne et de la Seine-Saint-Denis n°06-042 du 3 mars 2006 pris au titre de l'article L.147-7-1 du code de l'urbanisme relatif aux dispositions d'urbanisme dans les zones de bruit de l'aérodrome de Paris – Charles-de-Gaulle;

VU les avis des 127 communes et 28 Etablissements Publics de Coopération Intercommunale compétents consultés ;

VU la lettre des Préfets du Val d'Oise, de Seine-et-Marne, de la Seine-Saint-Denis, des Yvelines et de l'Oise du 7 avril 2006 transmettant à l'Autorité de Contrôle des Nuisances Sonores Aéroportuaires, pour avis, le projet de Plan d'Exposition au Bruit accompagné des délibérations des communes concernées et des Etablissements Publics de Coopération Intercommunale compétents ;

VU la lettre de l'Autorité de Contrôle des Nuisances Sonores Aéroportuaires du 12 avril 2006 au Préfet de la Région Ile-de-France pour recueillir l'avis de la Commission Consultative de l'Environnement de l'aérodrome de Paris – Charles-de-Gaulle;

VU l'avis de la Commission Consultative de l'Environnement de l'aérodrome de Paris – Charles-de-Gaulle en date du 14 juin 2006 transmis à l'Autorité de Contrôle des Nuisances Sonores Aéroportuaires le 29 juin 2006 par le Préfet de la Région Ile-de-France ;

VU l'avis de l'Autorité de Contrôle des Nuisances Sonores Aéroportuaires du 10 juillet 2006 ;

VU le dossier soumis à enquête publique ;

VU l'arrêté du Préfet de la Région Ile de France n°2006-1474 du 28 septembre 2006 portant ouverture d'une enquête publique, du 30 octobre au 8 décembre 2006, relative au projet de Plan d'Exposition au Bruit révisé de l'aérodrome de Paris – Charles-de-Gaulle;

VU le rapport et les conclusions de la commission d'enquête sur la révision du Plan d'Exposition au Bruit de l'aérodrome de Paris – Charles-de-Gaulle, remis au Préfet de la Région Ile-de-France le 7 mars 2007, émettant un avis favorable assorti de deux réserves et de six recommandations ;

VU la lettre des Préfets du Val d'Oise, de Seine-et-Marne, de la Seine-Saint-Denis, des Yvelines et de l'Oise en date du 9 mars 2007 sollicitant l'accord exprès du Ministre des Transports, de l'Équipement, du Tourisme et de la Mer pour l'approbation, par arrêté interpréfectoral, du Plan d'Exposition au Bruit révisé de l'aérodrome de Paris – Charles-de-Gaulle ;

Annexes

Arrêtés

VU l'accord exprès à l'approbation du Plan d'Exposition au Bruit de l'aérodrome de Paris – Charles-de-Gaulle du Ministre des Transports, de l'Équipement, du Tourisme et de la Mer en date du 27 mars 2007 ;

Considérant que le Plan d'Exposition au Bruit de l'aérodrome de Paris – Charles-de-Gaulle approuvé le 9 juin 1989 nécessite d'être révisé aussi bien pour le rendre conforme aux nouvelles dispositions réglementaires, notamment l'utilisation de l'indice Lden et la création d'une zone D, que pour tenir compte des évolutions des conditions d'exploitation de l'aérodrome consécutives à la mise en service des deux doublets de pistes et l'abandon du projet de cinquième piste orientée nord-sud ;

Considérant qu'il convient de limiter la construction et l'urbanisation autour de l'aérodrome lorsqu'elles pourraient conduire à exposer de nouvelles populations aux nuisances générées par le développement de l'activité aérienne ;

Considérant qu'au regard des enjeux locaux d'urbanisme, le choix des indices Lden 65 pour la zone B et Lden 56 pour la zone C permet de limiter l'accroissement de la population dans les secteurs exposés ou susceptibles d'être exposés aux nuisances sonores générées par l'activité de l'aérodrome de Paris – Charles-de-Gaulle, tout en préservant des perspectives de développement maîtrisé pour les communes concernées ;

Considérant que le choix de l'indice Lden 56 conduit à une zone C du Plan d'Exposition au Bruit extrêmement proche de la zone III du Plan de Gêne Sonore de l'aérodrome de Paris – Charles-de-Gaulle approuvé par arrêté interpréfectoral du 12 juillet 2004 ;

Considérant qu'au terme des articles L. 147-5 et R.147-2 du Code de l'urbanisme, le Plan d'Exposition au Bruit de l'aérodrome de Paris – Charles-de-Gaulle doit comporter une zone D, délimitée entre la limite extérieure de la zone C et l'indice Lden 50, à l'intérieur de laquelle les constructions sont autorisées mais doivent faire l'objet de mesures d'isolation acoustique ;

Considérant que la création de quatre périmètres de renouvellement urbain délimités sur les territoires de Garges-les-Gonesses, Sarcelles, Villiers le Bel dans le Val d'Oise et Tremblay en France en Seine Saint Denis situés en zone C du Plan d'Exposition au Bruit, permettra de conduire des opérations de réhabilitation et de réaménagement du tissu urbain ;

Considérant qu'il convient de donner une suite favorable aux deux réserves formulées par la commission d'enquête ;

Sur proposition des secrétaires généraux des préfectures du Val-d'Oise, de Seine-et-Marne, de la Seine-Saint-Denis, des Yvelines et de l'Oise ;

ARRETEMENT

ARTICLE 1^{er} :

Le Plan d'Exposition au Bruit révisé de l'aérodrome de Paris – Charles-de-Gaulle, annexé au présent arrêté, est approuvé.

Annexes

Arrêtés

ARTICLE 2 :

Le Plan d'Exposition au Bruit concerne le territoire des communes suivantes :

Département du Val d'Oise :

Andilly, Argenteuil, Arnouville-les-Gonesse, Asnières-sur-Oise, Attainville, Baillet-en-France, Beauchamp, Beaumont-sur-Oise, Belloy-en-France, Bernes-sur-Oise, Bonneuil-en-France, Bouqueval, Chennevières-les-Louvres, Corneilles-en-Parisis, Deuil-la-Barre, Domont, Eaubonne, Ecouen, Enghien-les-Bains, Epiais-les-Louvres, Epinay-Champlatreux, Ermont, Ezanville, Fontenay-en-Parisis, Franconville, Garges-les-Gonesse, Gonesse, Goussainville, Groslay, Herblay, Jagny-sous-Bois, La Frette-sur-Seine, Lassy, Le Mesnil-Aubry, Le Plessis-Bouchard, Le Plessis-Gassot, Le Thillay, Louvres, Luzarches, Maffliers, Mareil-en-France, Margency, Moisselles, Montigny-les-corneilles, Montlignon, Montmagny, Montmorency, Montsoult, Nointel, Noisy-sur-Oise, Pierrelaye, Piscop, Presles, Roissy-en-France, Saint-Brice-sous-Forêt, Saint-Gratien, Saint-Leu-la-Forêt, Saint-Martin-du-Tertre, Saint-Prix, Sannois, Sarcelles, Soisy-sous-Montmorency, Taverny, Vaudherland, Vemars, Villaines-sous-bois, Villeron, Villiers-le-Bel, Villiers-le-Sec

Département de Seine-et-Marne :

Barcy, Chambry, Charny, Chauconin-Neufmontiers, Compans, Crégy-les-Meaux, Cuisy, Dammartin-en-Goële, Douy-la-Ramée, Etrepilly, Forfry, Germigny-l'Évêque, Gesvres-le-Chapitre, Ivorny, Jully, Le Mesnil-Amelot, Le Plessis-aux-Bois, Le Plessis-l'Évêque, Le Plessis-Placy, Lizy-sur-Ourcq, Longperrier, Marchemoret, Marcilly, Mauregard, May-en-Multien, Meaux, Mitry-Mory, Montge-en-Goele, Monthyon, Moussy-le-Neuf, Moussy-le-Vieux, Nantouillet, Oissery, Penchard, Poincy, Puisieux, Rouvres, Saint-Mard, Saint-Mesmes, Saint-Pathus, Saint-Soupplets, Thieux, Trocy-en-Multien, Varredes, Villeneuve-sous-Dammartin, Villeroy, Vinantes

Département de la Seine-Saint-Denis :

Aulnay-sous-Bois, Epinay-sur-Seine, Pierrefitte-sur-Seine, Stains, Tremblay-en-France, Villepinte, Villetaneuse

Département des Yvelines :

Achères, Saint-Germain-en-Laye

Département de l'Oise :

Lagny-le-Sec, Le Plessis-Belleville

ARTICLE 3 :

Le Plan d'Exposition au Bruit comprend :

- un rapport de présentation
- un plan à l'échelle 1/25 000^{ème} faisant apparaître les limites des zones A, B, C et D.

Annexes

Arrêtés

ARTICLE 4 :

L'indice Lden définissant la limite extérieure de la zone A est fixé à 70. L'indice Lden définissant la limite extérieure de la zone B est fixé à 65. L'indice Lden définissant la limite extérieure de la zone C est fixé à 56. L'indice Lden définissant la limite extérieure de la zone D est fixé à 50.

ARTICLE 5 :

Le Plan d'Exposition au Bruit délimite cinq secteurs de renouvellement urbain sur les territoires des communes de Gonesse, Garges-les-Gonesse, Sarcelles, Villiers-le-Bel (Val d'Oise) et Tremblay-en-France (Seine-Saint-Denis) où, pour permettre le renouvellement urbain des quartiers ou des villages existants, des opérations de réhabilitation et de réaménagement urbain peuvent être autorisées dans les conditions de l'article L. 147-5 5ème alinéa du code de l'urbanisme. Ces secteurs sont précisés sur le plan au 1/25 000^{ème} annexé au présent arrêté.

ARTICLE 6 :

La procédure de révision du Plan d'Exposition au Bruit de l'aérodrome de Paris – Charles-de-Gaulle sera engagée dès que le nombre annuel de mouvements d'avions atteindra 600 000 mouvements.

ARTICLE 7 :

Une étude portant sur la demande de transport aérien pour l'aérodrome de Paris – Charles-De-Gaulle sera réalisée en 2012. Si les prévisions en terme de mouvements d'avions pour l'année 2020 s'écartent de plus de 5% des hypothèses prises pour l'élaboration du Plan d'Exposition au Bruit, la procédure de révision de ce plan sera engagée.

ARTICLE 8 :

Le présent arrêté sera publié aux recueils des actes administratifs des préfectures du Val-d'Oise, de Seine-et-Marne, de la Seine-Saint-Denis, des Yvelines et de l'Oise

Cet arrêté ainsi que le Plan d'Exposition au Bruit approuvé qui lui est annexé, seront notifiés par le préfet de département territorialement compétent aux maires des communes concernées citées à l'article 2 et aux présidents des Etablissements Publics de Coopération Intercommunale compétents listés ci-dessous :

Département du Val d'Oise :

Communauté d'Agglomération « Argenteuil-Bezons » Communauté d'Agglomération « Vallée de Montmorency », Communauté d'Agglomération « Val de France », Communauté d'Agglomération « Val et Forêt », Communauté de Communes du Pays de France, Communauté de Communes de Roissy-Porte de France, Communauté de Communes « Ouest Plaine de France », Communauté de Communes « Vallée de l'Oise et des trois

Annexes

Arrêtés

forêts », Communauté de Communes « Carnelle-Pays de France », Communauté de Communes du Haut-Val d'Oise, Communauté de Communes du « Parisis », Syndicat Intercommunal Etude charte urbanisme et environnement sur la plaine de Bessancourt-Herblay-Pierrelaye, Syndicat Intercommunal de la zone d'activités économiques de la zone Taverny-Bessancourt, Syndicat chargé du suivi et de la révision du schéma directeur de la ville nouvelle de Cergy-Pontoise, Syndicat mixte d'études et de programmation de l'Ouest de la Plaine de France, Syndicat mixte d'études et de programmation de l'Est du Val d'Oise

Département de Seine-et-Marne :

Communauté d'Agglomération du Pays de Meaux, Communauté de Communes du Pays de l'Ourcq, Communauté de Communes du pays de la Goële et du Multien, Communauté de Communes des Monts de la Goële, Communauté de Communes de la Plaine de France, SIEP pour la révision du SCOT du canton de Dammartin-en-Goële, SIEP pour la révision du SCOT de Marne Nord, Syndicat Mixte d'Etude de Programmation et d'Aménagement de Marne Ourcq.

Département de la Seine-Saint-Denis :

Communauté d'Agglomération « Plaine Commune », SIVOM Stains Pierrefitte

Département des Yvelines :

SIEP Seine et Forêts

Département de l'Oise :

Syndicat Mixte d'Aménagement et de Gestion du Parc Naturel Régional Oise-Pays-de-France

ARTICLE 9 :

Le présent arrêté et le Plan d'Exposition au Bruit révisé qui lui est annexé, seront tenus à la disposition du public à la mairie de chacune des communes concernées citées à l'article 2, aux sièges des Etablissements Publics de Coopération Intercommunale compétents cités à l'article 8 ainsi que dans les préfectures des cinq départements concernés.

ARTICLE 10 :

Un avis mentionnant les lieux où les documents peuvent être consultés sera inséré dans deux journaux à diffusion régionale ou locale dans chaque département :

Val d'Oise : Le Parisien (édition Val d'Oise) et l'Echo régional (Edition Val d'Oise)

Seine et Marne : Le Parisien (Edition Seine-et-Marne) et La Marne

Seine-Saint-Denis : Le Parisien (Edition Seine-Saint-Denis) et l'Echo Ile-de-France (Edition Seine-Saint-Denis)

Oise : Le Parisien (Edition Oise) et le Courrier Picard

Yvelines : Le Parisien (Edition Yvelines) et le Courrier des Yvelines

Annexes

Arrêtés

ARTICLE 11 :

Cet avis devra, dès sa réception, faire l'objet d'un affichage dans chacune des mairies des communes ainsi qu'aux sièges des Etablissements Publics de Coopération Intercommunale mentionnés aux articles 2 et 8 du présent arrêté. Les maires et les présidents des Etablissements Publics de Coopération Intercommunale attesteront de l'accomplissement de cette formalité par un certificat d'affichage adressé au Préfet de leur département.

ARTICLE 12 :

Le présent arrêté pourra faire l'objet d'un recours en annulation devant le Conseil d'Etat selon les dispositions de l'article R-311-1 5° du Code de Justice Administrative dans le délai de 2 mois à compter de la date de la dernière mesure de publicité.

ARTICLE 13 :

Les secrétaires généraux des préfetures du Val d'Oise, de Seine-et-Marne, de la Seine-Saint-Denis, des Yvelines et de l'Oise, les maires des communes concernées et les présidents des Etablissements Publics de Coopération Intercommunale compétents sont chargés, chacun en ce qui le concerne, de l'exécution du présent arrêté.

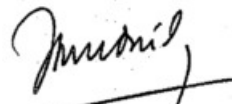
Fait le 03 AVR. 2007

Le Préfet du Val d'Oise




Christian LEYRIT

Le Préfet de Seine-et-Marne




Jacques BARTHELEMY

Le Préfet de la Seine-Saint-Denis




Jean-François CORDET

Le Préfet des Yvelines



Christian de LAVERNÉE

Le Préfet de l'Oise



Philippe GREGOIRE

Annexes

Arrêtés



PRÉFET DE LA SEINE-SAINT-DENIS
Préfet délégué pour la sécurité et la sûreté
des plates-formes aéroportuaires
de Paris-Charles de Gaulle et du Bourget

PRÉFET DU VAL-D'OISE
Direction départementale des territoires

PRÉFET DES HAUTS-DE-SEINE
Direction de la réglementation et de
l'environnement

PRÉFET DE LA SEINE-ET-MARNE
Direction départementale des territoires

Arrêté interpréfectoral n° 2017-0305 du 6 février 2017 portant approbation du plan d'exposition au bruit de l'aérodrome de Paris-Le Bourget

**Les préfets des départements de la Seine-Saint-Denis, du Val-d'Oise,
des Hauts-de-Seine et de la Seine-et-Marne**

Vu le code de l'environnement et notamment ses articles L. 123-1 et suivants, L. 571-11 et suivants, R. 123-2 et suivants et R. 571-58 et suivants ;

Vu le code de l'urbanisme et notamment ses articles L. 112-3 et suivants et R. 112-1 et suivants ;

Vu l'avis rendu le 7 juin 2011 par la commission consultative de l'environnement de l'aérodrome de Paris-Le Bourget sur les valeurs de l'indice de bruit L_{den} à prendre en compte pour déterminer la limite extérieure des zones B et C du plan d'exposition au bruit ;

Vu la demande d'accord exprès adressée le 7 mars 2012 par le préfet de la région d'Île-de-France au ministre de l'écologie, du développement durable, des transports et du logement ;

Vu l'accord exprès à l'établissement du plan d'exposition au bruit du ministre délégué chargé des transports, de la mer et de la pêche en date du 6 septembre 2012 ;

Vu l'arrêté interpréfectoral n° 2014-0861 des préfets des départements de la Seine-Saint-Denis, du Val-d'Oise, des Hauts-de-Seine et de la Seine-et-Marne en date du 15 avril 2014 prescrivant l'établissement du plan d'exposition au bruit de l'aérodrome de Paris-Le Bourget ;

Vu les avis des dix-sept communes et cinq établissements publics de coopération intercommunale concernés consultés ;

Vu l'avis favorable de la commission consultative de l'environnement de l'aérodrome de Paris-Le Bourget en date du 14 janvier 2015, transmis par le président de la commission au président de l'Autorité de contrôle des nuisances aéroportuaires le 20 janvier 2015 ;

Vu l'avis favorable de l'Autorité de contrôle des nuisances aéroportuaires en date du 20 mars 2016 ;

Vu l'arrêté préfectoral n° 75-2016-07-18-001 du préfet de la région d'Île-de-France, préfet de Paris, prescrivant l'ouverture d'une enquête publique portant sur le projet de plan d'exposition au bruit de l'aérodrome de Paris-Le Bourget en date du 18 juillet 2016 ;

Vu le dossier soumis à enquête publique ;

Annexes

Arrêtés

Vu le rapport et les conclusions motivées favorables de la commission d'enquête en date du 10 novembre 2016 ;

Vu l'accord exprès à l'approbation du plan d'exposition au bruit de l'aérodrome de Paris-Le Bourget de la ministre de l'environnement, de l'énergie et de la mer, chargée des relations internationales sur le climat, en date du 14 décembre 2016 ;

Considérant que l'aérodrome de Paris-Le Bourget, aérodrome destiné aux services à grande distance assurés normalement en toutes circonstances et donc classé selon le code de l'aviation civile en catégorie A, doit, en vertu des dispositions de l'article L. 112-5 du code de l'urbanisme, être doté d'un plan d'exposition au bruit ;

Considérant qu'il convient de limiter la construction et l'urbanisation autour de l'aérodrome de Paris-Le Bourget lorsqu'elles pourraient conduire à exposer de nouvelles populations aux nuisances générées par l'activité aérienne ;

Considérant que le choix, effectué dans le cadre fixé par les dispositions de l'article R. 112-3 du code de l'urbanisme, des courbes d'indice L_{den} 62 et L_{den} 57 comme limites extérieures respectives de la zone B et de la zone C du plan d'exposition au bruit permet de concilier la limitation de l'exposition aux nuisances sonores aériennes de nouvelles populations et la préservation de perspectives de développement urbain pour les communes concernées ;

Considérant que les deux réserves dont la commission d'enquête a assorti son avis favorable ont été levées par la modification du rapport de présentation du plan d'exposition au bruit, d'une part, en retirant le rapport de présentation du plan de prévention du bruit dans l'environnement de l'aérodrome de Paris-Le Bourget, non encore adopté, et, d'autre part, en complétant le point I.1.1. pour rappeler qu'en zones A et B du plan d'exposition au bruit les équipements publics ou collectifs sont admis s'ils sont nécessaires à l'activité aéronautique ou indispensables aux populations existantes ;

Sur la proposition des secrétaires généraux des préfetures de la Seine-Saint-Denis, du Val-d'Oise, des Hauts-de-Seine et de la Seine-et-Marne,

ARRÊTENT:

Article 1^{er}

Le plan d'exposition au bruit de l'aérodrome de Paris-Le Bourget, annexé au présent arrêté, est approuvé.

Article 2

L'indice L_{den} définissant la limite extérieure de chaque zone du plan d'exposition au bruit est fixé à :

- 70 dB(A) pour la zone A ;
- 62 dB(A) pour la zone B ;
- 57 dB(A) pour la zone C ;
- 50 dB(A) pour la zone D.

Annexes

Arrêtés

Article 3

Le plan d'exposition au bruit concerne le territoire des communes suivantes :

Département de la Seine-Saint-Denis :

Aulnay-Sous-Bois, La Courneuve, Dugny, Epinay-sur-Seine, L'Île-Saint-Denis, Pierrefitte-sur-Seine, Saint-Denis, Stains, Tremblay-en-France, Villepinte, Villetaneuse ;

Département du Val-d'Oise :

Bonneuil-en-France, Garges-lès-Gonesses, Gonesse ;

Département des Hauts-de-Seine :

Gennevilliers, Villeneuve-La-Garenne ;

Département de la Seine-et-Marne :

Mitry-Mory.

Article 4

Le plan d'exposition au bruit comprend :

- un rapport de présentation,
- un plan à l'échelle 1 : 25 000^{ème}.

Article 5

Le présent arrêté sera publié aux recueils des actes administratifs des préfectures des départements de la Seine-Saint-Denis, du Val-d'Oise, des Hauts-de-Seine et de la Seine-et-Marne.

Article 6

Le présent arrêté ainsi que le plan d'exposition au bruit approuvé seront notifiés par le préfet de département territorialement compétent aux maires des communes concernées mentionnées à l'article 3 et aux présidents des établissements publics de coopération intercommunale compétents listés ci-dessous :

Département de la Seine-Saint-Denis :

Etablissement public territorial Plaine Commune, Etablissement public territorial Paris Terres d'Envol ;

Départements du Val-d'Oise et de la Seine-et-Marne :

Communauté d'agglomération de Roissy Pays de France ;

Département des Hauts de Seine :

Etablissement public territorial Boucle Nord de Seine.

Annexes

Arrêtés

Article 7

Le présent arrêté et le plan d'exposition au bruit seront tenus à la disposition du public à la mairie de chacune des communes concernées mentionnées à l'article 3, aux sièges des établissements publics de coopération intercommunale compétents mentionnés à l'article 6 ainsi que dans les préfectures des quatre départements concernés.

Article 8

Un avis mentionnant les lieux où les documents peuvent être consultés sera inséré dans deux journaux à diffusion régionale ou locale dans chaque département.

Article 9

Cet avis devra également, dès sa réception, faire l'objet d'un affichage dans chacune des mairies des communes ainsi qu'aux sièges des établissements publics de coopération intercommunale mentionnés aux articles 3 et 6. Les maires et les présidents des établissements publics de coopération intercommunale attesteront de l'accomplissement de cette formalité par un certificat d'affichage adressé au préfet de leur département.

Article 10


Les secrétaires généraux des préfectures des quatre départements concernés, les maires des communes concernées et les présidents des établissements publics de coopération intercommunale concernés sont chargés, chacun en ce qui le concerne, de l'exécution du présent arrêté.

Fait, le 6 Février 2017

Le Préfet de la Seine-Saint-Denis
Pour le préfet et par délégation,
Le préfet délégué pour la sécurité
et la sûreté des plates-formes aéroportuaires
de Roissy-Charles de Gaulle et du Bourget


Philippe RIFFAUT

Le Préfet des Hauts-de-Seine
Pour le préfet et par délégation
le Secrétaire Général


Thierry BONNIER

Le Préfet du Val-d'Oise


Jean-Yves LATOURNERIE

Le Préfet de la Seine-et-Marne


Jean-Luc MARX

Le présent arrêté peut faire l'objet d'un recours, dans un délai de deux mois à compter de la date d'accomplissement de la dernière des mesures de publicité prévues à l'article 9 du présent arrêté, devant le tribunal administratif de Montreuil - 7 rue Catherine Puig - 93 100 MONTREUIL.

4

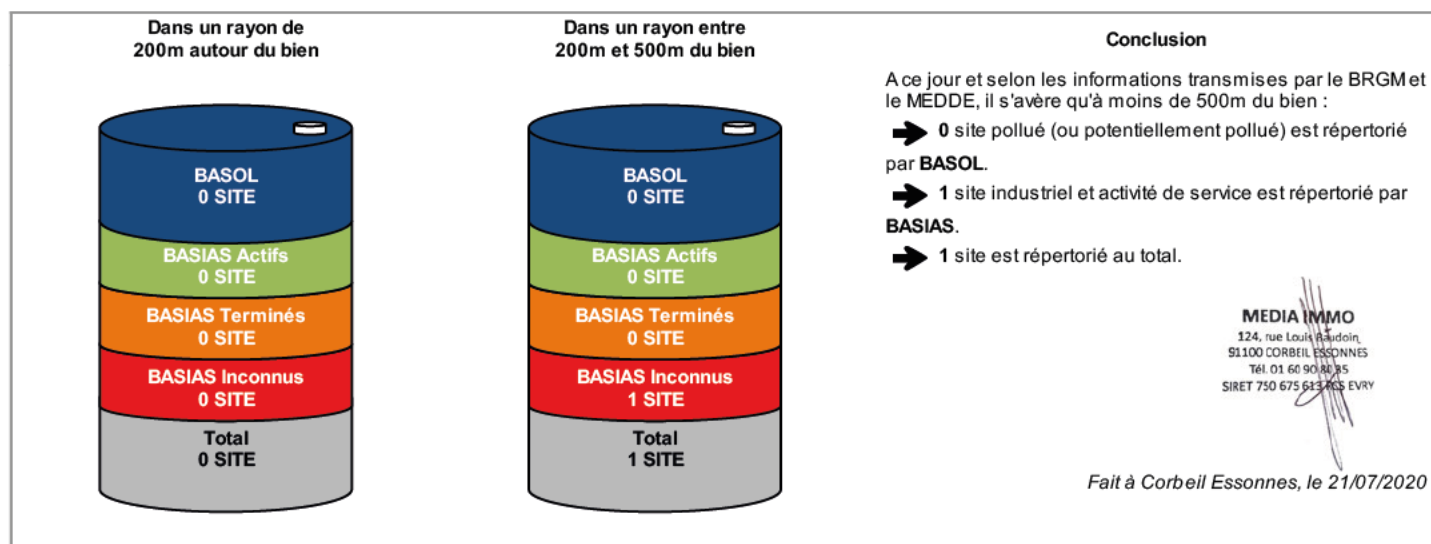
Etat des Risques de Pollution des Sols (ERPS)*



Réalisé en ligne** par	Media Immo
Pour le compte de	ARIANE ENVIRONNEMENT
Numéro de dossier	KOUYATE/AULNAY-SOUS-BOIS/2020/2395
Date de réalisation	21/07/2020

Localisation du bien	8 allée du Docteur Schalow 93600 AULNAY-SOUS-BOIS
Section cadastrale	DL 86
Données GPS	Latitude 48.953561 - Longitude 2.519436

Désignation du vendeur	
Désignation de l'acquéreur	



* Ce présent document n'a pour but que de communiquer, A TITRE INFORMATIF, à l'acquéreur ou au locataire, les informations rendues publiques par l'Etat concernant les risques de pollution des sols.

** Media Immo réalise, sous sa seule responsabilité, l'ERPS du client. Ceci sous couvert que les informations de localisation du bien transmises par le client soient exactes et que les informations obtenues sur les bases de données BASOL et BASIAS et des futurs SIS soient à jour.

Document réalisé à partir des bases de données **BASIAS** et **BASOL**

(gérées par le **BRGM** - Bureau de Recherches Géologiques et Minières et le **MEDDE** - Ministère de l'Ecologie, du Développement Durable et de l'Energie)

SOMMAIRE

Synthèse de votre Etat des Risques de Pollution des Sols
Qu'est-ce que l'Etat des Risques de Pollution des Sols (ERPS) ?
Cartographie des sites situés à moins de 200m du bien et à moins de 500m du bien
Inventaire des sites situés à moins de 200m du bien, 500m du bien et non localisés

Qu'est-ce que l'ERPS ?

Ce document n'a pour but que de communiquer, A TITRE INFORMATIF, à l'acquéreur ou au locataire, les informations rendues publiques par l'Etat concernant les risques de pollution des sols.

Doit-on prévoir de prochains changements ?

Qui : En application du **Décret n°2015-1353 du 26 octobre 2015** prévus par l'article L.125-6 du code de l'environnement, l'actuel ERPS sera progressivement interprété par l'élaboration de Secteurs d'Information sur les Sols, plus communément appelés les **SIS** et seront intégrés à l'**ERNMT**.

Dans quels délais ?

Le décret nous informe que les pouvoirs publics territoriaux de chaque département doivent élaborer et valider les SIS **entre le 1er janvier 2016 et le 1er janvier 2019**.

Que propose Media Immo durant ces 3 ans ?

Jusqu'à la mise en application progressive des arrêtés préfectoraux relatifs aux SIS, **Media Immo** vous transmet, à **titre informatif**, les informations actuellement disponibles et rendues publiques par l'Etat à travers les bases de données **BASOL** et **BASIAS**.

Que signifient BASOL et BASIAS ?

➔ **BASOL** : **BA**se de données des sites et **SOL**s pollués (ou potentiellement pollués) par les activités industrielles appelant une action des pouvoirs publics, à titre préventif ou curatif.

➔ **BASIAS** : Base de données d'**Anciens Sites Industriels** et **Activités de Service**, réalisée essentiellement à partir des archives et gérée par le **BRGM** (Bureau de **R**echerches **G**éologiques et **M**inières). **Il faut souligner qu'une inscription dans BASIAS ne préjuge pas d'une éventuelle pollution à son endroit.**

Comment sont établis les périmètres et attributs des futurs SIS ?

Le préfet élabore la liste des projets de SIS et la porte à connaissance des maires de chaque commune. L'avis des maires est recueilli, puis les informations de pollution des sols sont mises à jour grâce à la contribution des organismes participants. Ces secteurs seront représentés dans un ou plusieurs documents graphiques, à **l'échelle cadastrale**.

Qu'est-ce qu'un site pollué ?

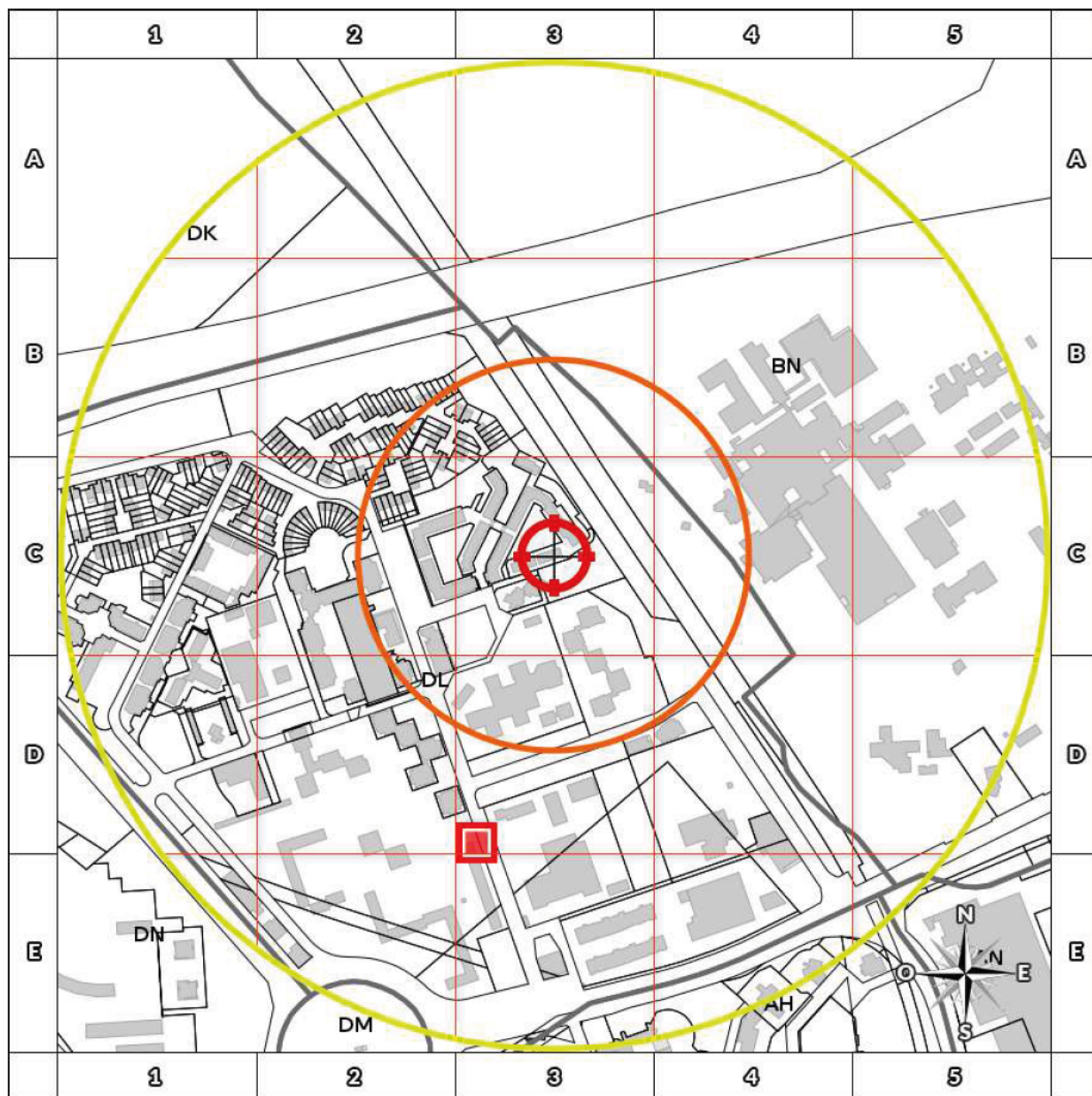
Un site pollué est un site qui, du fait d'anciens dépôts de déchets ou d'infiltration de substances polluantes, présente une pollution susceptible de provoquer une nuisance ou un risque pérenne pour les personnes ou l'environnement. Ces situations sont souvent dues à d'anciennes pratiques sommaires d'élimination des déchets, mais aussi à des fuites ou à des épandages de produits chimiques, accidentels ou pas. Il existe également autour de certains sites des contaminations dues à des retombées de rejets atmosphériques accumulés au cours des années voire des décennies.

Quels sont les risques si le vendeur ou le bailleur n'informe pas l'acquéreur ou le locataire ?

*« À défaut et si une pollution constatée rend le terrain impropre à la destination précisée dans le contrat, dans un délai de deux ans à compter de la découverte de la pollution, l'acquéreur ou le locataire a le choix de demander la **résolution du contrat** ou, selon le cas, de **se faire restituer une partie du prix de vente ou d'obtenir une réduction du loyer**. L'acquéreur peut aussi demander la **réhabilitation du terrain aux frais du vendeur** lorsque le coût de cette réhabilitation ne paraît pas disproportionné par rapport au prix de vente ». (Extrait du Décret)*

Cartographie des sites

situés à moins de 200m du bien et à moins de 500m du bien



- BASOL : BAse de données des sites et SOLs pollués (ou potentiellement pollués)
- BASIAS en activité : Base de données d'Anciens Sites Industriels et Activités de Service
- BASIAS dont l'activité est terminée : Base de données d'Anciens Sites Industriels et Activités de Service
- BASIAS dont l'activité est inconnue : Base de données d'Anciens Sites Industriels et Activités de Service
- Emplacement du bien
- Zone de 200m autour du bien
- Zone de 500m autour du bien

Retrouvez sur cette cartographie un inventaire des sites pollués (ou potentiellement pollués) situés à moins de 500m du bien représentés par les pictos et .

Chacun de ces pictos est détaillé sur la page suivante grâce à sa lettre et son numéro (A2, B4, ...) qui vous aideront à vous repérer sur la carte.

Inventaire des sites

situés à moins de 200m du bien et à moins de 500m du bien

Repère	Nom	Activité des sites situés à moins de 200m	Adresse	Distance (Environ)
Aucun résultat à moins de 200m				

Repère	Nom	Activité des sites situés de 200m à 500m	Adresse	Distance (Environ)
D3	AULNAY ENERGIE SERVICES	Production et distribution de vapeur (chaleur) et d'air conditionné	DOCTEUR FLEMING (5 rue du) AULNAY-SOUS-BOIS	300 m

Nom	Activité des sites non localisés	Adresse
MOBIL OIL FRANCE	Commerce de gros, de détail, de desserte de carburants en magasin spécialisé (station service de toute capacité de stockage),Dépôt de liquides inflammables (D.L.I.)	GONESSE (32 route de) AULNAY-SOUS-BOIS
PARIS NORD AUTOMOBILES	Entretien et réparation de véhicules automobiles (ou autres)	GONESSE (route de) AULNAY-SOUS-BOIS

Installations Classées pour la Protection de l'Environnement (ICPE)*



Réalisé en ligne** par	Media Immo
Pour le compte de	ARIANE ENVIRONNEMENT
Numéro de dossier	KOUYATE/AULNAY-SOUS-BOIS/2020/2395
Date de réalisation	21/07/2020
Localisation du bien	8 allée du Docteur Schalow 93600 AULNAY-SOUS-BOIS
Section cadastrale	DL 86
Données GPS	Latitude 48.953561 - Longitude 2.519436
Désignation du vendeur	KOUYATE née SANOGO
Désignation de l'acquéreur	

RÉFÉRENCES

Seules sont concernées les ICPE suivies par les DREAL (Directions régionales de l'environnement, de l'aménagement et du logement) pour la majorité des établissements industriels et les DD(CS)PP (Directions départementales (de la cohésion sociale et) de la protection des populations) pour les établissements agricoles, les abattoirs et les équarrissages et certaines autres activités agroalimentaires, avec distinction en attribut du type d'ICPE (SEVESO, IPPC, Silo, Carrière, Autres), de l'activité principale et des rubriques de la nomenclature des installations classées pour lesquelles l'établissement industriel est autorisé.

GÉNÉALOGIE

Cette base contient les installations soumises à autorisation ou à enregistrement (en construction, en fonctionnement ou en cessation d'activité). Les données proviennent d'une extraction de la base de données fournie par le Ministère de l'écologie, du développement durable et de l'énergie (MEDDE) et la géolocalisation est effectuée sur la base des coordonnées Lambert indiquées dans l'extraction.

QUALITÉ DES DONNÉES

Le niveau de précision de la localisation indiqué en attribut pour chaque ICPE est variable ; Elles peuvent être localisées au Centre de la commune concernée, à l'adresse postale, à leurs coordonnées précises ou leur valeur initiale.

*** Ce présent document n'a pour but que de communiquer, A TITRE INFORMATIF, à les informations rendues publiques par l'Etat.**

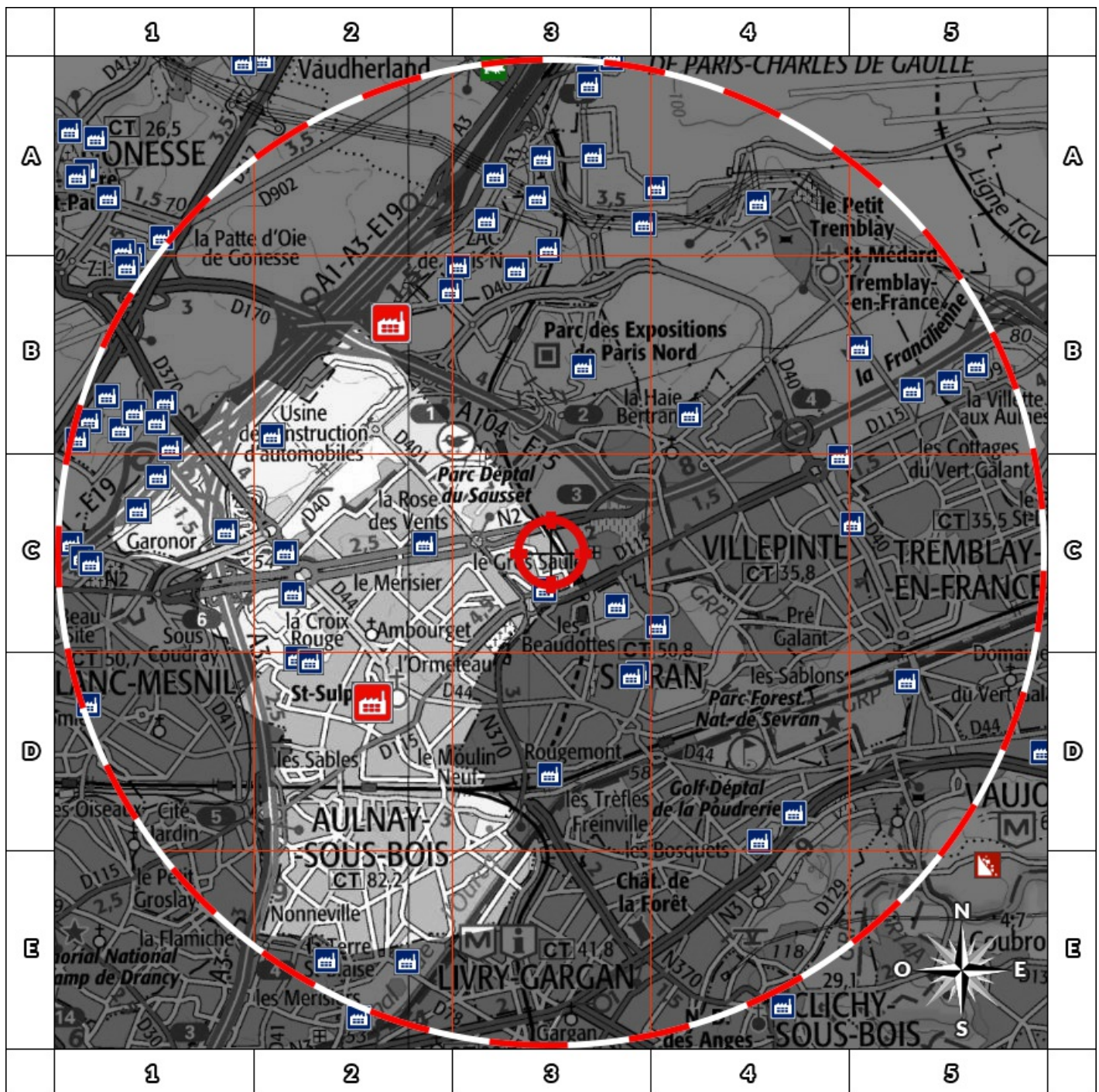
**** Media Immo réalise, sous sa seule responsabilité, l'ICPE du client. Ceci sous couvert que les informations de localisation du bien transmises par le client soient exactes et que les informations obtenues sur les bases de données soient à jour.**

SOMMAIRE

Synthèse des Installations Classées pour la Protection de l'Environnement
Cartographie des ICPE
Inventaire des ICPE

Cartographie des ICPE

Commune de AULNAY-SOUS-BOIS



2000m

















- | | |
|---|---|
|  Usine Seveso |  Elevage de porc |
|  Usine non Seveso |  Elevage de bovin |
|  Carrière |  Elevage de volaille |
|  Emplacement du bien |  Zone de 500m autour du bien |

Retrouvez sur cette cartographie un inventaire des Installations Classées pour le Protection de l'Environnement situées à moins de 500m du bien représentées par les pictos      et .

Chacun de ces pictos est détaillé sur la page suivante grâce à sa lettre et son numéro (A2, B4, ...) qui vous aideront à vous repérer sur la carte.

Inventaire des ICPE


Commune de AULNAY-SOUS-BOIS

Repère	Situation	Nom	Adresse	Etat d'activité Régime	Seveso Priorité Nationale
ICPE situées à moins de 5000m du bien					
	Adresse Postale	EVA INDUSTRIES	Z.I DES MARDELLES 93600 AULNAY SOUS BOIS	En fonctionnement Autorisation	Non Seveso NON
	Adresse Postale	AULNAY ENERGIE SERVICES	5 RUE DU DOCTEUR FLEMING 93600 AULNAY SOUS BOIS	En fonctionnement Autorisation	Non Seveso NON
	Coordonnées Précises	AULNAY 3000	6 RUE ABRAHAM DUQUESNE 93600 AULNAY SOUS BOIS	En fonctionnement Autorisation	Non Seveso NON
	Adresse Postale	SOPROREAL	1 RUE BLAISE PASCAL 137 RUE JACQUES DUCLOS 93600 AULNAY SOUS BOIS	En fonctionnement Autorisation	Non Seveso NON
	Coordonnées Précises	MA FRANCE	BOULEVARD ANDRE CITROEN BP 55 93602 AULNAY SOUS BOIS	En fonctionnement Autorisation	Non Seveso NON
	Adresse Postale	LOGICOR Loren GARONOR II	AUTOROUTE A1 ET A3 93600 AULNAY SOUS BOIS	En fonctionnement Autorisation	Non Seveso NON
	Adresse Postale	CARON LAFORGUE	5 RUE NICEPHORE NIEPCE 93600 AULNAY SOUS BOIS	En fonctionnement Autorisation	Non Seveso NON
	Adresse Postale	JSBF Aulnay ex PERCIER	18 RUE LEON JOUHAUD 93600 AULNAY SOUS BOIS	En fonctionnement Autorisation	Non Seveso NON
	Adresse Postale	DOCKS LIMEL BREVANNES	Site du Pont Yblon Chemin des Postes - RN 370 93600 AULNAY SOUS BOIS	En fonctionnement Autorisation	Non Seveso NON
	Adresse Postale	PROLOGIS FRANCE CL XVI EURL	AUTOROUTE A1 BATIMENT 25 26 93600 AULNAY SOUS BOIS	En fonctionnement Enregistrement	Non Seveso NON
	Adresse Postale	ELIDEC	44 rue Maurice de Broglie ZAC des Mardelles Bâtiment 7 93600 AULNAY SOUS BOIS	En cessation d'activité INCONNU	Non Seveso NON
	Centre de la commune	ID Logistics france	boulevard andré citroën 93600 AULNAY SOUS BOIS	En construction INCONNU	Non Seveso NON
	Centre de la commune	SCI SEGRO Logisitics Park Aulnay	Boulevard André Citroën 93600 AULNAY SOUS BOIS	En construction Autorisation	Non Seveso NON
	Centre de la commune	SOGEG	5 RUE GASPARD MONGE 93600 AULNAY SOUS BOIS	En cessation d'activité INCONNU	Non Seveso NON
	Coordonnées Précises	PARINOR - SDC -GALERIE COMMERCANTE	ZI LE HAUT DE GALY ZAC PARINOR 93606 AULNAY SOUS BOIS	En fonctionnement Enregistrement	Non Seveso NON
	Centre de la commune	CARREFOUR SUPPLY CHAIN	Site PSA Boulevard Citroën 93600 AULNAY SOUS BOIS	En construction Autorisation	Seveso Seuil Bas NON

Nom	Adresse	Etat d'activité Régime	Seveso Priorité Nationale
ICPE situées à plus de 5000m du bien			
Aucun ICPE à plus de 5000m du bien sur la commune AULNAY-SOUS-BOIS			

Etat des nuisances sonores aériennes

En application des articles L 112-3 et L 112-9 du Code de l'Urbanisme



Réalisé en ligne* par	ARIANE ENVIRONNEMENT
Numéro de dossier	KOUYATE/AULNAY-SOUS-BOIS/2020/2395
Date de réalisation	21/07/2020

Localisation du bien	8 allée du Docteur Schalow 93600 AULNAY-SOUS-BOIS
Section cadastrale	DL 86
Données GPS	Latitude 48.953561 - Longitude 2.519436

Désignation du vendeur	
Désignation de l'acquéreur	

* Media Immo réalise, sous sa seule responsabilité, l'ENSA du client. Ceci sous couvert que les informations de localisation du bien transmises par le client soient exactes et que les informations obtenues sur les bases de données soient à jour.

EXPOSITION DE L'IMMEUBLE AU REGARD D'UN OU PLUSIEURS PLANS D'EXPOSITION AU BRUIT

Non exposé	000 DL 86
------------	-----------

SOMMAIRE

Synthèse de votre Etat des Nuisances Sonores Aériennes
Imprimé Officiel (feuille rose/violette)
Cartographie
Prescriptions d'Urbanisme applicables dans les zones de bruit des Aérodrômes

Etat des nuisances sonores aériennes

En application des articles L 112-3 et L 112-9 du Code de l'Urbanisme

Les zones de bruit des plans d'exposition au bruit constituent des servitudes d'urbanisme (art. L. 112-3 du code de l'urbanisme) et doivent à ce titre être notifiées à l'occasion de toute cession, location ou construction immobilière.

Cet état est établi sur la base des informations mises à disposition par arrêté préfectoral

n°

du

mis à jour le

Adresse de l'immeuble

8 allée du Docteur Schalow
93600 AULNAY-SOUS-BOIS

Cadastre

DL 86

Situation de l'immeuble au regard d'un ou plusieurs plans d'exposition au bruit (PEB)

■ L'immeuble est situé dans le périmètre d'un PEB

¹ oui non

révisé

approuvé

date

¹ si oui, nom de l'aérodrome :

> L'immeuble est concerné par des prescriptions de travaux d'insonorisation

² oui non

² si oui, les travaux prescrits ont été réalisés

oui non

■ L'immeuble est situé dans le périmètre d'un autre PEB

¹ oui non

révisé

approuvé

date

¹ si oui, nom de l'aérodrome :

Situation de l'immeuble au regard du zonage d'un plan d'exposition au bruit

> L'immeuble se situe dans une zone de bruit d'un plan d'exposition au bruit définie comme :

zone A ¹
forte

zone B ²
forte

zone C ³
modérée

zone D ⁴

¹ (intérieur de la courbe d'indice Lden 70)

² (entre la courbe d'indice Lden 70 et une courbe choisie entre Lden 65 et 62)

³ (entre la limite extérieure de la zone B et la courbe d'indice Lden choisie entre 57 et 55)

⁴ (entre la limite extérieure de la zone C et la courbe d'indice Lden 50). Cette zone n'est obligatoire que pour les aérodromes mentionnés au I de l'article 1609 quaterbis A du code général des impôts (et sous réserve des dispositions de l'article L. 112-9 du code de l'urbanisme pour les aérodromes dont le nombre de créneaux horaires attribuables fait l'objet d'une limitation réglementaire sur l'ensemble des plages horaires d'ouverture).

Nota bene : Lorsque le bien se situe sur 2 zones, il convient de retenir la zone de bruit la plus importante.

Documents de référence permettant la localisation de l'immeuble au regard des nuisances prises en compte

Consultation en ligne sur <https://www.geoportail.gouv.fr/donnees/plan-dexposition-au-bruit-peb>
Plan disponible en Prefecture et/ou en Mairie de AULNAY-SOUS-BOIS

Vendeur - Acquéreur

Vendeur

Acquéreur

Date

21/07/2020

Fin de validité

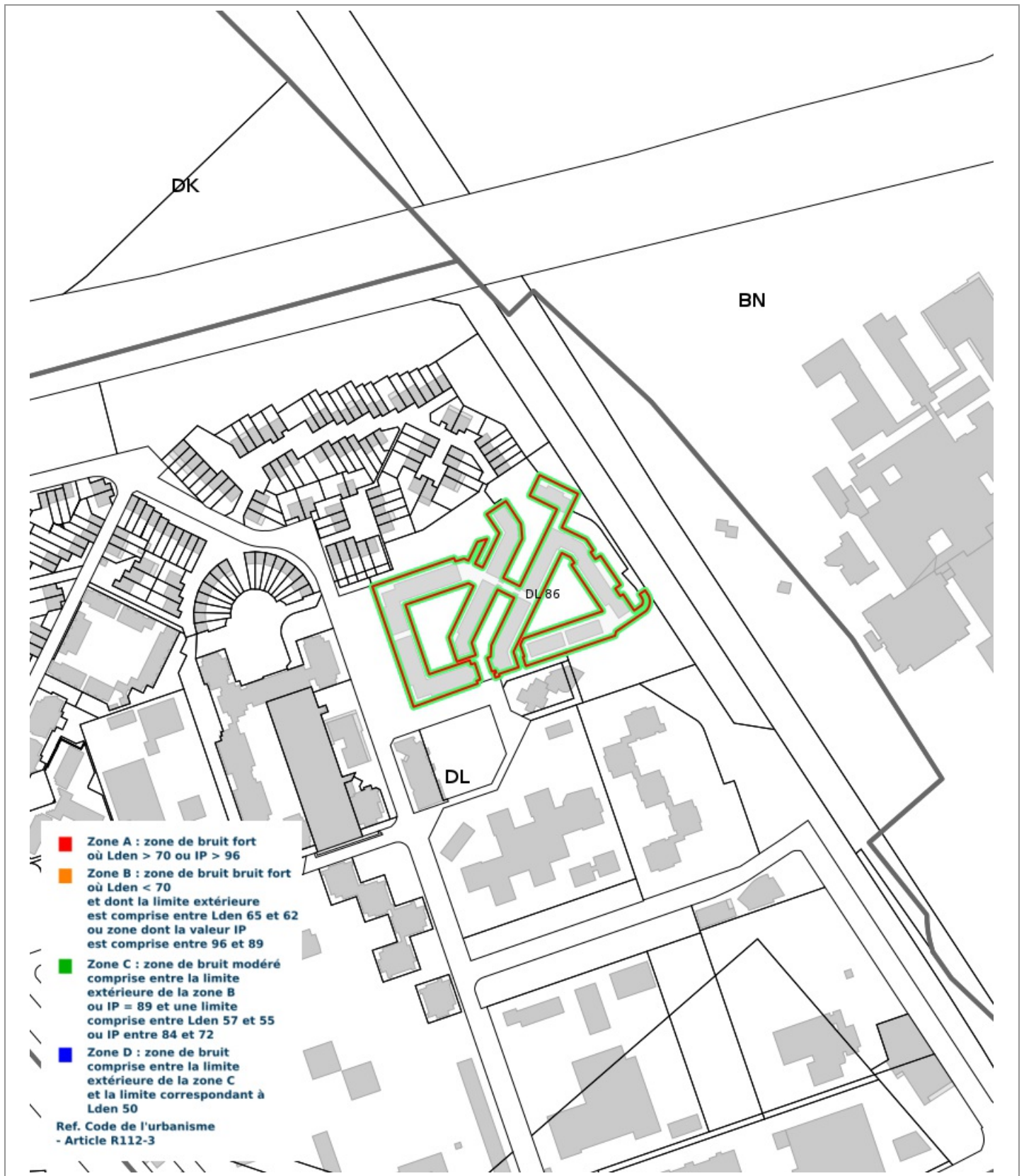
21/01/2021

Cet état, à remplir par le vendeur ou le bailleur, est destiné à être intégré au dossier de diagnostics technique - DDT (annexé, selon le cas, à la promesse de vente ou, à défaut de promesse, à l'acte authentique de vente et au contrat de location ou annexé à ces actes si la vente porte sur un immeuble non bâti) et à être annexé à l'acte authentique de vente et, le cas échéant, au contrat préliminaire en cas de vente en l'état futur d'achèvement.

Information sur les nuisances sonores aériennes. Pour en savoir plus, consultez le site Internet du ministère de la transition écologiques et solidaire
<https://www.ecologie-solidaire.gouv.fr/>

L'édition et la diffusion de ce document implique l'acceptation des Conditions Générales de Vente, disponibles sur le site <https://www.naturalsrisks.com>
© 2020 Media Immo. Siège social : 124 rue Louis Baudoin 91100 CORBEIL ESSONNES - RCS EVRY 750 675 613 - RCP GENERALI N°AP 559 256

Cartographie du Plan d'Exposition au Bruit



Prescriptions d'Urbanisme applicables dans les zones de bruit des Aérodrômes



PRESCRIPTIONS D'URBANISME APPLICABLES DANS LES ZONES DE BRUIT DES AERODROMES

CONSTRUCTIONS NOUVELLES	ZONE A	ZONE B	ZONE C	ZONE D
Logements nécessaires à l'activité de l'aérodrome, hôtels de voyageurs en transit				
Logements de fonction nécessaires aux activités industrielles ou commerciales admises dans la zone	dans les secteurs déjà urbanisés			
Immeubles d'habitation directement liés ou nécessaires à l'activité agricole	dans les secteurs déjà urbanisés			
Immeubles d'habitation directement liés ou nécessaires à l'activité aéronautique	s'ils ne peuvent être localisés ailleurs			
Constructions à usage industriel, commercial et agricole	s'ils ne risquent pas d'entraîner l'implantation de population permanente			
Equipements publics ou collectifs	s'ils sont nécessaires à l'activité aéronautique ou indispensables aux populations existantes			
Maisons d'habitation individuelles non groupées			si secteur d'accueil déjà urbanisé et desservi par équipements publics sous réserve d'un faible accroissement de la capacité d'accueil	
Immeubles collectifs à usage d'habitation				
Habitat groupé (lotissement, ...) parcs résidentiels de loisirs				

HABITAT EXISTANT	ZONE A	ZONE B	ZONE C	ZONE D
Opérations de rénovation, de réhabilitation, d'amélioration, d'extension mesurée ou de reconstruction des constructions existantes	sous réserve de ne pas accroître la capacité d'accueil d'habitants exposés aux nuisances			
Opérations de réhabilitation et de réaménagement urbain pour permettre le renouvellement urbain des quartiers ou villages existants			si elles n'entraînent pas d'augmentation de la population soumise aux nuisances sonores	

CONSTRUCTIONS NOUVELLES ET HABITAT EXISTANT		
autorisé sous réserve de mesures d'isolation acoustique	autorisé sous conditions	Non autorisé

© DGAC 2004



ATTESTATION SUR L'HONNEUR réalisée pour le dossier n° **KOUYATE/AULNAY-SOUS-BOIS/2020/2395** relatif à l'immeuble bâti visité situé au : 8 allée du Docteur Schalow 93600 AULNAY-SOUS-BOIS.

Je soussigné, **RIBEIRO Rui**, technicien diagnostiqueur pour la société **Ariane Environnement** atteste sur l'honneur être en situation régulière au regard de l'article L.271-6 du Code de la Construction, à savoir :

- Disposer des compétences requises pour effectuer les états, constats et diagnostics composant le dossier, ainsi qu'en atteste mes certifications de compétences :

Prestations	Nom du diagnostiqueur	Entreprise de certification	N° Certification	Echéance certif
Amiante	RIBEIRO Rui	DEKRA Certification	DTI2094	23/07/2022
DPE	RIBEIRO Rui	DEKRA Certification	DTI2094	12/12/2022
Gaz	RIBEIRO Rui	DEKRA Certification	DTI2094	12/11/2022
Electricité	RIBEIRO Rui	DEKRA Certification	DTI2094	27/10/2023
Plomb	RIBEIRO Rui	DEKRA Certification	DTI2094	13/11/2022
Termites	RIBEIRO Rui	DEKRA Certification	DTI2094	12/12/2023

- Avoir souscrit à une assurance (ALLIANZ EUROCOURTAGE n° 80810745 valable jusqu'au 30/09/2020) permettant de couvrir les conséquences d'un engagement de ma responsabilité en raison de mes interventions.
- N'avoir aucun lien de nature à porter atteinte à mon impartialité et à mon indépendance ni avec le propriétaire ou son mandataire, ni avec une entreprise pouvant réaliser des travaux sur les ouvrages, installations ou équipements pour lesquels il m'est demandé d'établir les états, constats et diagnostics composant le dossier.
- Disposer d'une organisation et des moyens (en matériel et en personnel) appropriés pour effectuer les états, constats et diagnostics composant le dossier.

Fait à **VILLEMOMBLE**, le **08/07/2020**

Signature de l'opérateur de diagnostics :

Ariane Environnement

SARL CPEF
16 avenue de Fredy, 93250, Villemomble
ariane.environnement@hotmail.fr
RCS BOBIGNY : 452 900 202
CODE NAF : 7120B

Article L271-6 du Code de la Construction et de l'habitation

« Les documents prévus aux 1° à 4° et au 6° de l'article L. 271-4 sont établis par une personne présentant des garanties de compétence et disposant d'une organisation et de moyens appropriés. Cette personne est tenue de souscrire une assurance permettant de couvrir les conséquences d'un engagement de sa responsabilité en raison de ses interventions. Elle ne doit avoir aucun lien de nature à porter atteinte à son impartialité et à son indépendance ni avec le propriétaire ou son mandataire qui fait appel à elle, ni avec une entreprise pouvant réaliser des travaux sur les ouvrages, installations ou équipements pour lesquels il lui est demandé d'établir l'un des documents mentionnés au premier alinéa. Un décret en Conseil d'Etat définit les conditions et modalités d'application du présent article. »

Article L271-3 du Code de la Construction et de l'habitation

« Lorsque le propriétaire charge une personne d'établir un dossier de diagnostic technique, celle-ci lui remet un document par lequel elle atteste sur l'honneur qu'elle est en situation régulière au regard des articles L.271-6 et qu'elle dispose des moyens en matériel et en personnel nécessaires à l'établissement des états, constats et diagnostics composant le dossier. »

CERTIFICAT

D E C O M P E T E N C E S

Diagnostiqueur immobilier certifié

DEKRA CERTIFICATION SAS certifie que Monsieur

Rui RIBEIRO

est titulaire du certificat de compétences N°DTI2094 pour :

	DU	AU
- Constat de Risque d'Exposition au Plomb	14/11/2017	13/11/2022
- Diagnostic amiante sans mention	24/07/2017	23/07/2022
- Diagnostic amiante avec mention	24/07/2017	23/07/2022
- Etat relatif à la présence de termites (France Métropolitaine)	13/12/2017	12/12/2022
- Diagnostic de performance énergétique	13/12/2017	12/12/2022
- Diagnostic de performance énergétique tous types de bâtiments	13/12/2017	12/12/2022
- Etat relatif à l'installation intérieure de gaz	13/11/2017	12/11/2022
- Etat relatif à l'installation intérieure d'électricité	28/10/2018	27/10/2023

Ces compétences répondent aux exigences de compétences définies en vertu du code de la construction et de l'habitation (art. L.271-4 et suivants, R.271-1 et suivants ainsi que leurs arrêtés d'application*) pour les diagnostics réglementaires. La preuve de conformité a été apportée par l'évaluation de certification. Ce certificat est valable à condition que les résultats des divers audits de surveillance soient pleinement satisfaisants.

* Arrêté du 21 novembre 2006 définissant les critères de certification des compétences des personnes physiques opérateurs des constats de risque d'exposition au plomb ou agréées pour réaliser des diagnostics plomb dans les immeubles d'habitation et les critères d'accréditation des organismes de certification modifié par l'arrêté du 7 décembre 2011 ; Arrêté du 25 juillet 2016 définissant les critères de certification des compétences des personnes physiques opérateurs de réparation et d'évaluation périodique de l'état de conservation des matériaux et produits contenant de l'amiante, et d'examen visuel après travaux dans les immeubles bâtis et les critères d'accréditation des organismes de certification ; Arrêté du 30 octobre 2006 définissant les critères de certification des compétences des personnes physiques réalisant l'état relatif à la présence de termites dans le bâtiment et les critères d'accréditation des organismes de certification modifié par les arrêtés des 14 décembre 2009 et du 7 décembre 2011 ; Arrêté du 16 octobre 2006 définissant les critères de certification des compétences des personnes physiques réalisant le diagnostic de performance énergétique ou l'attestation de prise en compte de la réglementation thermique et les critères d'accréditation des organismes de certification modifié par les arrêtés des 08 décembre 2009 et du 13 décembre 2011 ; Arrêté du 6 avril 2007 définissant les critères de certification des compétences des personnes physiques réalisant l'état de l'installation intérieure de gaz et les critères d'accréditation des organismes de certification modifié par les arrêtés des 15 décembre 2009 et 15 décembre 2011 ; Arrêté du 8 juillet 2008 définissant les critères de certification des compétences des personnes physiques réalisant l'état de l'installation intérieure d'électricité et les critères d'accréditation des organismes de certification modifié par les arrêtés des 10 décembre 2009 et 2 décembre 2011.



Le Directeur Général, Yvan MAINGUY
Bagneux, le 26/10/2018



Numéro d'accréditation :
4-0081
Portée disponible
sur www.cofrac.fr

Le non-respect des clauses définies dans les Conditions Générales peuvent rendre ce certificat invalide

Seule la version originale du certificat avec bande argentée à gauche fait foi

ATTESTATION D'ASSURANCE RESPONSABILITE CIVILE PROFESSIONNELLE

Nous soussignés, Cabinet CONDORCET, 2 Rue Grignan – 13001 Marseille, attestons par la présente que la Société :

ARIANE ENVIRONNEMENT
16 AVENUE DE FREDY
93250 VILLEMOMBLE
Siret n°452 900 202 00022

a souscrit auprès de la compagnie ALLIANZ, 1 cours Michelet, CS 30051, 92076 Paris La Défense Cedex, un contrat d'assurances « Responsabilité civile professionnelle Diagnostiqueur Immobilier », sous le numéro N°86517808/ 80810745.

ACTIVITES DECLAREES PAR L'ASSURE : DIAGNOSTIC IMMOBILIER :

Certificat de décence	Diagnostic termites
Diagnostic amiante avant travaux / démolition (NF X46-020)	Dossier technique amiante
Diagnostic amiante avant vente	Etat de l'installation intérieure de l'électricité
Diagnostic Amiante dans les Parties Privatives	Etat des servitudes, risques et d'information sur les sols
Diagnostic de performance énergétique	Exposition au plomb (CREP)
Diagnostic gaz (Hors installation extérieures)	Loi Boutin
Diagnostic plomb Avant vente/Location	Loi Carrez
Diagnostic Technique Global (article L.731-1 du Code de la Construction et de l'Habitation)	Recherche de plomb avant travaux/Démolition
	Risques naturels et technologiques

La garantie du contrat porte exclusivement :

- **Sur les diagnostics et expertises immobiliers désignés ci-dessus,**
- **Et à condition qu'ils et elles soient réalisés par des personnes possédant toutes les certifications correspondantes exigées par la réglementation**

Période de validité : **du 01/10/2019 au 30/09/2020**

L'attestation est valable sous réserve du paiement des cotisations.

La Société ALLIANZ garantit l'Adhérent dans les termes et limites des conditions générales n° COM08813, des conventions spéciales n° DIG20704 et des conditions particulières (feuillelet d'adhésion 80810745), établies sur les bases des déclarations de l'adhérent. Les garanties sont subordonnées au paiement des cotisations d'assurances pour la période de la présente attestation.

Tél. : 09 72 36 90 00

2 rue Grignan 13001 Marseille

contact@cabinetcondorcet.com • www.cabinetcondorcet.com

Service Réclamation : contact@cabinetcondorcet.com - 2 Rue Grignan 13001 Marseille 09 72 36 90 00

SAS au capital de 50 000 € - RCS Marseille 494 253 982 - Immatriculation ORIAS 07 026 627 www.orias.fr - Sous le contrôle de l'ACPR

Autorité de contrôle Prudential et Résolution - 61 Rue Taitbout 75009 Paris


TABLEAU DE GARANTIE

Responsabilité civile « Exploitation »	
Nature des dommages	Montant des garanties
Dommages corporels, matériels et immatériels consécutifs ou non :	9 000 000 € par sinistre
dont :	
- Faute inexcusable :	300 000 € par victime 1 500 000 € par année d'assurance
- Dommages matériels et immatériels consécutifs :	1 500 000 € par sinistre
- Dommages immatériels non consécutifs :	150 000 € par année d'assurance
- Atteintes à l'environnement accidentelles (corporels, matériels et immatériels) :	750 000 € par année d'assurance
- Dommages aux bâtiments loués ou empruntés et à leur contenu	300 000 € par sinistre
Responsabilité civile « Professionnelle » (garantie par Assuré)	
Nature des dommages	Montant des garanties
Dommages corporels, matériels et immatériels consécutifs ou non :	600 000 € par sinistre avec un maximum de 600 000 € par année d'assurance
dont :	
- Destruction ou détérioration des documents et autres supports d'informations confiés à l'Assuré pour l'exécution des prestations, y compris les frais de reconstitution des informations :	30 000 € par sinistre
Défense – Recours	
Défense devant les juridictions civiles, commerciales ou administratives. Défense des intérêts civils devant les juridictions répressives :	Frais à la charge de l'Assureur, sauf dépassement du plafond de garantie en cause.
Recours (préjudices supérieurs à 150 €) :	15 000 € par sinistre

La présente attestation ne peut engager l'assureur en dehors des limites prévues par les clauses et conditions du contrat auxquelles elle se réfère.

Fait à Marseille, le 30 août 2019

POUR LE CABINET CONDORCET



Tél. : 09 72 36 90 00

2 rue Grignan 13001 Marseille

contact@cabinetcondorcet.com • www.cabinetcondorcet.com

Service Réclamation : contact@cabinetcondorcet.com - 2 Rue Grignan 13001 Marseille 09 72 36 90 00

SAS au capital de 50 000 € - RCS Marseille 494 253 982 - Immatriculation ORIAS 07 026 627 www.orias.fr - Sous le contrôle de l'ACPR

Autorité de contrôle Prudential et Résolution - 61 Rue Taitbout 75009 Paris

CERTIFICAT

D E C O M P E T E N C E S

Diagnostiqueur immobilier certifié

DEKRA CERTIFICATION SAS certifie que Monsieur

Rui RIBEIRO

est titulaire du certificat de compétences N°DTI2094 pour :

	DU	AU
- Constat de Risque d'Exposition au Plomb	14/11/2017	13/11/2022
- Diagnostic amiante sans mention	24/07/2017	23/07/2022
- Diagnostic amiante avec mention	24/07/2017	23/07/2022
- Etat relatif à la présence de termites (France Métropolitaine)	13/12/2017	12/12/2022
- Diagnostic de performance énergétique	13/12/2017	12/12/2022
- Diagnostic de performance énergétique tous types de bâtiments	13/12/2017	12/12/2022
- Etat relatif à l'installation intérieure de gaz	13/11/2017	12/11/2022
- Etat relatif à l'installation intérieure d'électricité	28/10/2018	27/10/2023

Ces compétences répondent aux exigences de compétences définies en vertu du code de la construction et de l'habitation (art. L.271-4 et suivants, R.271-1 et suivants ainsi que leurs arrêtés d'application*) pour les diagnostics réglementaires. La preuve de conformité a été apportée par l'évaluation de certification. Ce certificat est valable à condition que les résultats des divers audits de surveillance soient pleinement satisfaisants.

* Arrêté du 21 novembre 2006 définissant les critères de certification des compétences des personnes physiques opérateurs des constats de risque d'exposition au plomb ou agréées pour réaliser des diagnostics plomb dans les immeubles d'habitation et les critères d'accréditation des organismes de certification modifié par l'arrêté du 7 décembre 2011 ; Arrêté du 25 juillet 2016 définissant les critères de certification des compétences des personnes physiques opérateurs de réparation et d'évaluation périodique de l'état de conservation des matériaux et produits contenant de l'amiante, et d'examen visuel après travaux dans les immeubles bâtis et les critères d'accréditation des organismes de certification ; Arrêté du 30 octobre 2006 définissant les critères de certification des compétences des personnes physiques réalisant l'état relatif à la présence de termites dans le bâtiment et les critères d'accréditation des organismes de certification modifié par les arrêtés des 14 décembre 2009 et du 7 décembre 2011 ; Arrêté du 16 octobre 2006 définissant les critères de certification des compétences des personnes physiques réalisant le diagnostic de performance énergétique ou l'attestation de prise en compte de la réglementation thermique et les critères d'accréditation des organismes de certification modifié par les arrêtés des 08 décembre 2009 et du 13 décembre 2011 ; Arrêté du 6 avril 2007 définissant les critères de certification des compétences des personnes physiques réalisant l'état de l'installation intérieure de gaz et les critères d'accréditation des organismes de certification modifié par les arrêtés des 15 décembre 2009 et 15 décembre 2011 ; Arrêté du 8 juillet 2008 définissant les critères de certification des compétences des personnes physiques réalisant l'état de l'installation intérieure d'électricité et les critères d'accréditation des organismes de certification modifié par les arrêtés des 10 décembre 2009 et 2 décembre 2011.



Le Directeur Général, Yvan MAINGUY
Bagneux, le 26/10/2018



Numéro d'accréditation :
4-0081
Portée disponible
sur www.cofrac.fr

Le non-respect des clauses définies dans les Conditions Générales peuvent rendre ce certificat invalide

Seule la version originale du certificat avec bande argentée à gauche fait foi