



# Etat de l'Installation Intérieure de Gaz

Numéro de dossier : AS-5222  
Norme méthodologique employée : AFNOR NF P 45-500 (Janvier 2013)  
Date du repérage : 05/12/2022  
Heure d'arrivée : 13 h 00  
Durée du repérage : 01 h 45

La présente mission consiste à établir l'état de l'installation intérieure de gaz conformément à l'arrêté du 6 avril 2007 modifié, 18 novembre 2013 et 12 février 2014 afin d'évaluer les risques pouvant compromettre la sécurité des personnes, de rendre opérante une clause d'exonération de la garantie du vice caché, en application de l'article 17 de la loi n°2003-08 du 3 janvier 2003, modifié par l'ordonnance n°2005-655 du 8 juin 2005. Cet état de l'installation intérieure de gaz a une durée de validité de 3 ans. En aucun cas, il ne s'agit d'un contrôle de conformité de l'installation vis-à-vis de la réglementation en vigueur.

## A. - Désignation du ou des bâtiments

### Localisation du ou des bâtiments :

Département : ..... **Seine-Saint-Denis**  
Adresse : ..... **57 Allée Richelieu**  
Commune : ..... **93190 LIVRY GARGAN**  
Section cadastrale B, Parcelle(s) n° **1587/2014/2017**  
Désignation et situation du ou des lot(s) de copropriété :  
**Bat. A; Etage RDC, Lot numéro 01/02/03/06/09/10/11/13/14/17**  
Type de bâtiment : ..... **Habitation (partie privative d'immeuble)**  
Nature du gaz distribué : ..... **Gaz naturel**  
Distributeur de gaz : ..... **Engie**  
Installation alimentée en gaz : ..... **OUI**

## B. - Désignation du propriétaire

### Désignation du propriétaire :

Nom et prénom : ..... **Succession [REDACTED]**  
Adresse : ..... **57 Allée Richelieu**  
**93190 LIVRY GARGAN**

### Si le propriétaire n'est pas le donneur d'ordre :

Qualité du donneur d'ordre (sur déclaration de l'intéressé) :  
**Huissier de Justice**  
Nom et prénom : ..... **SCP CHASTANIER ALLENO LAYEC**  
Adresse : ..... **39, Avenue du Président Wilson**  
**93100 MONTREUIL**

### Titulaire du contrat de fourniture de gaz :

Nom et prénom : .....  
Adresse : .....  
N° de téléphone : .....  
Références : ..... **Numéro de compteur : Emplacement non identifiable**

## C. - Désignation de l'opérateur de diagnostic

### Identité de l'opérateur de diagnostic :

Nom et prénom : ..... **SAMSON Alexandre**  
Raison sociale et nom de l'entreprise : ..... **RESAM DIAGNOSTICS**  
Adresse : ..... **95, Avenue Du Président Wilson**  
..... **93100 MONTREUIL**  
Numéro SIRET : ..... **50439497400035**  
Désignation de la compagnie d'assurance : ..... **ALLIANZ**  
Numéro de police et date de validité : ..... **86517808/80810400 - 30/09/2023**

Certification de compétence **CPDI0080** délivrée par : **I.Cert, le 30/05/2018**  
Norme méthodologique employée : ..... **NF P 45-500 (Janvier 2013)**

## D. - Identification des appareils

Liste des installations intérieures gaz (Genre <sup>(1)</sup> , marque, modèle)	Type <sup>(2)</sup>	Puissance en kW	Localisation	Observations : (anomalie, taux de CO mesuré(s), motif de l'absence ou de l'impossibilité de contrôle pour chaque appareil concerné)
Chaudière FRISQUET Modèle: Hydromotrix Installation: NC	Étanche	Non indiquée	Rez de chaussée - Cuisine	Mesure CO : Non réalisée Photo : PhGaz001 Entretien appareil : Non Entretien conduit : Non <b>Partiellement contrôlé car : Appareils d'utilisation présents ne pouvant être mis en marche ou arrêtés par une personne désignée par l'occupant</b>
Table de cuisson WHIRLPOOL Modèle: 4 Feux noire Installation: NC	Non raccordé	Non indiquée	Rez de chaussée - Cuisine	Photo : PhGaz002 <b>Partiellement contrôlé car : Appareils d'utilisation présents ne pouvant être mis en marche ou arrêtés par une personne désignée par l'occupant</b>

(1) Cuisinière, table de cuisson, chauffe-eaux, chaudière, radiateur, ...


(2) Non raccordé — Raccordé — Étanche.


Note : Nous vous rappelons l'obligation d'entretien des appareils et de contrôle de la vacuité des conduits de fumées.

Note 2 : Notre cabinet s'engage à retourner sur les lieux afin de compléter le constat aux installations non contrôlées, dès lors que les dispositions permettant un contrôle des installations concernées auront été prises par le propriétaire ou son mandataire.

Note 3 : Nous attirons votre attention sur le fait que la responsabilité du donneur d'ordre reste pleinement engagée en cas d'accident ou d'incident sur tout ou partie de l'installation, contrôlée ou non.

## E. - Anomalies identifiées

Points de contrôle <sup>(3)</sup> (selon la norme)	Anomalies observées (A1 <sup>(4)</sup> , A2 <sup>(5)</sup> , DGI <sup>(6)</sup> , 32c <sup>(7)</sup> )	Libellé des anomalies et recommandations	Photos
C.7 - 8a1 Robinet de commande d'appareil	A1	Au moins un robinet de commande d'appareil est absent. (Table de cuisson WHIRLPOOL 4 Feux noire)	
C.10 - 15b Raccordement en gaz des appareils par tuyaux non rigides	A1	Le tube souple ou le tuyau flexible n'est pas visitable. (Table de cuisson WHIRLPOOL 4 Feux noire)	
C.14 - 19.1 Ventilation du local - Amenée d'air	A2	19.a1 : le local équipé ou prévu pour un appareil de cuisson seul n'est pas pourvu d'une amenée d'air. (Table de cuisson WHIRLPOOL 4 Feux noire)  Remarques : (Rez de chaussée - Cuisine) Absence d'amenée d'air ; Créer une grille d'amenée d'air ou faire intervenir un installateur gaz qualifié afin de remplacer l'appareil existant par un appareil étanche (Rez de chaussée - Cuisine) Risque(s) constaté(s) : Risque d'intoxication au monoxyde de carbone (CO) causée par une mauvaise combustion	

Points de contrôle <sup>(3)</sup> (selon la norme)	Anomalies observées (A1 <sup>(4)</sup> , A2 <sup>(5)</sup> , DGI <sup>(6)</sup> , 32c <sup>(7)</sup> )	Libellé des anomalies et recommandations	Photos
C.15 - 20.7 Ventilation du local - Sortie d'air	A1	<p>La sortie d'air du local équipé ou prévu pour un appareil d'utilisation est constituée par un dispositif de ventilation mécanique (hotte avec ventilateur d'extraction intégré ou non) ne répondant pas aux critères d'installation. (Table de cuisson WHIRLPOOL 4 Feux noire)</p> <p>Remarques : (Rez de chaussée - Cuisine) La hotte avec ventilateur d'extraction (intégré ou non) constituant l'unique sortie d'air n'est pas raccordée sur l'extérieur ; raccorder la hotte sur l'extérieur soit par un passage direct soit par l'intermédiaire d'un conduit ou créer une autre sortie d'air permanente, directe ou indirecte (Rez de chaussée - Cuisine)</p>	

- (3) Point de contrôle selon la norme utilisée.  
 (4) A1 : L'installation présente une anomalie à prendre en compte lors d'une intervention ultérieure sur l'installation  
 (5) A2 : L'installation présente une anomalie dont le caractère de gravité ne justifie pas que l'on interrompe aussitôt la fourniture du gaz, mais est suffisamment importante pour que la réparation soit réalisée dans les meilleurs délais.  
 (6) DGI : (Danger Grave et Immédiat) L'installation présente une anomalie suffisamment grave pour que l'opérateur de diagnostic interrompe aussitôt l'alimentation en gaz jusqu'à suppression du ou des défauts constituant la source du danger.  
 (7) 32c : la chaudière est de type VMC GAZ et l'installation présente une anomalie relative au dispositif de sécurité collective (DSC) qui justifie une intervention auprès du syndic ou du bailleur social par le distributeur de gaz afin de s'assurer de la présence du dispositif, de sa conformité et de son bon fonctionnement.

Note : Nous vous rappelons que la responsabilité de l'opérateur de diagnostic est limitée aux points effectivement vérifiés et que les contrôles réalisés ne préjugent pas de la conformité de l'installation

## F. - Identification des bâtiments et parties du bâtiment (pièces et volumes) n'ayant pu être contrôlés et motif :

### Sous-Sol - Caves (Non localisés)

Nota : Nous attirons votre attention sur le fait que la responsabilité du donneur d'ordre reste pleinement engagée en cas d'accident ou d'incident sur tout ou partie de l'installation présente dans des bâtiments, parties du bâtiment n'ayant pu être contrôlés.

## G. - Constatations diverses

### Commentaires :

- Attestation de contrôle de moins d'un an de la vacuité des conduits de fumées non présentée
- Justificatif d'entretien de moins d'un an de la chaudière non présenté
- Le conduit de raccordement n'est pas visitable

### Documents remis par le donneur d'ordre à l'opérateur de repérage :

Néant

### Observations complémentaires :

Néant

### Conclusion :

- L'installation ne comporte aucune anomalie.
- L'installation comporte des anomalies de type A1 qui devront être réparées ultérieurement.
- L'installation comporte des anomalies de type A2 qui devront être réparées dans les meilleurs délais.
- L'installation comporte des anomalies de type DGI qui devront être réparées avant remise en service.

L'installation comporte une anomalie 32c qui devra faire l'objet d'un traitement particulier par le syndic ou le bailleur social sous le contrôle du distributeur de gaz.

## H. - Actions de l'opérateur de diagnostic en cas de DGI

- Fermeture totale avec pose d'une étiquette signalant la condamnation de l'installation de gaz  
ou
- Fermeture partielle avec pose d'une étiquette signalant la condamnation d'un appareil ou d'une partie de l'installation
- Transmission au Distributeur de gaz par courrier des informations suivantes :
- référence du contrat de fourniture de gaz, du Point de Comptage Estimation, du Point de Livraison ou du numéro de compteur ;
  - codes des anomalies présentant un Danger Grave et Immédiat (DGI).
- Remise au client de la « fiche informative distributeur de gaz » remplie.

## I. - Actions de l'opérateur de diagnostic en cas d'anomalie 32c

- Transmission au Distributeur de gaz par courrier de la référence du contrat de fourniture de gaz, du Point de Comptage Estimation, du Point de Livraison ou du numéro de compteur ;
- Remise au syndic ou au bailleur social de la « fiche informative distributeur de gaz » remplie. ;

**Nota :** *Le présent rapport est établi par une personne dont les compétences sont certifiées par I.Cert - Centre Alphasis - Bâtiment K - Parc d'affaires - Espace Performance 35760 SAINT GREGOIRE (détail sur [www.info-certif.fr](http://www.info-certif.fr))*

Dates de visite et d'établissement de l'état de l'installation gaz :

Visite effectuée le **05/12/2022**.

Fait à **MONTREUIL**, le **05/12/2022**

Par : **SAMSON Alexandre**



SAMSON Alexandre  
06.23.86.73.72

Signature du représentant :

--

## Annexe - Croquis de repérage

Aucun schéma de repérage n'a été joint à ce rapport.

Annexe - Photos



Photo n° PhGaz001  
Localisation : Rez de chaussée - Cuisine  
Chaudière FRISQUET (Type : Etanche)



Photo n° PhGaz002  
Localisation : Rez de chaussée - Cuisine  
Table de cuisson WHIRLPOOL (Type : Non raccordé)



Photo n° PhGaz003  
20.7 : la sortie d'air du local équipé ou prévu pour un appareil d'utilisation est constituée par un dispositif de ventilation mécanique (hotte avec ventilateur d'extraction intégré ou non) ne répondant pas aux critères d'installation. (Rez de chaussée - Cuisine)  
La hotte avec ventilateur d'extraction (intégré ou non) constituant l'unique sortie d'air n'est pas raccordée sur l'extérieur; raccorder la hotte sur l'extérieur soit par un passage direct soit par l'intermédiaire d'un conduit ou créer une autre sortie d'air permanente, directe ou indirecte



Photo n° PhGaz004

19.a1 : le local équipé ou prévu pour un appareil de cuisson seul n'est pas pourvu d'une amenée d'air. (Rez de chaussée - Cuisine)  
Absence d'amenée d'air; Créer une grille d'amenée d'air ou faire intervenir un installateur gaz qualifié afin de remplacer l'appareil existant par un appareil étanche

**Annexe - Règles élémentaires de sécurité et d'usage à respecter (liste non exhaustive)**

Les accidents dus aux installations gaz, tout en restant peu nombreux, sont responsables d'un nombre important de victimes. La vétusté des installations, l'absence d'entretien des appareils et certains comportements imprudents sont des facteurs de risque : 98 % des accidents, fuites et explosions sont recensés dans les installations intérieures.

Les intoxications oxycarbonées et les explosions font un grand nombre de victimes qui décèdent ou gardent des séquelles et handicaps à long terme.

Quels sont les moyens de prévention des accidents liés aux installations intérieures gaz ?

Pour prévenir les accidents liés aux installations intérieures gaz, il est nécessaire d'observer quelques règles de base :

- Renouvelez le tuyau de raccordement de la cuisinière ou de la bouteille de gaz régulièrement et dès qu'il est fissuré,
- Faire ramoner les conduits d'évacuation des appareils de chauffage et de cheminée régulièrement,
- Faire entretenir et contrôler régulièrement les installations intérieures de gaz par un professionnel.

Mais il s'agit également d'être vigilant, des gestes simples doivent devenir des automatismes :

- ne pas utiliser les produits aérosols ou les bouteilles de camping-gaz dans un espace confiné, près d'une source de chaleur,
- fermer le robinet d'alimentation de votre cuisinière après chaque usage et vérifiez la date de péremption du tuyau souple de votre cuisinière ou de votre bouteille de gaz,
- assurer une bonne ventilation de votre logement, n'obstruer pas les bouches d'aération,
- sensibiliser les enfants aux principales règles de sécurité des appareils gaz.

Quelle conduite adopter en cas de fuite de gaz ?

Lors d'une fuite de gaz, il faut éviter tout risque d'étincelle qui entraînerait une explosion :

- ne pas allumer la lumière, ni toucher aux interrupteurs, ni aux disjoncteurs,
- ne pas téléphoner de chez vous, que ce soit avec un téléphone fixe ou un portable,
- ne pas prendre l'ascenseur mais les escaliers,
- une fois à l'extérieur, prévenir les secours

Pour aller plus loin : <http://www.developpement-durable.gouv.fr>



## Etat de l'Installation Intérieure d'Electricité

Numéro de dossier : AS-5222  
Date du repérage : 05/12/2022  
Heure d'arrivée : 13 h 00  
Durée du repérage : 01 h 45

La présente mission consiste, suivant l'arrêté du 28 septembre 2017 et du 4 avril 2011, à établir un état de l'installation électrique, en vue d'évaluer les risques pouvant porter atteinte à la sécurité des personnes. (Application des articles L. 134-7, R134-10 et R134-11 du code de la construction et de l'habitation). En aucun cas, il ne s'agit d'un contrôle de conformité de l'installation vis-à-vis de la réglementation en vigueur. Cet état de l'installation intérieure d'électricité a une durée de validité de 3 ans.

### 1. - Désignation et description du local d'habitation et de ses dépendances

*Localisation du local d'habitation et de ses dépendances :*

Type d'immeuble : ..... **Appartement**  
Adresse : ..... **57 Allée Richelieu**  
Commune : ..... **93190 LIVRY GARGAN**  
Département : ..... **Seine-Saint-Denis**  
Référence cadastrale : ..... **Section cadastrale B, Parcelle(s) n° 1587/2014/2017, identifiant fiscal : NC**

*Désignation et situation du ou des lot(s) de copropriété :*

**Bat. A; Etage RDC, Lot numéro 01/02/03/06/09/10/11/13/14/17**  
Périmètre de repérage : ..... **Ensemble des parties privatives**  
Année de construction : ..... **< 1949**  
Année de l'installation : ..... **> 15 ans**  
Distributeur d'électricité : ..... **nc**  
Parties du bien non visitées : ..... **Sous-Sol - Caves (Non localisés)**

### 2. - Identification du donneur d'ordre

*Identité du donneur d'ordre :*

Nom et prénom : ..... **SCP CHASTANIER ALLENO LAYEC**  
Adresse : ..... **39, Avenue du Président Wilson**  
**93100 MONTREUIL**  
Téléphone et adresse internet : . **Non communiquées**  
Qualité du donneur d'ordre (sur déclaration de l'intéressé) : **Huissier de Justice**

*Propriétaire du local d'habitation et de ses dépendances:*

Nom et prénom : ..... **[REDACTED]**  
Adresse : ..... **57 Allée Richelieu**  
**93190 LIVRY GARGAN**

### 3. - Identification de l'opérateur ayant réalisé l'intervention et signé le rapport

*Identité de l'opérateur de diagnostic :*

Nom et prénom : ..... **SAMSON Alexandre**  
Raison sociale et nom de l'entreprise : ..... **RESAM DIAGNOSTICS**  
Adresse : ..... **95, Avenue Du Président Wilson**  
**93100 MONTREUIL**  
Numéro SIRET : ..... **50439497400035**  
Désignation de la compagnie d'assurance : **ALLIANZ**  
Numéro de police et date de validité : ..... **86517808/80810400 - 30/09/2023**

Le présent rapport est établi par une personne dont les compétences sont certifiées par **I.Cert** le **30/10/2018** jusqu'au **29/10/2023**. (Certification de compétence **CPDI0080**)

#### 4. – Rappel des limites du champ de réalisation de l'état de l'installation intérieure d'électricité

L'état de l'installation intérieure d'électricité porte sur l'ensemble de l'installation intérieure d'électricité à basse tension des locaux à usage d'habitation située en aval de l'appareil général de commande et de protection de cette installation. Il ne concerne pas les matériels d'utilisation amovibles, ni les circuits internes des matériels d'utilisation fixes, destinés à être reliés à l'installation électrique fixe, ni les installations de production ou de stockage par batteries d'énergie électrique du générateur jusqu'au point d'injection au réseau public de distribution d'énergie ou au point de raccordement à l'installation intérieure. Il ne concerne pas non plus les circuits de téléphonie, de télévision, de réseau informatique, de vidéophonie, de centrale d'alarme, etc., lorsqu'ils sont alimentés en régime permanent sous une tension inférieure ou égale à 50 V en courant alternatif et 120 V en courant continu.

L'intervention de l'opérateur réalisant l'état de l'installation intérieure d'électricité ne porte que sur les constituants visibles, visitables, de l'installation au moment du diagnostic. Elle s'effectue sans démontage de l'installation électrique (hormis le démontage des capots des tableaux électriques lorsque cela est possible) ni destruction des isolants des câbles.

Des éléments dangereux de l'installation intérieure d'électricité peuvent ne pas être repérés, notamment :

- les parties de l'installation électrique non visibles (incorporées dans le gros œuvre ou le second œuvre ou masquées par du mobilier) ou nécessitant un démontage ou une détérioration pour pouvoir y accéder (boîtes de connexion, conduits, plinthes, goulottes, huisseries, éléments chauffants incorporés dans la maçonnerie, luminaires des piscines plus particulièrement) ;
- les parties non visibles ou non accessibles des tableaux électriques après démontage de leur capot ;
- inadéquation entre le courant assigné (calibre) des dispositifs de protection contre les surintensités et la section des conducteurs sur toute la longueur des circuits;

#### 5. – Conclusion relative à l'évaluation des risques pouvant porter atteinte à la sécurité des personnes

- L'installation intérieure d'électricité ne comporte aucune anomalie.
- L'installation intérieure d'électricité comporte une ou des anomalies.

##### **Anomalies avérées selon les domaines suivants :**

- L'appareil général de commande et de protection et de son accessibilité.
- Dispositif de protection différentiel à l'origine de l'installation / Prise de terre et installation de mise à la terre.
- Dispositif de protection contre les surintensités adapté à la section des conducteurs, sur chaque circuit.
- La liaison équipotentielle et installation électrique adaptées aux conditions particulières des locaux contenant une douche ou une baignoire.
- Matériels électriques présentant des risques de contacts directs avec des éléments sous tension - Protection mécanique des conducteurs.
- Matériels électriques vétustes, inadaptés à l'usage.

Domaines	Anomalies
1. L'appareil général de commande et de protection et de son accessibilité	Il n'existe pas de dispositif assurant la coupure d'urgence à l'origine de l' (ou de chaque) installation électrique.
2. Dispositif de protection différentiel à l'origine de l'installation - Installation de mise à la terre	Au moins un socle de prise de courant ne comporte pas de broche de terre. <b><u>(Cette anomalie fait l'objet d'une mesure compensatoire pour limiter le risque de choc électrique)</u></b>
	Au moins un socle de prise de courant comporte une broche de terre non reliée à la terre. <b><u>(Cette anomalie fait l'objet d'une mesure compensatoire pour limiter le risque de choc électrique)</u></b>
3. Dispositif de protection contre les surintensités adapté à la section des conducteurs, sur chaque circuit	Le courant assigné (calibre) de la protection contre les surcharges et courts-circuits d'au moins un circuit n'est pas adapté à la section des conducteurs correspondants.
	A l'intérieur du tableau, la section d'au moins un conducteur alimentant les dispositifs de protection n'est pas adaptée au courant de réglage du disjoncteur de branchement.

Domaines	Anomalies
4. La liaison équipotentielle et installation électrique adaptées aux conditions particulières des locaux contenant une douche ou une baignoire	Local contenant une baignoire ou une douche : l'installation électrique ne répond pas aux prescriptions particulières appliquées à ce local (adéquation entre l'emplacement où est installé le matériel électrique et les caractéristiques de ce dernier – respect des règles de protection contre les chocs électriques liées aux zones).
5. Matériels électriques présentant des risques de contacts directs avec des éléments sous tension - Protection mécanique des conducteurs	L'installation électrique comporte au moins un dispositif de protection avec une partie active nue sous tension accessible. Remarques : Présence de dispositif de protection de matériel électrique présentant des parties actives nues sous tension (manque un cache au tableau électrique) ; Faire intervenir un électricien qualifié afin de remplacer les matériels présentant des parties actives nues sous tension (Rez de chaussée - Cuisine)
	Au moins un conducteur isolé n'est pas placé sur toute sa longueur dans un conduit, une goulotte ou une plinthe ou une huisserie, en matière isolante ou métallique, jusqu'à sa pénétration dans le matériel électrique qu'il alimente. Remarques : Présence de conducteurs électriques non protégés mécaniquement ; Faire intervenir un électricien qualifié afin d'installer des protections mécanique sur les conducteurs non protégés (Rez de chaussée - Salle de bain)

**Anomalies relatives aux installations particulières :**

- Appareils d'utilisation situés dans des parties communes et alimentés depuis la partie privative ou inversement.
- Piscine privée, ou bassin de fontaine

**Informations complémentaires :**

- Socles de prise de courant, dispositif à courant différentiel résiduel à haute sensibilité

Domaines	Informations complémentaires
IC. Socles de prise de courant, dispositif à courant différentiel résiduel à haute sensibilité	L'ensemble de l'installation électrique est protégé par au moins un dispositif différentiel à haute sensibilité $\leq 30$ mA
	L'ensemble des socles de prise de courant est du type à obturateur
	Au moins un socle de prise de courant ne possède pas un puits de 15 mm.

6. – Avertissement particulier

**Points de contrôle n'ayant pu être vérifiés**

Domaines	Points de contrôle
2. Dispositif de protection différentiel à l'origine de l'installation	Emplacement Point à vérifier : Protection de l'ensemble de l'installation
	Caractéristiques techniques Point à vérifier : Liaison de classe II entre le disjoncteur de branchement non différentiel et les bornes aval des dispositifs différentiels protégeant l'ensemble de l'installation
2. Dispositif de protection différentiel à l'origine de l'installation - Prise de terre	Résistance Point à vérifier : Valeur de la résistance de la prise de terre adaptée au( x) dispositif(s) différentiel(s)
2. Dispositif de protection différentiel à l'origine de l'installation - Installation de mise à la terre	Constitution et mise en œuvre Point à vérifier : Qualité satisfaisante des connexions visibles du conducteur de liaison équipotentielle principale sur éléments conducteurs

Domaines	Points de contrôle
3. Dispositif de protection contre les surintensités adapté à la section des conducteurs, sur chaque circuit	Présence Point à vérifier : Présence d'une protection contre les surintensités à l'origine de chaque circuit
	Caractéristiques techniques Point à vérifier : Conducteurs de phase regroupés sous la même protection contre les surintensités en présence de conducteur neutre commun à plusieurs circuits
	Caractéristiques techniques Point à vérifier : Section des conducteurs de la canalisation alimentant le tableau de répartition adaptée au courant de réglage du disjoncteur de branchement
	Interrupteurs généraux et interrupteurs différentiels : courant assigné (calibre) adapté à l'installation électrique Point à vérifier : Courants assignés des interrupteurs différentiels de plusieurs tableaux adaptés.
4. La liaison équipotentielle et installation électrique adaptées aux conditions particulières des locaux contenant une douche ou une baignoire	Continuité Point à vérifier : Continuité satisfaisante de la liaison équipotentielle supplémentaire.
	Caractéristiques techniques Point à vérifier : Section satisfaisante de la partie visible du conducteur de liaison équipotentielle supplémentaire
	Mise en œuvre Point à vérifier : Qualité satisfaisante des connexions du conducteur de la liaison équipotentielle supplémentaire aux éléments conducteurs et masses

**Parties du bien (pièces et emplacements) n'ayant pu être visitées et justification :**

**Sous-Sol - Caves (Non localisés)**

**7. - Conclusion relative à l'évaluation des risques relevant du devoir de conseil de professionnel**

Il est conseillé de faire réaliser, dans les meilleurs délais et par un installateur électricien qualifié, les travaux permettant de lever au moins les anomalies relevées.

Certains points de contrôles n'ont pu être effectués. De ce fait la responsabilité du propriétaire reste pleinement engagée en cas d'accident ou d'incident ayant pour origine une défaillance de toute ou partie de l'installation n'ayant pu être contrôlée

**Constatations supplémentaires :**

Les vérifications et tests de ce diagnostic ont été établis à partir du tableau électrique présent dans la cuisine. Impossible de savoir si il en existe un autre entre le disjoncteur de branchement EDF (non trouvé) et le tableau électrique de la cuisine.

Néant

*Nota : Le présent rapport est établi par une personne dont les compétences sont certifiées par I.Cert - Centre Alphasis - Bâtiment K - Parc d'affaires - Espace Performance 35760 SAINT GREGOIRE (détail sur [www.info-certif.fr](http://www.info-certif.fr))*

Dates de visite et d'établissement de l'état :  
Visite effectuée le : **05/12/2022**  
Etat rédigé à **MONTREUIL**, le **05/12/2022**

Par : **SAMSON Alexandre**



SAMSON Alexandre  
06.23.86.73.72

Signature du représentant :

--

## 8. – Explications détaillées relatives aux risques encourus

**Objectif des dispositions et description des risques encourus**

**Appareil général de commande et de protection** : Cet appareil, accessible à l'intérieur du logement, permet d'interrompre, en cas d'urgence, en un lieu unique, connu et accessible, la totalité de la fourniture de l'alimentation électrique.  
Son absence, son inaccessibilité ou un appareil inadapté ne permet pas d'assurer cette fonction de coupure en cas de danger (risque d'électrisation, voire d'électrocution), d'incendie ou d'intervention sur l'installation électrique.

**Protection différentielle à l'origine de l'installation** : Ce dispositif permet de protéger les personnes contre les risques de choc électrique lors d'un défaut d'isolement sur un matériel électrique.  
Son absence ou son mauvais fonctionnement peut être la cause d'une électrisation, voire d'une électrocution.

**Prise de terre et installation de mise à la terre** : Ces éléments permettent, lors d'un défaut d'isolement sur un matériel électrique, de dévier à la terre le courant de défaut dangereux qui en résulte.  
L'absence de ces éléments ou leur inexistence partielle peut être la cause d'une électrisation, voire d'une électrocution.

**Protection contre les surintensités** : Les disjoncteurs divisionnaires ou coupe-circuits à cartouche fusible, à l'origine de chaque circuit, permettent de protéger les conducteurs et câbles électriques contre les échauffements anormaux dus aux surcharges ou courts-circuits.  
L'absence de ces dispositifs de protection ou leur calibre trop élevé peut être à l'origine d'incendies.

**Liaison équipotentielle dans les locaux contenant une baignoire ou une douche** : Elle permet d'éviter, lors d'un défaut, que le corps humain ne soit traversé par un courant électrique dangereux.  
Son absence privilégie, en cas de défaut, l'écoulement du courant électrique par le corps humain, ce qui peut être la cause d'une électrisation, voire d'une électrocution.

**Règles liées aux zones dans les locaux contenant une baignoire ou une douche** : Les règles de mise en œuvre de l'installation électrique à l'intérieur de tels locaux permettent de limiter le risque de chocs électriques, du fait de la réduction de la résistance électrique du corps humain lorsque celui-ci est mouillé ou immergé.  
Le non-respect de celles-ci peut être la cause d'une électrisation, voire d'une électrocution.

**Matériels électriques présentant des risques de contact direct** : Les matériels électriques dont des parties nues sous tension sont accessibles (matériels électriques anciens, fils électriques dénudés, bornes de connexion non placées dans une boîte équipée d'un couvercle, matériels électriques cassés...) présentent d'importants risques d'électrisation, voire d'électrocution.

**Matériels électriques vétustes ou inadaptés à l'usage** : Ces matériels électriques, lorsqu'ils sont trop anciens, n'assurent pas une protection satisfaisante contre l'accès aux parties nues sous tension ou ne possèdent plus un niveau d'isolement suffisant. Lorsqu'ils ne sont pas adaptés à l'usage que l'on veut en faire, ils deviennent très dangereux lors de leur utilisation. Dans les deux cas, ces matériels présentent d'importants risques d'électrisation, voire d'électrocution.

**Appareils d'utilisation situés dans des parties communes et alimentés depuis les parties privatives** : Lorsque l'installation électrique issue de la partie privative n'est pas mise en œuvre correctement, le contact d'une personne avec la masse d'un matériel électrique en défaut ou une partie active sous tension peut être la cause d'électrisation, voire d'électrocution.

**Piscine privée ou bassin de fontaine** : Les règles de mise en œuvre de l'installation électrique et des équipements associés à la piscine ou au bassin de fontaine permettent de limiter le risque de chocs électriques, du fait de la réduction de la résistance électrique du corps humain lorsque celui-ci est mouillé ou immergé. Le non-respect de celles-ci peut être la cause d'une électrisation, voire d'une électrocution.

## Informations complémentaires

**Objectif des dispositions et description des risques encourus**

**Dispositif(s) différentiel(s) à haute sensibilité protégeant l'ensemble de l'installation électrique** : L'objectif est d'assurer rapidement la coupure du courant de l'installation électrique ou du circuit concerné, dès l'apparition d'un courant de défaut même de faible valeur. C'est le cas notamment lors de la défaillance occasionnelle (telle que l'usure normale ou anormale des matériels, l'imprudence ou le défaut d'entretien, la rupture du conducteur de mise à la terre d'un matériel électrique) des mesures classiques de protection contre les risques d'électrisation, voire d'électrocution.

**Socles de prise de courant de type à obturateurs** : Socles de prise de courant de type à obturateurs : l'objectif est d'éviter l'introduction, en particulier par un enfant, d'un objet dans une alvéole d'un socle de prise de courant sous tension pouvant entraîner des brûlures graves et/ ou l'électrisation, voire l'électrocution.

**Socles de prise de courant de type à puits** : La présence d'un puits au niveau d'un socle de prise de courant évite le risque d'électrisation, voire d'électrocution, au moment de l'introduction des fiche mâles non isolées d'un cordon d'alimentation.

Annexe - Croquis de repérage

Aucun schéma de repérage n'a été joint à ce rapport.

Règles élémentaires de sécurité et d'usage à respecter (liste non exhaustive)


L'électricité constitue un danger invisible, inodore et silencieux et c'est pourquoi il faut être vigilant quant aux risques qu'elle occasionne (incendie, électrisation, électrocution). Restez toujours attentif à votre installation électrique, vérifiez qu'elle soit et reste en bon état.

Pour limiter les risques, il existe des moyens de prévention simples :

- Ne jamais manipuler une prise ou un fil électrique avec des mains humides
- Ne jamais tirer sur un fil électrique pour le débrancher
- Débrancher un appareil électrique avant de le nettoyer
- Ne jamais toucher les fiches métalliques d'une prise de courant
- Ne jamais manipuler un objet électrique sur un sol humide ou mouillé

## Etat des risques et pollutions

aléas naturels, miniers ou technologiques, sismicité, potentiel radon et sols pollués  
En application des articles L 125-5, L 125-6 et L125-7 du Code de l'Environnement



<b>Réalisé en ligne* par</b>	RESAM D AGNOST CS
<b>Numéro de dossier</b>	AS 5222
<b>Date de réalisation</b>	08/12/2022

<b>Localisation du bien</b>	57 Allée Richelieu 93190 L VRY GARGAN
<b>Section cadastrale</b>	000 B 2014
<b>Altitude</b>	57 02m
<b>Données GPS</b>	Latitude 48 924594 Longitude 2 524307

<b>Désignation du vendeur</b>	[REDACTED]
<b>Désignation de l'acquéreur</b>	

\* Document réalisé en ligne par **RESAM DIAGNOSTICS** qui assume la responsabilité de la localisation et de la détermination de l'exposition aux risques, sauf pour les réponses générées automatiquement par le système.

### EXPOSITION DE L'IMMEUBLE AU REGARD D'UN OU PLUSIEURS PLANS DE PRÉVENTION DE RISQUES

Zonage réglementaire sur la sismicité	Zone 1 - Très faible	EXPOSÉ **	-
Commune à potentiel radon de niveau 3		NON EXPOSÉ **	-
Immeuble situé dans un Secteur d'information sur les sols		NON EXPOSÉ **	-
PPRn	Anciennes Carrières	Prescrit le 22/12/2004	EXPOSÉ **
PPRn	Mouvement de terrain Gypse	Prescrit le 22/12/2004	EXPOSÉ **

### INFORMATIONS PORTÉES À CONNAISSANCE

-	Mouvement de terrain Argile (Loi ELAN)	informatif (1)	EXPOSÉ **	-
---	--	----------------	-----------	---

\*\* Réponses automatiques générées par le système.

(1) À ce jour, ce risque n'est donné qu'à titre **INFORMATIF** et n'est pas retranscrit dans l'Imprimé Officiel.

### SOMMAIRE

Synthèse de votre **Etat des Risques et Pollutions**  
Imprimé Officiel (feuille rose/violette)  
Arrêtés de Catastrophes Naturelles / Déclaration de sinistres indemnisés  
Extrait Cadastral  
Zonage réglementaire sur la Sismicité  
Cartographies des risques auxquelles l'immeuble est exposé  
Annexes Arrêtés

## Etat des risques et pollutions

aléas naturels, miniers ou technologiques, sismicité, potentiel radon et sols pollués  
En application des articles L 125-5, L 125-6 et L125-7 du Code de l'Environnement

Attention ! S'ils n'impliquent pas d'obligation ou d'interdiction réglementaire particulière, les aléas connus ou prévisibles qui peuvent être signalés dans les divers documents d'information préventive et concerner le bien immobilier, ne sont pas mentionnés par cet état.

Cet état est établi sur la base des informations mises à disposition par arrêté préfectoral  
n° 2020 DR EE F/137 du 11/08/2020 mis à jour le

Adresse de l'immeuble  
57 Allée Richelieu  
93190 L VRY GARGAN

Cadastre  
000 B 2014

### Situation de l'immeuble au regard d'un plan de prévention de risques naturels (PPRN)

> L'immeuble est situé dans le périmètre d'un PPR N  
prescrit  anticipé  approuvé  date 22/12/2004  
1 oui  non

1 si oui les risques naturels pris en compte sont liés à  
autres Anciennes Carrières Gypse

inondation  crue torrentielle  mouvements de terrain  avalanches  sécheresse / argile   
cyclone  remontée de nappe  feux de forêt  séisme  volcan

> L'immeuble est concerné par des prescriptions de travaux dans le règlement du PPRN  
2 oui  non

2 si oui les travaux prescrits ont été réalisés  
oui  non

### Situation de l'immeuble au regard d'un plan de prévention de risques miniers (PPRM)

> L'immeuble est situé dans le périmètre d'un PPR M  
prescrit  anticipé  approuvé  date  
3 oui  non

3 si oui les risques miniers pris en compte sont liés à  
mouvements de terrain  autres

> L'immeuble est concerné par des prescriptions de travaux dans le règlement du PPRM  
4 oui  non

4 si oui les travaux prescrits ont été réalisés  
oui  non

### Situation de l'immeuble au regard d'un plan de prévention de risques technologiques (PPRT)

> L'immeuble est situé dans le périmètre d'étude d'un PPRT prescrit et non encore approuvé  
5 oui  non

5 si oui les risques technologiques pris en considération dans l'arrêté de prescription sont liés à  
effet toxique  effet thermique  effet de surpression  projection  risque industriel

> L'immeuble est situé dans le périmètre d'exposition aux risques d'un PPR T approuvé  
oui  non

> L'immeuble est situé dans un secteur d'expropriation ou de délaissement  
oui  non

> L'immeuble est situé en zone de prescription  
6 oui  non

6 Si la transaction concerne un logement les travaux prescrits ont été réalisés  
oui  non

6 Si la transaction ne concerne pas un logement l'information sur le type de risques auxquels l'immeuble est exposé ainsi que leur gravité probabilité et cinétique est jointe à l'acte de vente  
oui  non

### Situation de l'immeuble au regard du zonage sismique réglementaire

> L'immeuble est situé dans une commune de sismicité classée en  
zone 1 très faible  zone 2 faible  zone 3 modérée  zone 4 moyenne  zone 5 forte

### Situation de l'immeuble au regard du zonage réglementaire à potentiel radon

> L'immeuble se situe dans une commune à potentiel radon classée en niveau 3  
oui  non

### Information relative à la pollution de sols

> Le terrain se situe en secteurs d'information sur les sols (SIS)  
Non Communiqué (en cours d'élaboration par le représentant de l'Etat dans le département)  
NC\*  oui  non

### Information relative aux sinistres indemnisés par l'assurance suite à une catastrophe N/M/T\*\*

\*\* catastrophe naturelle minière ou technologique  
> L'information est mentionnée dans l'acte de vente  
oui  non

### Extraits des documents de référence joints au présent état et permettant la localisation de l'immeuble au regard des risques pris en compte

Carte Sismicité Carte Anciennes Carrières Carte Mouvement de terrain Gypse

### Vendeur - Acquéreur

Vendeur  
Acquéreur  
Date 08/12/2022 Fin de validité 08/06/2023

Cet état, à remplir par le vendeur ou le bailleur, est destiné à être en annexe d'un contrat de vente ou de location d'un immeuble.

## Arrêtés de Catastrophes Naturelles / Déclaration de sinistres indemnisés

*en application du chapitre IV de l'article L125-5 du Code de l'environnement*

**Préfecture :** Seine Saint Denis  
**Adresse de l'immeuble :** 57 Allée Richelieu 93190 L VRY GARGAN  
**En date du :** 08/12/2022

### Sinistres indemnisés dans le cadre d'une reconnaissance de l'état de catastrophe naturelle

Type de catastrophe	Date de début	Date de Fin	Publication	JO	Indemnisé
nonda ions et coulées de boue	11/04/1983	23/04/1983	16/05/1983	18/05/1983	
nonda ions et coulées de boue	24/06/1983	26/06/1983	03/08/1983	05/08/1983	
nonda ions et coulées de boue	26/07/1983	28/07/1983	05/10/1983	08/10/1983	
nonda ions et coulées de boue	31/08/1983	31/08/1983	15/11/1983	18/11/1983	
Mouvemen s de terrain consécutifs à la sécheresse	01/06/1989	30/09/1990	10/06/1991	19/07/1991	
nonda ions et coulées de boue	26/06/1990	27/06/1990	07/12/1990	19/12/1990	
Mouvemen s de terrain consécutifs à la sécheresse	01/10/1990	31/05/1993	06/12/1993	28/12/1993	
Mouvemen s de terrain différentiels consécutifs à la sécheresse et à la réhydratation des sols	01/06/1993	31/05/1997	02/02/1998	18/02/1998	
nonda ions et coulées de boue	23/08/1995	23/08/1995	24/10/1995	31/10/1995	
Mouvemen s de terrain différentiels consécutifs à la sécheresse et à la réhydratation des sols	01/06/1997	31/12/1997	27/12/2000	29/12/2000	
nonda ions coulées de boue et mouvements de terrain	25/12/1999	29/12/1999	29/12/1999	30/12/1999	
nonda ions et coulées de boue	27/06/2001	27/06/2001	03/12/2001	19/12/2001	
Mouvemen s de terrain différentiels consécutifs à la sécheresse et à la réhydratation des sols	01/07/2003	30/09/2003	11/01/2005	01/02/2005	
nonda ions et coulées de boue	06/07/2006	06/07/2006	23/03/2007	01/04/2007	
nonda ions et coulées de boue	23/08/2007	23/08/2007	16/10/2009	21/10/2009	
Mouvemen s de terrain différentiels consécutifs à la sécheresse et à la réhydratation des sols	01/07/2009	31/12/2009	13/12/2010	13/01/2011	
nonda ions et coulées de boue	19/06/2013	19/06/2013	10/09/2013	13/09/2013	
Mouvemen s de terrain différentiels consécutifs à la sécheresse et à la réhydratation des sols	01/10/2018	31/12/2018	13/12/2019	19/12/2019	
Mouvemen s de terrain différentiels consécutifs à la sécheresse et à la réhydratation des sols	01/07/2020	30/09/2020	20/04/2021	07/05/2021	
nonda ions et coulées de boue	03/06/2021	04/06/2021	09/08/2021	25/08/2021	
nonda ions et coulées de boue	18/06/2021	20/06/2021	26/07/2021	01/08/2021	
nonda ions et coulées de boue	12/07/2021	14/07/2021	13/10/2021	05/11/2021	

Cochez les cases **Indemnisé** si à votre connaissance l'immeuble a fait l'objet d'une indemnisation suite à des dommages consécutifs à chacun des événements

Etabli le

Signature / Cachet en cas de prestataire ou mandataire

Vendeur

Acquéreur

**Pour en savoir plus** chacun peut consulter en préfecture ou en mairie le dossier départemental sur les risques majeurs le document d'information communal sur les risques majeurs

#### Définition juridique d'une catastrophe naturelle :

Phénomène ou conjonction de phénomènes dont les effets sont par iculièrement dommageables  
Cette définition est différente de celle de l'article 1er de la loi n°82-600 du 13 juillet 1982 relative à l'indemnisation des victimes de catastrophes naturelles qui indique "sont considérés comme effets des catastrophes naturelles [ ] les dommages matériels directs ayant eu pour cause déterminante l'intensité anormale d'un agent naturel lorsque les mesures habituelles à prendre pour prévenir ces dommages n'ont pu empêcher leur survenance ou n'ont pu être prises" La catastrophe est ainsi indépendante du niveau des dommages causés La notion "d'intensité anormale" et le caractère "naturel" d'un phénomène relèvent d'une décision interministérielle qui déclare "l'état de ca as rophe naturelle"

Source : Guide Général PPR

## Extrait Cadastral

Département : Seine Saint Denis

Bases de données : GN Cadastre gov fr

Commune : L VRY GARGAN

IMG REPERE

Parcelles : 000 B 2014





## Carte Multirisques



**Périmètre à l'étude dans le cadre de l'élaboration  
 du plan de prévention des risques de mouvements de terrain  
 liés à la présence d'anciennes carrières et à la dissolution du gypse**

**COMMUNE DE LIVRY-GARGAN**

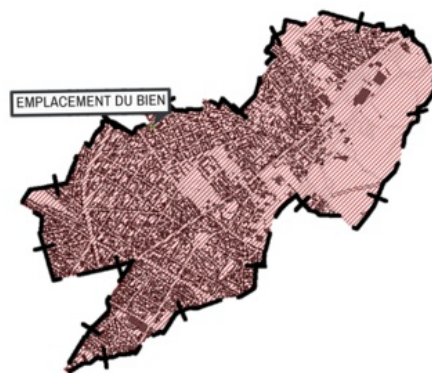
- Zonage d'étude
- Limite communale

**SOURCES**  
 BD Topo Pays - © IGN 2002

Realisation : DDE 93

Ech : 1/35000

Ech : 1/35000




Anciennes Carrières Prescrit le 22/12/2004

**EXPOSÉ**

Mouvement de terrain Gypse Prescrit le 22/12/2004

**EXPOSÉ**

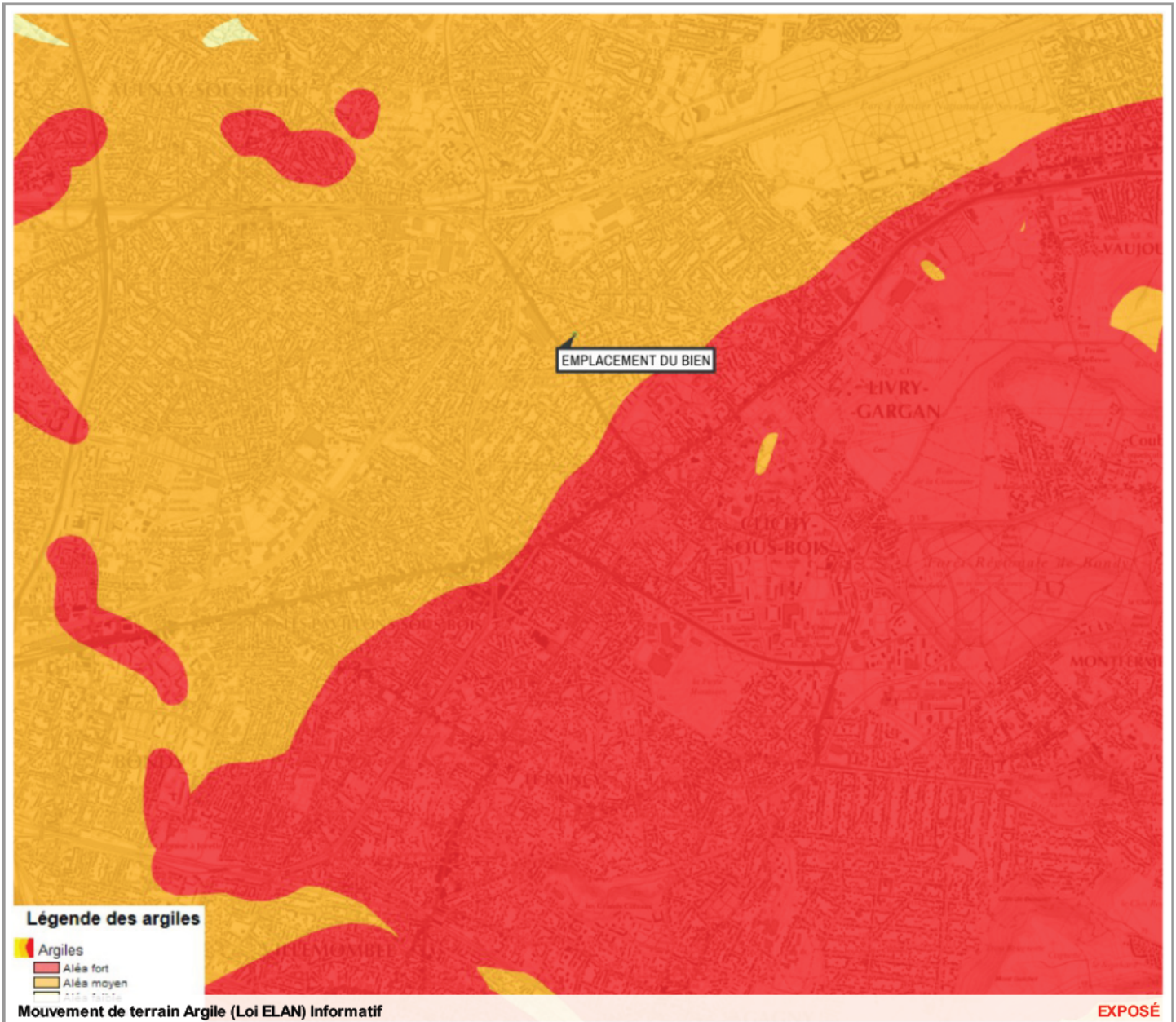
### Zoom et Légende extraits de la carte originale ci-dessus



- Zonage d'étude
- Limite communale

## Carte

### Mouvement de terrain Argile (Loi ELAN)



*Zoom et Légende extraits de la carte originale ci-dessus*



## Annexes

### Arrêtés



PRÉFECTURE DE LA SEINE-SAINT-DENIS

direction  
départementale  
de l'Équipement  
Seine-Saint-Denis



ARRETE n° 04 - 6179

prescrivant l'élaboration d'un Plan de Prévention des Risques  
de « mouvements de terrain » sur la commune de LIVRY-GARGAN

LE PRÉFET DE LA SEINE-SAINT-DENIS  
CHEVALIER DE LA LÉGION D'HONNEUR

VU le Code de l'Environnement et plus particulièrement les articles L.562.1 à L.562.7 ;

VU le Décret n° 95.1089 du 5 octobre 1995 relatif aux Plans de Prévention des Risques naturels pris en application des articles cités ci-dessus ;

VU le Code de l'Urbanisme et notamment les articles L.126.1 et R.123.22 ;

VU le Code des Assurances et notamment les articles A.125.1, A.125.2 et A.125.3 ;

VU l'arrêté préfectoral n° 01-3061 du 23 juillet 2001 prescrivant sur les 40 communes de Seine-Saint-Denis l'élaboration d'un plan de prévention des risques naturels dus au retrait-gonflement des sols argileux ;

CONSIDÉRANT, après examen des différentes études menées, soit dans le cadre de projet d'aménagement, soit faisant suite à des désordres survenus dans le territoire concerné, qu'il est nécessaire sur la commune de Livry-Gargan, d'une part, de poursuivre l'élaboration du plan de prévention des risques naturels dus au retrait-gonflement des sols argileux et, d'autre part, de prévenir les risques liés à la présence d'anciennes carrières et au phénomène de dissolution du gypse ;

CONSIDÉRANT, comme indiqué dans mon courrier du 10/07/03, qu'après analyse des conclusions des commissaires enquêteurs et des observations recueillies lors de l'enquête publique du PPR « retrait-gonflement des sols argileux », il y a lieu de reprendre l'élaboration des PPR sur les bases d'une démarche multirisque permettant d'assurer la cohérence entre les différents dispositifs de prévention des risques ;

SUR proposition de Monsieur le Directeur Départemental de l'Équipement,

124 rue Carnot  
93007 Bobigny cedex  
téléphone :  
01 41 69 60 60  
télécopie :  
01 48 30 22 88  
téléc : 230 436  
minitel : 36-15 code PREF 93  
mél : coordination93  
@seine-saint-denis.pref.gouv.fr

## Annexes

### Arrêtés

#### ARRETE

##### ARTICLE 1 :

L'élaboration d'un plan de prévention des risques de mouvements de terrain est prescrite sur le territoire de la commune de Livry-Gargan. Ce PPR concerne notamment les risques suivants :

- retrait-gonflement des sols argileux;
- effondrement lié à la présence d'anciennes carrières ou au phénomène de dissolution naturelle des horizons gypseux.

##### ARTICLE 2 :

La Direction Départementale de l'Équipement est chargée d'élaborer, avec le concours d'experts techniques si nécessaire, les documents graphiques et réglementaires composant le projet de plan de prévention et d'instruire cette procédure.

##### ARTICLE 3 :

Le présent arrêté sera notifié à Monsieur le Maire de Livry-Gargan.

##### ARTICLE 4 :

Monsieur le Secrétaire Général de la Préfecture et Monsieur le Directeur Départemental de l'Équipement sont chargés, chacun en ce qui le concerne, de l'exécution du présent arrêté, qui sera publié au Recueil des Actes Administratifs de l'État.

Une ampliation sera adressée à :

- Monsieur le Sous-Préfet d'Arrondissement du Raincy,
- Monsieur le Directeur Régional de l'Environnement.

Fait à Bobigny, le **22 DEC. 2004**

Le Préfet de la Seine Saint-Denis

Pour le préfet et par délégation,  
le sous-préfet, chargé de mission  
et de l'arrondissement de Bobigny

Serge JACOB ✓

## Annexes

### Arrêtés



PRÉFET DE LA SEINE-SAINT-DENIS

**ARRÊTÉ PREFECTORAL n° 2020-0965 du 24 juillet 2020**  
relatif à la mise à jour de l'information des acquéreurs et  
des locataires de biens immobiliers sur les risques  
naturels et technologiques majeurs et sur la pollution des sols

Le préfet de la Seine-Saint-Denis

**Vu** le code général des collectivités territoriales ;

**Vu** le code de l'environnement, notamment les articles L. 125-5 à L. 125-7, R. 125-23 à R. 125-27, R. 563-4 et D. 563-8-1 ;

**Vu** le code de la construction et de l'habitation, notamment les articles L. 271-4 et L. 271-5 ;

**Vu** le décret n° 2004-374 du 29 avril 2004 relatif aux pouvoirs des préfets, à l'organisation et à l'action des services de l'État dans les régions et les départements ;

**Vu** l'arrêté du 27 juin 2018 portant délimitation des zones à potentiel radon du territoire français ;

**Vu** l'arrêté du 13 juillet 2018 modifiant l'arrêté du 13 octobre 2005 portant définition du modèle d'imprimé pour l'établissement de l'état des risques naturels et technologiques ;

**Vu** l'arrêté préfectoral n° 2018-3333 du 10 janvier 2019 relatif à l'information des acquéreurs et des locataires de biens immobiliers sur les risques naturels et sur la pollution des sols ;

**Vu** l'arrêté préfectoral n°2020-0964 du 24 juillet 2020 abrogeant l'arrêté préfectoral n°01-3061 du 23 juillet 2001 prescrivant l'établissement d'un plan de prévention du risque retrait-gonflement des argiles pour les communes du département de la Seine-Saint-Denis ;

**Considérant** l'arrêté préfectoral n°2020-0964 du 24 juillet 2020 abrogeant l'arrêté préfectoral n°01-3061 du 23 juillet 2001 prescrivant l'établissement d'un plan de prévention du risque retrait-gonflement des argiles pour les communes du département de la Seine-Saint-Denis motivé par les nouvelles dispositions du code de la construction et de l'habitation introduites par la loi n° 2018-1021 du 23 novembre 2018 portant évolution du logement, de l'aménagement et du numérique ;

**Considérant** la nécessité de mettre à jour l'information prévue au 3° de l'article R. 125-23 du code de l'environnement ;

**Sur** proposition de Madame la secrétaire générale de la préfecture de la Seine-Saint-Denis ;

## Annexes

### Arrêtés

#### ARRETE :

##### Article 1 :

La liste des communes annexée à l'arrêté préfectoral n° 2018-3333 du 10 janvier 2019 susvisé est remplacée par la liste annexée au présent arrêté.

##### Article 2 :

La liste des communes et les dossiers communaux d'information sont mis à jour à chaque arrêté modifiant la situation d'une ou plusieurs communes au regard des conditions mentionnées à l'article L.125-5 à L.125-7 du code de l'environnement.

##### Article 3 :

Une copie du présent arrêté et de son annexe est publiée au bulletin d'informations administratives de l'État dans le département .


Une copie du présent arrêté et de son annexe est adressée à la chambre départementale des notaires.

Une copie du présent arrêté et de son annexe sera affichée dans les mairies des communes concernées et accessible sur le site internet des services de l'État en Seine-Saint-Denis ([www.scine-saint-denis.gouv.fr](http://www.scine-saint-denis.gouv.fr)).

##### Article 4 :

La secrétaire générale de la préfecture de la Seine-Saint-Denis, les sous-préfets d'arrondissement, le maire d'Aulnay-sous-Bois, le président de la Chambre interdépartementale des notaires pour Paris, la Seine-Saint-Denis et le Val-de-Marne et le directeur régional et interdépartemental de l'environnement et de l'énergie Île-de-France, sont chargés, chacun en ce qui le concerne, de l'application du présent arrêté.

Le préfet,



Georges-François LECLERC

## Annexes

### Arrêtés

Liste des communes où s'applique l'obligation d'annexer un état des risques et pollution à tout contrat de vente ou de location										
Liste mise à jour par arrêté préfectoral n° 2020-0965 du ..... 2020										
N° Insee	Communes	Plan de prévention des risques (PPR) naturels				PPR technologique		Nombre de Secteurs d'information sur les sols	Zone à potentiel radon	Zonage sismique
		prescrit (P) ou en révision (R)		approuvé (A)		prescrit	approuvé			
		mouvements de terrain CS	inondation	mouvements de terrain CS	RgA					
93001	Aubervilliers	-	-	A	-	-	-	-	1	1
93005	Aulnay-sous-Bois	-	-	A	-	-	-	-	1	1
93006	Bagnole	P	-	-	-	-	-	3	1	1
93008	Bobigny	-	-	A	-	-	-	-	1	1
93010	Rondy	-	-	-	-	-	-	-	1	1
93014	Clichy-sous-Bois	-	-	A	-	-	-	-	1	1
93015	Coubron	-	-	A	-	-	-	-	1	1
93029	Drancy	-	-	-	-	-	-	-	1	1
93030	Dugny	-	-	-	-	-	-	-	1	1
93031	Epinay-sur-Seine	-	-	-	-	A	-	2	1	1
93032	Gagny	-	-	A	-	A	-	-	1	1
93033	Gournay-sur-Marne	-	-	-	-	A	-	-	1	1
93027	La Courneuve	-	-	A	-	-	-	-	1	1
93007	Le Blanc-Mesnil	-	-	A	-	-	-	3	1	1
93013	Le Bourget	-	-	-	-	-	-	-	1	1
93061	Le Pré-Saint-Gervais	P	-	A	-	-	-	-	1	1
93062	Le Raincy	R	-	A	-	-	-	-	1	1
93045	Les Lilas	P	-	-	-	-	-	-	1	1
93057	Les Pavillons-sous-Bois	-	-	-	-	-	-	-	1	1
93039	L'Île-Saint-Denis	-	-	-	-	A	-	-	1	1
93046	Livry-Gargan	P	-	-	-	-	-	-	1	1
93047	Montfermeil	-	-	A	-	-	-	-	1	1
93048	Montreuil	-	-	A	A	-	-	-	1	1
93049	Neuilly-Plaisance	P	-	-	-	A	-	-	1	1
93050	Neuilly-sur-Marne	-	-	-	-	A	-	-	1	1
93051	Noisy-le-Grand	-	-	-	-	A	-	-	1	1
93053	Noisy-le-Sec	-	-	A	-	-	-	-	1	1
93055	Pantin	P	-	A	-	-	-	-	1	1
93059	Pierrefitte-sur-Seine	-	-	A	-	-	-	-	1	1
93063	Romainville	-	-	A	-	-	-	-	1	1
93064	Rosny-sous-Bois	-	-	A	-	-	-	3	1	1
93066	Saint-Denis	R	-	A	-	A	-	-	1	1
93070	Saint-Ouen	R	-	A	-	A	-	-	1	1
93071	Sevran	R	-	A	-	-	-	-	1	1
93072	Stains	-	-	-	-	-	-	-	1	1
93073	Tremblay-en-France	R	-	A	-	-	-	-	1	1
93074	Vaujours	-	-	A	-	-	-	-	1	1
93077	Villemomble	-	-	A	-	-	-	2	1	1
93078	Villepinte	R	-	A	-	-	-	-	1	1
93079	Villetaneuse	R	-	A	-	-	-	-	1	1

**Légende**

 CS : cavités souterraines (anciennes carrières et/ou poches de dissolution du gypse)  
 RgA : retrait-gonflement des sols argileux

 1 : faible (radon)  
 1 : très faible (sismicité)

DRIEE / UD de Paris / PIRIN

## Annexes

### Arrêtés



PRÉFET DE LA SEINE-SAINT-DENIS

**ARRÊTÉ n° 2020-DRIEE-IF/137**  
**relatif à la mise à jour de l'information des acquéreurs et des locataires**  
**de biens immobiliers sur les risques naturels et technologiques majeurs**  
**et sur la pollution des sols**  
**sur la commune de Livry-Gargan**

**Le Préfet de la Seine-Saint-Denis,**

- Vu** le code général des collectivités territoriales ;
  - Vu** le code de l'environnement, notamment les articles L. 125-5 à L. 125-7 et R. 125-23 à R. 125-27, R. 563-4 et D. 563-8-1 ;
  - Vu** le code de la construction et de l'habitation, et notamment ses articles L. 271-4 et L. 271-5 ;
  - Vu** l'arrêté du 27 juin 2018 portant délimitation des zones à potentiel radon du territoire français ;
  - Vu** l'arrêté du 13 juillet 2018 modifiant l'arrêté du 13 octobre 2005 portant définition du modèle d'imprimé pour l'établissement de l'état des risques naturels et technologiques ;
  - Vu** l'arrêté préfectoral n°04-6179 du 22 décembre 2004 prescrivant l'élaboration d'un plan de prévention des risques de mouvements de terrain sur la commune de Livry-Gargan ;
  - Vu** l'arrêté préfectoral n° 2007-3601 du 3 octobre 2007 déterminant la liste des communes pour lesquelles l'information sur les risques naturels et technologiques majeurs doit être délivrée aux acquéreurs et locataires de biens immobiliers dans le département de la Seine-Saint-Denis, mis à jour en dernier lieu par l'arrêté préfectoral n°2020-0965 du 24 juillet 2020 ;
  - Vu** l'arrêté préfectoral n°07-3640 du 3 octobre 2007 relatif à l'information des acquéreurs et des locataires de biens immobiliers sur les risques naturels et technologiques majeurs sur la commune de Livry-Gargan ;
  - Vu** l'arrêté préfectoral n° 2020-0964 du 24 juillet 2020 abrogeant l'arrêté préfectoral n°01-3061 du 23 juillet 2001 prescrivant l'établissement d'un plan de prévention du risque retrait-gonflement des argiles pour les communes du département de la Seine-Saint-Denis ;
- Considérant** l'abrogation de l'arrêté préfectoral n°01-3061 du 23 juillet 2001 prescrivant l'établissement d'un plan de prévention du risque retrait-gonflement des argiles pour les communes du département de la Seine-Saint-Denis motivée par les nouvelles dispositions du code de la construction et de l'habitation introduites par la loi n° 2018-1021 du 23 novembre 2018 portant évolution du logement, de l'aménagement et du numérique ;
- Considérant** la nécessité de mettre à jour l'information prévue à l'article R. 125-23 du code de l'environnement ;
- Sur** proposition de Monsieur le secrétaire général de la préfecture de la Seine-Saint-Denis ;

### ARRÊTE

**Article 1<sup>er</sup> :**

Le présent arrêté abroge et remplace l'arrêté préfectoral n°07-3640 du 3 octobre 2007 relatif à l'information des acquéreurs et des locataires de biens immobiliers sur les risques naturels et technologiques majeurs dans la commune de Livry-Gargan.

## Annexes

### Arrêtés

#### Article 2 :

L'obligation d'information prévue aux I et II de l'article L. 125-5 du code de l'environnement s'applique à la commune de Livry-Gargan, en raison de son exposition aux risques naturels prévisibles suivants :

- mouvements de terrain liés aux anciennes carrières et à la dissolution du gypse.

#### Article 3 :

Les éléments nécessaires à l'information des acquéreurs et des locataires de biens immobiliers sur les risques naturels et technologiques majeurs sont consignés dans un dossier d'information annexé au présent arrêté. Ce dossier comporte :

- une fiche synthétique sur laquelle sont recensés les risques sur le territoire de la commune ainsi que les documents de référence correspondants. Ce document donne également toute indication sur la nature et sur l'intensité de ces risques ;
  - le document de référence suivant :
    - l'arrêté préfectoral n°04-6179 du 22 décembre 2004 prescrivant l'élaboration d'un plan de prévention des risques de mouvements de terrain ;
  - une cartographie délimitant, pour chaque risque, les zones exposées sur le territoire de la commune.
- Lorsqu'un plan de prévention est prescrit, les cartographies sont fournies à titre indicatif en fonction des connaissances. Le périmètre à considérer pour l'information des acquéreurs et des locataires est, jusqu'à l'approbation du plan, le périmètre délimité dans l'arrêté préfectoral qui a prescrit l'élaboration de ce plan.

#### Article 4 :

Les présentes dispositions sont systématiquement mises à jour lors de l'entrée en vigueur, pour la commune de Livry-Gargan, de tout arrêté préfectoral rendant immédiatement opposables certaines dispositions d'un plan de prévention des risques naturels prévisibles, ou approuvant un plan de prévention des risques naturels prévisibles ou un plan de prévention des risques technologiques, ou approuvant la révision d'un de ces plans, ou lorsque des informations nouvelles permettent de modifier l'appréciation de la nature ou de l'intensité des risques auxquels est susceptible de se trouver exposée tout ou partie de la commune faisant l'objet d'un de ces plans.

#### Article 5 :

Une copie du présent arrêté ainsi que le dossier d'information et les documents de référence qui s'y rattachent seront adressés au Maire de la commune de Livry-Gargan, aux fins d'affichage en mairie ainsi qu'à la Chambre départementale des notaires. Ils pourront être consultés, sur demande, en mairie, en préfecture ainsi que dans la sous-préfecture d'arrondissement.

Ils seront mis en ligne sur le site Internet de la préfecture de la Seine-Saint-Denis :

<http://www.seine-saint-denis.pref.gouv.fr>.

Mention de la publication du présent arrêté et des modalités de sa consultation sera insérée dans un journal diffusé dans le département de la Seine-Saint-Denis.

#### Article 5 :

Le Secrétaire général de la préfecture de la Seine-Saint-Denis, le sous-préfet d'arrondissement, le Maire de la commune de Livry-Gargan, le Président de la Chambre interdépartementale des notaires pour Paris, la Seine-Saint-Denis et le Val-de-Marne et le Directeur régional et interdépartemental de l'environnement et de l'énergie Ile-de-France, sont chargés, chacun en ce qui le concerne, de l'application du présent arrêté, qui sera publié au recueil des actes administratifs de la préfecture.

Fait à Vincennes, le **11 AOUT 2020**


Pour le Préfet et par délégation,  
la Directrice régionale et interdépartementale  
de l'environnement et de l'énergie d'Ile-de-France par intérim

Le Directeur adjoint

Claire GRISEZ

  
Jean Marc PICARD

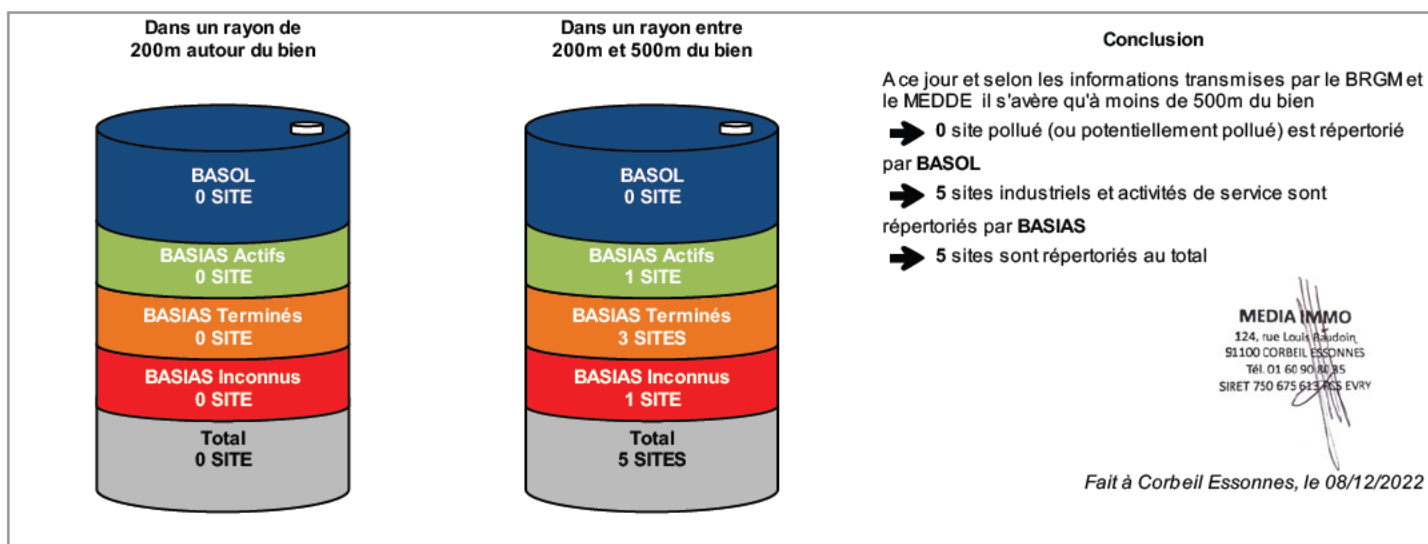
## Etat des Risques de Pollution des Sols (ERPS)\*



Réalisé en ligne** par	Media Immo
Pour le compte de	RESAM DAGNOST CS
Numéro de dossier	AS 5222
Date de réalisation	08/12/2022

Localisation du bien	57 Allée Richelieu 93190 L VRY GARGAN
Section cadastrale	B 2014
Altitude	57 02m
Données GPS	Latitude 48 924594 Longitude 2 524307

Désignation du vendeur	[REDACTED]
Désignation de l'acquéreur	



\* Ce présent document n'a pour but que de communiquer, A TITRE INFORMATIF, à l'acquéreur ou au locataire, les informations rendues publiques par l'Etat concernant les risques de pollution des sols.

\*\* Media Immo réalise, sous sa seule responsabilité, l'ERPS du client. Ceci sous couvert que les informations de localisation du bien transmises par le client soient exactes et que les informations obtenues sur les bases de données BASOL et BASIAS et des futurs SIS soient à jour.

Document réalisé à partir des bases de données **BASIAS** et **BASOL**

(gérées par le **BRGM** - Bureau de Recherches Géologiques et Minières et le **MEDDE** - Ministère de l'Ecologie du Développement Durable et de l'Energie)

### SOMMAIRE

Synthèse de votre Etat des Risques de Pollution des Sols  
Qu'est-ce que l'Etat des Risques de Pollution des Sols (ERPS) ?  
Cartographie des sites situés à moins de 200m du bien et à moins de 500m du bien  
Inventaire des sites situés à moins de 200m du bien 500m du bien et non localisés

## Qu'est-ce que l'ERPS ?

**Ce document n'a pour but que de communiquer, A TITRE INFORMATIF, à l'acquéreur ou au locataire, les informations rendues publiques par l'Etat concernant les risques de pollution des sols.**

### Doit-on prévoir de prochains changements ?

**Oui** En application du **Décret n°2015-1353 du 26 octobre 2015** prévus par l'article L 125 6 du code de l'environnement l'actuel ERPS sera progressivement interprété par l'élaboration de Secteurs d'Information sur les Sols plus communément appelés les **SIS** et seront intégrés à l'ERP

### Dans quels délais ?

Le décret nous informe que les pouvoirs publics territoriaux de chaque département doivent élaborer et valider les SIS **entre le 1er janvier 2016 et le 1er janvier 2019**

### Que propose Media Immo durant ces 3 ans ?

Jusqu'à la mise en application progressive des arrêtés préfectoraux relatifs aux SIS **Media Immo** vous transmet **à titre informatif** les informations actuellement disponibles et rendues publiques par l'Etat à travers les bases de données **BASOL** et **BASIAS**

### Que signifient BASOL et BASIAS ?

➔ **BASOL** Base de données des sites et SOLs pollués (ou potentiellement pollués) par les activités industrielles appelant une action des pouvoirs publics à titre préventif ou curatif

➔ **BASIAS** Base de données d'Anciens Sites Industriels et Activités de Service réalisées essentiellement à partir des archives et gérée par le BRGM (Bureau de Recherches Géologiques et Minières) **Il faut souligner qu'une inscription dans BASIAS ne préjuge pas d'une éventuelle pollution à son endroit.**

### Comment sont établis les périmètres et attributs des futurs SIS ?

Le préfet élabore la liste des projets de SIS et la porte à connaissance des maires de chaque commune. L'avis des maires est recueilli puis les informations de pollution des sols sont mises à jour grâce à la contribution des organismes participants. Ces secteurs seront représentés dans un ou plusieurs documents graphiques **à l'échelle cadastrale**

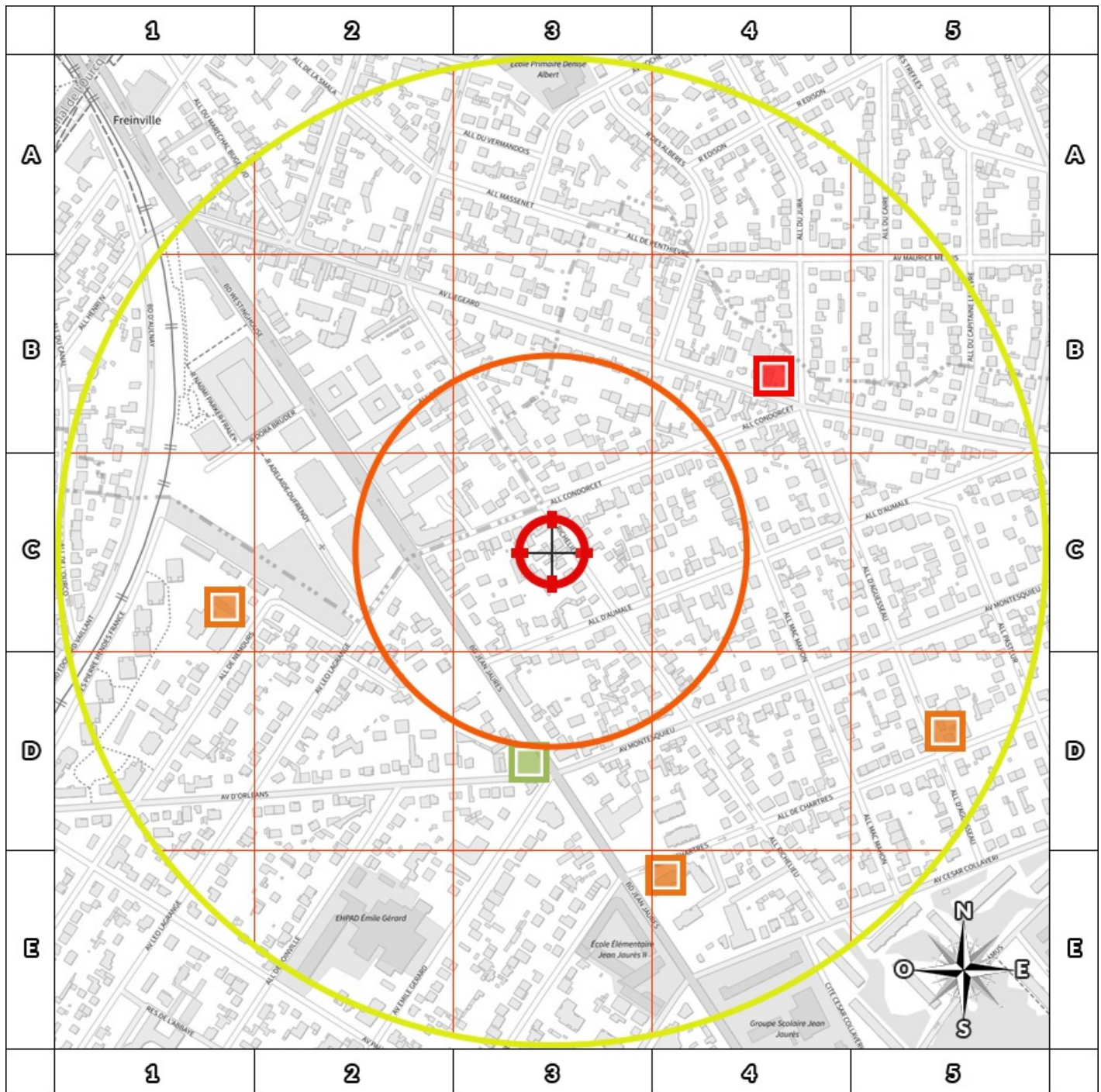
### Qu'est-ce qu'un site pollué ?

Un site pollué est un site qui du fait d'anciens dépôts de déchets ou d'infiltration de substances polluantes présente une pollution susceptible de provoquer une nuisance ou un risque pérenne pour les personnes ou l'environnement. Ces situations sont souvent dues à d'anciennes pratiques sommaires d'élimination des déchets mais aussi à des fuites ou à des épandages de produits chimiques accidentels ou pas. Il existe également autour de certains sites des contaminations dues à des retombées de rejets atmosphériques accumulés au cours des années voire des décennies

### Quels sont les risques si le vendeur ou le bailleur n'informe pas l'acquéreur ou le locataire ?

*« À défaut et si une pollution constatée rend le terrain impropre à la destination précisée dans le contrat **dans un délai de deux ans à compter de la découverte de la pollution** l'acquéreur ou le locataire a le choix de demander la **résolution du contrat** ou selon le cas de **se faire restituer une partie du prix de vente ou d'obtenir une réduction du loyer**. L'acquéreur peut aussi demander la **réhabilitation du terrain aux frais du vendeur** lorsque le coût de cette réhabilitation ne paraît pas disproportionné par rapport au prix de vente » (Extrait du Décret)*

## Cartographie des sites situés à moins de 200m du bien et à moins de 500m du bien



200m

- BASOL **BA**se de données des sites et **SOLs** pollués (ou potentiellement pollués)
- BASAS en activité **Base de données d'Anciens Sites Industriels et Ac** tivités de **S**ervice
- BASAS dont l'activité est terminée **Base de données d'Anciens Sites Industriels et Ac** tivités de **S**ervice
- BASAS dont l'activité est inconnue **Base de données d'Anciens Sites Industriels et Ac** tivités de **S**ervice
- Emplacement du bien
- Zone de 200m autour du bien
- Zone de 500m autour du bien

Retrouvez sur cette cartographie un inventaire des sites pollués (ou potentiellement polluée) situés à moins de 500m du bien représentés par les pictos et .

Chacun de ces pictos est détaillé sur la page suivante grâce à sa lettre et son numéro (A2, B4, ...) qui vous aideront à vous repérer sur la carte.

## Inventaire des sites


*situés à moins de 200m du bien et à moins de 500m du bien*

Repère	Nom	Activité des sites situés à moins de 200m	Adresse	Distance (Environ)
Aucun résultat à moins de 200m				

Repère	Nom	Activité des sites situés de 200m à 500m	Adresse	Distance (Environ)
<b>D3</b>	L VRY AUTOMOBILES - DAEWOO	En retien et réparation de véhicules automobiles (ou autres)	JEAN JAURES (117 boulevard) L VRY-GARGAN	213 m
<b>B4</b>	GARAGE L EGEARD - PEUGEOT	En retien et réparation de véhicules automobiles (ou autres)	L EGEARD (112 avenue) L VRY-GARGAN	284 m
<b>C1</b>	GARAGE NEMOURS	Récupération de déchets triés non métalliques recyclables (chiffon papier déchets "verts" pour fabrication de terreaut à ne pas confondre avec décharge de "déchets verts" qui n'est pas contrôlée E38 43Z ou avec peaux vertes ou bleues C15 11Z ) Démantèlement d'épaves récupération de matières métalliques recyclables (ferrailleur casse auto ) Garages ateliers mécanique et soudure	NEMOURS (93 - 95 allée de) L VRY-GARGAN	333 m
<b>E4</b>	BOUYSSON (M)	Fabrication de produits métalliques à l'exception des machines et des équipements	JEAN JAURES (70 avenue) L VRY-GARGAN	346 m
<b>D5</b>	COLSON (M)	Démantèlement d'épaves récupération de matières métalliques recyclables (ferrailleur casse auto )	CHARTRES (64 - 66 allée de) L VRY-GARGAN	435 m

Nom	Activité des sites non localisés	Adresse
Aucun site non localisé		

## Installations Classées pour la Protection de l'Environnement (ICPE)\*



<b>Réalisé en ligne** par</b>	Media Immo
<b>Pour le compte de</b>	RESAM DIAGNOSTIC CS
<b>Numéro de dossier</b>	AS 5222
<b>Date de réalisation</b>	08/12/2022

<b>Localisation du bien</b>	57 Allée Richelieu 93190 LIVRY GARGAN
<b>Section cadastrale</b>	B 2014
<b>Altitude</b>	57.02m
<b>Données GPS</b>	Latitude 48.924594 Longitude 2.524307

<b>Désignation du vendeur</b>	[REDACTED]
<b>Désignation de l'acquéreur</b>	

### RÉFÉRENCES

Seules sont concernées les ICPE suivies par les DREAL (Directions régionales de l'environnement, de l'aménagement et du logement) pour la majorité des établissements industriels et les DD(CS)PP (Directions départementales (de la cohésion sociale et) de la protection des populations) pour les établissements agricoles, les abattoirs et les équarrissages et certaines autres activités agroalimentaires avec distinction en attribut du type d'ICPE (SEVESO, PPC, Silo, Carrière, Autres) de l'activité principale et des rubriques de la nomenclature des installations classées pour lesquelles l'établissement industriel est autorisé.

### GÉNÉALOGIE

Cette base contient les installations soumises à autorisation ou à enregistrement (en construction, en fonctionnement ou en cessation d'activité). Les données proviennent d'une extraction de la base de données fournie par le Ministère de l'écologie, du développement durable et de l'énergie (MEDDE) et la géolocalisation est effectuée sur la base des coordonnées Lambert indiquées dans l'extraction.

### QUALITÉ DES DONNÉES

Le niveau de précision de la localisation indiqué en attribut pour chaque ICPE est variable. Elles peuvent être localisées au Centre de la commune concernée, à l'adresse postale, à leurs coordonnées précises ou leur valeur initiale.

\* Ce présent document n'a pour but que de communiquer, A TITRE INFORMATIF, à les informations rendues publiques par l'Etat.

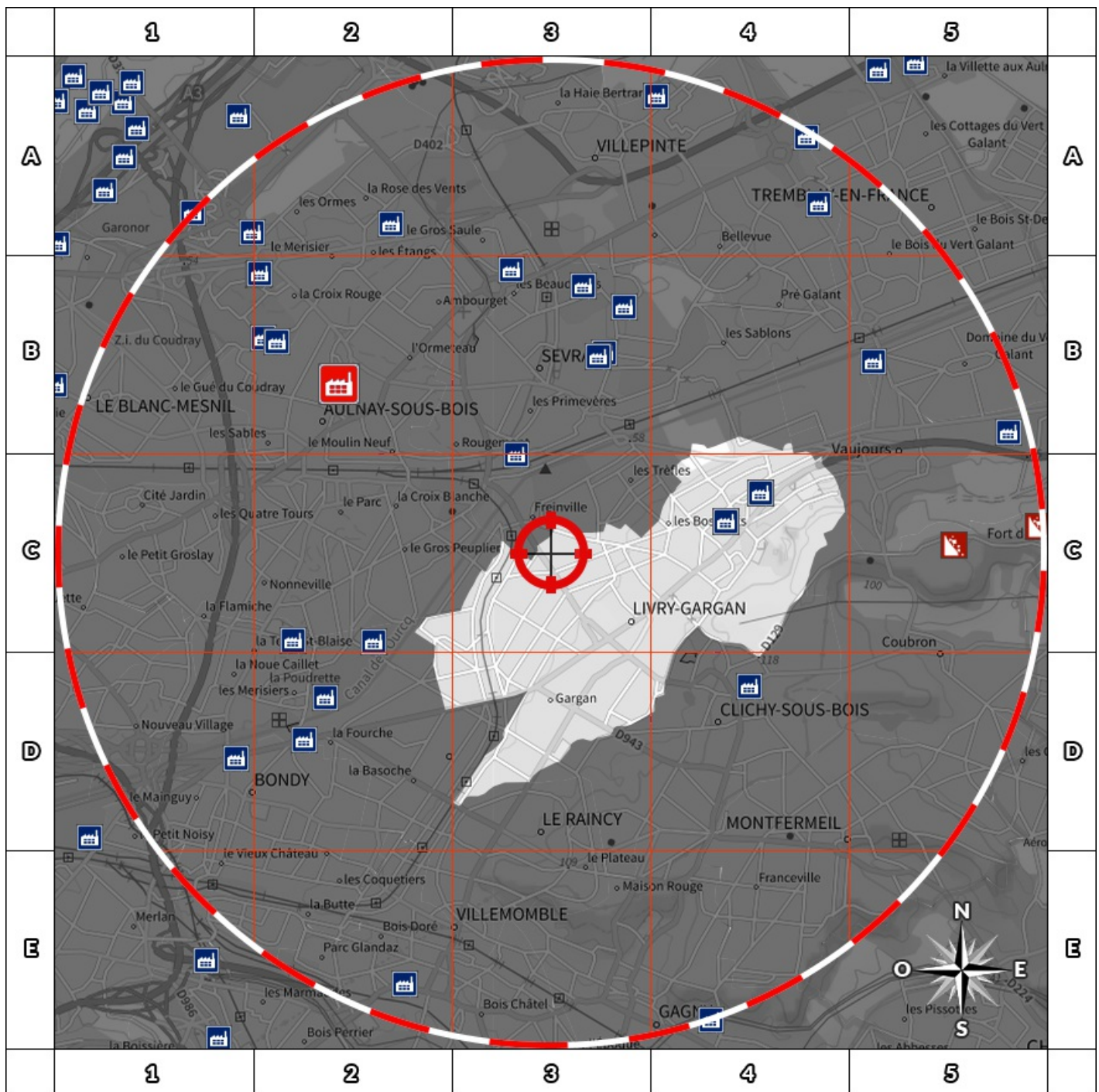
\*\* Media Immo réalise, sous sa seule responsabilité, l'ICPE du client. Ceci sous couvert que les informations de localisation du bien transmises par le client soient exactes et que les informations obtenues sur les bases de données soient à jour.

### SOMMAIRE

Synthèse des Installations Classées pour la Protection de l'Environnement  
Cartographie des ICPE  
Inventaire des ICPE

## Cartographie des ICPE

Commune de LIVRY GARGAN



2000m



- |                     |                              |
|---------------------|------------------------------|
| Usine Seveso        | Elevage de porc              |
| Usine non Seveso    | Elevage de bovin             |
| Carrière            | Elevage de volaille          |
| Emplacement du bien | Zone de 5000m autour du bien |

Retrouvez sur cette cartographie un inventaire des Installations Classées pour le Protection de l'Environnement situées à moins de 5000m du bien représentées par les pictos et .

Chacun de ces pictos est détaillé sur la page suivante grâce à sa lettre et son numéro (A2, B4, ...) qui vous aideront à vous repérer sur la carte.

## Inventaire des ICPE


Commune de LIVRY GARGAN

Repère	Situation	Nom	Adresse	Etat d'activité Régime	Seveso Priorité Nationale
<b>ICPE situées à moins de 5000m du bien</b>					
	Adresse Postale	REV VAL	75 BOULEVARD ROBERT SCHUMANN 3 RUE PERRE CURE 93190 L VRY GARGAN	En fonctionnement	Non Seveso
				Autorisa ion	NON
	Coordonnées Précises	ROTO PRESSE NUMER S	36 RUE ROBERT SCHUMANN 93190 L VRY GARGAN	En fonctionnement	Non Seveso
				Autorisa ion	NON

Nom	Adresse	Etat d'activité Régime	Seveso Priorité Nationale
<b>ICPE situées à plus de 5000m du bien</b>			
Aucun CPE à plus de 5000m du bien sur la commune L VRY GARGAN			

## Etat des nuisances sonores aériennes

En application des articles L 112-3 et L 112-9 du Code de l'Urbanisme



<b>Réalisé en ligne* par</b>	RESAM DAGNOST CS
<b>Numéro de dossier</b>	AS 5222
<b>Date de réalisation</b>	08/12/2022
<b>Localisation du bien</b>	57 Allée Richelieu 93190 L VRY GARGAN
<b>Section cadastrale</b>	B 2014
<b>Altitude</b>	57 02m
<b>Données GPS</b>	Latitude 48 924594 Longitude 2 524307
<b>Désignation du vendeur</b>	██████████
<b>Désignation de l'acquéreur</b>	

\* Media Immo réalise, sous sa seule responsabilité, l'ENSA du client. Ceci sous couvert que les informations de localisation du bien transmises par le client soient exactes et que les informations obtenues sur les bases de données soient à jour.

### EXPOSITION DE L'IMMEUBLE AU REGARD D'UN OU PLUSIEURS PLANS D'EXPOSITION AU BRUIT

Non exposé	000 B 2014
------------	------------

#### SOMMAIRE

Synthèse de votre **Etat des Nuisances Sonores Aériennes**  
 Imprimé Officiel (feuille rose/violette)  
 Cartographie  
 Prescriptions d'Urbanisme applicables dans les zones de bruit des Aéroports

## Etat des nuisances sonores aériennes

En application des articles L 112-3 et L 112-9 du Code de l'Urbanisme

Les zones de bruit des plans d'exposition au bruit constituent des servitudes d'urbanisme (art. L. 112-3 du code de l'urbanisme) et doivent à ce titre être notifiées à l'occasion de toute cession, location ou construction immobilière.

Cet état est établi sur la base des informations mises à disposition par arrêté préfectoral n° \_\_\_\_\_ du \_\_\_\_\_ mis à jour le \_\_\_\_\_

Adresse de l'immeuble : 57 Allée Richelieu  
93190 L VRY GARGAN

Cadastre : B 2014

### Situation de l'immeuble au regard d'un ou plusieurs plans d'exposition au bruit (PEB)

■ L'immeuble est situé dans le périmètre d'un PEB 1 oui  non

révisé  approuvé  date \_\_\_\_\_

<sup>1</sup> si oui nom de l'aérodrome \_\_\_\_\_

> L'immeuble est concerné par des prescriptions de travaux d'insonorisation 2 oui  non

<sup>2</sup> si oui les travaux prescrits ont été réalisés oui  non

■ L'immeuble est situé dans le périmètre d'un autre PEB 1 oui  non

révisé  approuvé  date \_\_\_\_\_

<sup>1</sup> si oui nom de l'aérodrome \_\_\_\_\_

### Situation de l'immeuble au regard du zonage d'un plan d'exposition au bruit

> L'immeuble se situe dans une zone de bruit d'un plan d'exposition au bruit définie comme

zone A <sup>1</sup>       zone B <sup>2</sup>       zone C <sup>3</sup>       zone D <sup>4</sup>   
 forte                                      forte                                      modérée

<sup>1</sup> (intérieur de la courbe d'indice Lden 0)

<sup>2</sup> (entre la courbe d'indice Lden 0 et une courbe choisie entre Lden 65 et 62)

<sup>3</sup> (entre la limite extérieure de la zone B et la courbe d'indice Lden choisie entre 5 et 55)

<sup>4</sup> (entre la limite extérieure de la zone C et la courbe d'indice Lden 50). Cette zone n'est obligatoire que pour les aérodromes mentionnés au I de l'article 1609 quaterbis A du code général des impôts (et sous réserve des dispositions de l'article L. 112 9 du code de l'urbanisme pour les aérodromes dont le nombre de créneaux horaires attribuables fait l'objet d'une limitation réglementaire sur l'ensemble des plages horaires d'ouverture)

Nota bene Lorsque le bien se situe sur 2 zones, il convient de retenir la zone de bruit la plus importante

### Documents de référence permettant la localisation de l'immeuble au regard des nuisances prises en compte

Consultation en ligne sur [https://www.geoportail.gouv.fr/donnees/plan\\_dexposition\\_au\\_bruit\\_peb](https://www.geoportail.gouv.fr/donnees/plan_dexposition_au_bruit_peb)  
Plan disponible en Prefecture et/ou en Mairie de L VRY GARGAN

### Vendeur - Acquéreur

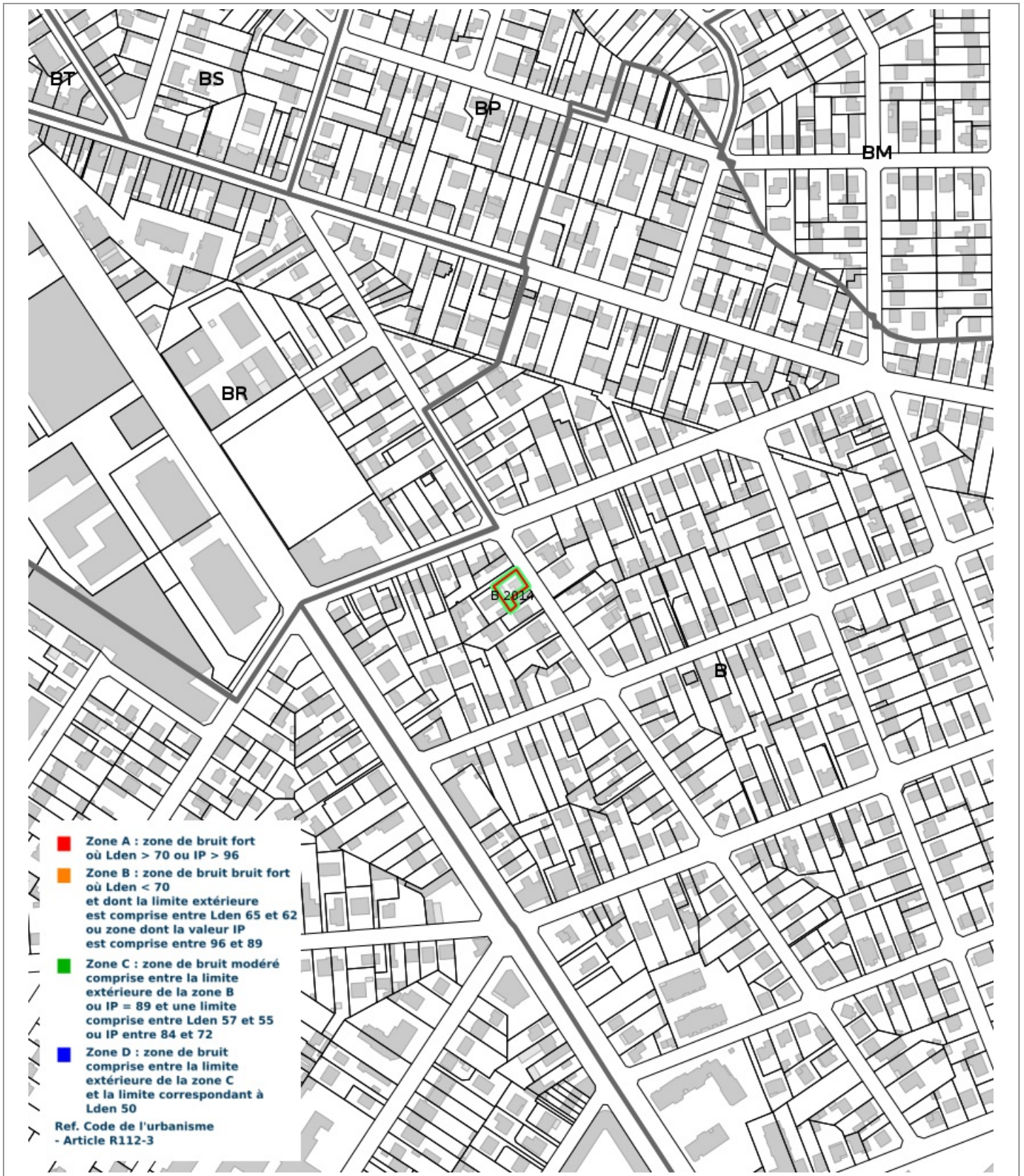
Vendeur			
Acquéreur			
Date	08/12/2022	Fin de validité	08/06/2023

Cet état, à remplir par le vendeur ou le bailleur, est destiné à être intégré au dossier de diagnostics technique - DDT (annexé, selon le cas, à la promesse de vente ou, à défaut de promesse, à l'acte authentique de vente et au contrat de location ou annexé à ces actes si la vente porte sur un immeuble non bâti) et à être annexé à l'acte authentique de vente et, le cas échéant, au contrat préliminaire en cas de vente en l'état futur d'achèvement.

Information sur les nuisances sonores aériennes. Pour en savoir plus, consultez le site Internet du ministère de la transition écologiques et solidaire <https://www.ecologie-solidaire.gouv.fr/>

L'édition et la diffusion de ce document implique l'acceptation des Conditions Générales de Vente, disponibles sur le site <https://www.naturalsrisks.com>  
2022 Media Immo. Siège social : 124 rue Louis Baudoin 91100 CORBEIL ESSONNES - RCS EVRY 750 675 613 - RCP GENERALI N°AP 559 256

## Cartographie du Plan d'Exposition au Bruit



## Prescriptions d'Urbanisme applicables dans les zones de bruit des Aérodomes



### PRESCRIPTIONS D'URBANISME APPLICABLES DANS LES ZONES DE BRUIT DES AERODROMES

CONSTRUCTIONS NOUVELLES	ZONE A	ZONE B	ZONE C	ZONE D
Logements nécessaires à l'activité de l'aérodrome, hôtels de voyageurs en transit				
Logements de fonction nécessaires aux activités industrielles ou commerciales admises dans la zone	dans les secteurs déjà urbanisés			
Immeubles d'habitation directement liés ou nécessaires à l'activité agricole	dans les secteurs déjà urbanisés			
Immeubles d'habitation directement liés ou nécessaires à l'activité aéronautique	s'ils ne peuvent être localisés ailleurs			
Constructions à usage industriel, commercial et agricole	s'ils ne risquent pas d'entraîner l'implantation de population permanente			
Equipements publics ou collectifs	s'ils sont nécessaires à l'activité aéronautique ou indispensables aux populations existantes			
Maisons d'habitation individuelles non groupées			si secteur d'accueil déjà urbanisé et desservi par équipements publics sous réserve d'un faible accroissement de la capacité d'accueil	
Immeubles collectifs à usage d'habitation				
Habitat groupé (lotissement, ...) parcs résidentiels de loisirs				

HABITAT EXISTANT	ZONE A	ZONE B	ZONE C	ZONE D
Opérations de rénovation, de réhabilitation, d'amélioration, d'extension mesurée ou de reconstruction des constructions existantes	sous réserve de ne pas accroître la capacité d'accueil d'habitants exposés aux nuisances			
Opérations de réhabilitation et de réaménagement urbain pour permettre le renouvellement urbain des quartiers ou villages existants			si elles n'entraînent pas d'augmentation de la population soumise aux nuisances sonores	

CONSTRUCTIONS NOUVELLES ET HABITAT EXISTANT		
autorisé sous réserve de mesures d'isolation acoustique	autorisé sous conditions	Non autorisé

© DGAC 2004



ATTESTATION SUR L'HONNEUR réalisée pour le dossier n° **AS-5222** relatif à l'immeuble bâti visité situé au : 57 Allée Richelieu 93190 LIVRY GARGAN.

Je soussigné, **SAMSON Alexandre**, technicien diagnostiqueur pour la société **RESAM DIAGNOSTICS** atteste sur l'honneur être en situation régulière au regard de l'article L.271-6 du Code de la Construction, à savoir :

- Disposer des compétences requises pour effectuer les états, constats et diagnostics composant le dossier, ainsi qu'en atteste mes certifications de compétences :

Prestations	Nom du diagnostiqueur	Entreprise de certification	N° Certification	Echéance certif
DPE sans mention	SAMSON Alexandre	I.Cert	CPDI0080	29/05/2023 (Date d'obtention : 30/05/2018)
Gaz	SAMSON Alexandre	I.Cert	CPDI0080	29/05/2023 (Date d'obtention : 30/05/2018)
Plomb	SAMSON Alexandre	I.Cert	CPDI0080	29/05/2023 (Date d'obtention : 30/05/2018)
Termites	SAMSON Alexandre	I.Cert	CPDI0080	29/05/2023 (Date d'obtention : 30/05/2018)
Amiante	SAMSON Alexandre	I.Cert	CPDI0080	29/05/2023 (Date d'obtention : 30/05/2018)
Electricité	SAMSON Alexandre	I.Cert	CPDI0080	29/10/2023 (Date d'obtention : 30/10/2018)

- Avoir souscrit à une assurance (ALLIANZ n° 86517808/80810400 valable jusqu'au 30/09/2023) permettant de couvrir les conséquences d'un engagement de ma responsabilité en raison de mes interventions.
- N'avoir aucun lien de nature à porter atteinte à mon impartialité et à mon indépendance ni avec le propriétaire ou son mandataire, ni avec une entreprise pouvant réaliser des travaux sur les ouvrages, installations ou équipements pour lesquels il m'est demandé d'établir les états, constats et diagnostics composant le dossier.
- Disposer d'une organisation et des moyens (en matériel et en personnel) appropriés pour effectuer les états, constats et diagnostics composant le dossier.

Fait à **MONTREUIL**, le **05/12/2022**

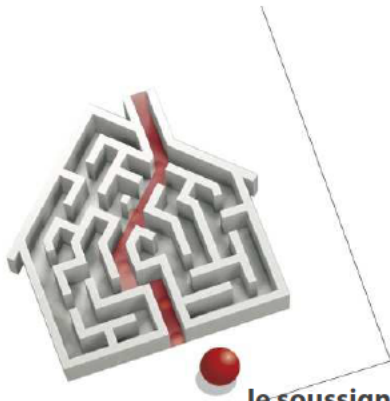
Signature de l'opérateur de diagnostics :

**Article L271-6 du Code de la Construction et de l'habitation**

« Les documents prévus aux 1° à 4° et au 6° de l'article L 271-4 sont établis par une personne présentant des garanties de compétence et disposant d'une organisation et de moyens appropriés Cette personne est tenue de souscrire une assurance permettant de couvrir les conséquences d'un engagement de sa responsabilité en raison de ses interventions Elle ne doit avoir aucun lien de nature à porter atteinte à son impartialité et à son indépendance ni avec le propriétaire ou son mandataire qui fait appel à elle, ni avec une entreprise pouvant réaliser des travaux sur les ouvrages, installations ou équipements pour lesquels il lui est demandé d'établir l'un des documents mentionnés au premier alinéa Un décret en Conseil d'Etat définit les conditions et modalités d'application du présent article »

**Article L271-3 du Code de la Construction et de l'Habitation**

« Lorsque le propriétaire charge une personne d'établir un dossier de diagnostic technique, celle-ci lui remet un document par lequel elle atteste sur l'honneur qu'elle est en situation régulière au regard des articles L 271-6 et qu'elle dispose des moyens en matériel et en personnel nécessaires à l'établissement des états, constats et diagnostics composant le dossier »



# Certificat de compétences Diagnosticueur Immobilier

N° CPDI0080

Version 010

Je soussigné, Philippe TROYAUX, Directeur Général d'I.Cert, atteste que :

## **Monsieur SAMSON Alexandre**

Est certifié(e) selon le référentiel I.Cert dénommé CPE DI DR 01, dispositif de certification de personnes réalisant des diagnostics immobiliers pour les missions suivantes :

Amiante avec mention	Amiante Avec Mention** Date d'effet : 30/05/2018 - Date d'expiration : 29/05/2023
Amiante sans mention	Amiante Sans Mention* Date d'effet : 30/05/2018 - Date d'expiration : 29/05/2023
DPE individuel	Diagnostic de performance énergétique sans mention : DPE individuel Date d'effet : 30/05/2018 - Date d'expiration : 29/05/2023
Electricité	Etat de l'installation intérieure électrique Date d'effet : 30/10/2018 - Date d'expiration : 29/10/2023
Gaz	Etat de l'installation intérieure gaz Date d'effet : 30/05/2018 - Date d'expiration : 29/05/2023
Plomb	Plomb : Constat du risque d'exposition au plomb Date d'effet : 30/05/2018 - Date d'expiration : 29/05/2023
Termites	Etat relatif à la présence de termites dans le bâtiment - France métropolitaine Date d'effet : 30/05/2018 - Date d'expiration : 29/05/2023

En foi de quoi ce certificat est délivré, pour valoir et servir ce que de droit.  
Edité à Saint-Grégoire, le 13/09/2018.

\* Missions de repérage des matériaux et produits de la liste A et des matériaux et produits de la liste B et évaluations périodiques de l'état de conservation des matériaux et produits de la liste A dans les bâtiments autres que ceux relevant de la mention.

\*\*Missions de repérage des matériaux et produits de la liste A et des matériaux et produits de la liste B et évaluations périodiques de l'état de conservation des matériaux et produits de la liste A dans des immeubles de grande hauteur, dans des établissements recevant du public répondant aux catégories 1 à 4, dans des immeubles de travail hébergeant plus de 300 personnes ou dans des bâtiments industriels. Missions de repérage des matériaux et produits de la liste C. Les examens visuels à l'issue des travaux de retrait ou de confinement.

Arrêté du 21 novembre 2006 modifié définissant les critères de certification des compétences des personnes physiques opérateurs des constats de risque d'exposition au plomb, des diagnostics du risque d'intoxication par le plomb des peintures ou des contrôles après travaux en présence de plomb, et les critères d'accréditation des organismes de certification - Arrêté du 25 juillet 2016 définissant les critères de certification des compétences des personnes physiques opérateurs de repérages, d'évaluation périodique de l'état de conservation des matériaux et produits contenant de l'amiante, et d'examen visuel après travaux dans les immeubles bâtis et les critères d'accréditation des organismes de certification - Arrêté du 30 octobre 2006 modifié définissant les critères de certification des compétences des personnes physiques réalisant l'état relatif à la présence de termites dans le bâtiment et les critères d'accréditation des organismes de certification - Arrêté du 16 octobre 2006 modifié définissant les critères de certification des compétences des personnes physiques réalisant le diagnostic de performance énergétique ou l'attestation de prise en compte de la réglementation thermique, et les critères d'accréditation des organismes de certification - Arrêté du 6 avril 2007 modifié définissant les critères de certification des compétences des personnes physiques réalisant l'état de l'installation intérieure de gaz et les critères d'accréditation des organismes de certification - Arrêté du 8 juillet 2008 modifié définissant les critères de certification des compétences des personnes physiques réalisant l'état de l'installation intérieure d'électricité et les critères d'accréditation des organismes de certification.



Certification de personnes  
Diagnosticueur  
Portée disponible sur [www.icert.fr](http://www.icert.fr)



## ATTESTATION D'ASSURANCE RESPONSABILITE CIVILE PROFESSIONNELLE

Nous soussignés, Cabinet CONDORCET, 2 Rue Grignan – 13001 Marseille, attestons par la présente que la Société :

Société RESAM DIAGNOSTICS  
95 Avenue du Président Wilson  
93108 MONTREUIL CEDEX  
Siret n°504 394 974 00035

a souscrit auprès de la compagnie ALLIANZ IARD, 1 cours Michelet, CS 30051, 92076 Paris La Défense Cedex, un contrat d'assurances « Responsabilité civile professionnelle Diagnostiqueur Immobilier », sous le numéro N° 86517808/80810400.

### ACTIVITES DECLAREES PAR L'ASSURE : **DIAGNOSTIC IMMOBILIER :**

Evaluation Périodique de l'état de conservation des matériaux et produits contenant de l'amiante  
Diagnostic amiante avant travaux / démolition sans préconisation de travaux  
Diagnostic amiante avant vente  
Diagnostic de performance énergétique  
Etat des installations de gaz (Dossier de diagnostic technique)  
Diagnostic surface habitable Loi Boutin  
Diagnostic monoxyde de carbone  
Diagnostic Technique SRU  
Diagnostic termites  
Dossier technique amiante

Etat de l'installation intérieure de l'électricité des parties privatives et communes (DTT)  
Etat des lieux locatifs  
Etat parasitaire  
Exposition au plomb (CREP)  
Loi Carrez  
Certificat de norme d'habitabilité dans le cadre de l'obtention d'un prêt conventionné et/ou d'un prêt à taux zéro  
Recherche de plomb avant travaux/Démolition  
Risques naturels et technologiques  
Diagnostic Amiante dans les Parties Privatives  
Diagnostic plomb Avant vente/Location

### La garantie du contrat porte exclusivement :

- **Sur les diagnostics et expertises immobiliers désignés ci-dessus,**
- **Et à condition qu'ils et elles soient réalisés par des personnes possédant toutes les certifications correspondantes exigées par la réglementation**

Période de validité : **du 01/10/2022 au 30/09/2023**

### L'attestation est valable sous réserve du paiement des cotisations

La Société ALLIANZ garantit l'Adhérent dans les termes et limites des conditions générales n° 41128-01-2013, des conventions spéciales n° 41323-01-2013 et des conditions particulières (feuillelet d'adhésion 80810400), établies sur les bases des déclarations de l'adhérent. Les garanties sont subordonnées au paiement des cotisations d'assurances pour la période de la présente attestation.

Tél. : 09 72 36 90 00

2 rue Grignan 13001 Marseille

contact@cabinetcondorcet.com • www.cabinetcondorcet.com

Service Réclamation : contact@cabinetcondorcet.com - 2 Rue Grignan 13001 Marseille 09 72 36 90 00

SAS au capital de 50 000 € - RCS Marseille 494 253 982 - Immatriculation ORIAS 07 026 627 www.orias.fr - Sous le contrôle de l'ACPR

Autorité de contrôle Prudential et Résolution - 61 Rue Taitbout 75009 Paris

TABLEAU DE GARANTIE

<b>Responsabilité civile « Exploitation »</b>	
Nature des dommages	Montant des garanties
Dommages corporels, matériels et immatériels consécutifs ou non :	9 000 000 € par sinistre
dont :	
- Dommages matériels et immatériels consécutifs :	1 500 000 € par sinistre
- Dommages immatériels non consécutifs :	150 000 € par année d'assurance
- Atteintes à l'environnement accidentelles (corporels, matériels et immatériels) :	750 000 € par année d'assurance
- Dommages aux bâtiments loués ou empruntés et à leur contenu	300 000 € par sinistre
<b>Responsabilité civile « Professionnelle » (garantie par Assuré)</b>	
Nature des dommages	Montant des garanties
Dommages corporels, matériels et immatériels consécutifs ou non :	300 000 € par sinistre avec un maximum de 500 000 € par année d'assurance
dont :	
- Destruction ou détérioration des documents et autres supports d'informations confiés à l'Assuré pour l'exécution des prestations, y compris les frais de reconstitution des informations :	30 000 € par sinistre
<b>Défense – Recours</b>	
Défense devant les juridictions civiles, commerciales ou administratives. Défense des intérêts civils devant les juridictions répressives :	Frais à la charge de l'Assureur, sauf dépassement du plafond de garantie en cause.
Recours (préjudices supérieurs à 150 €) :	15 000 € par sinistre

La présente attestation ne peut engager l'assureur en dehors des limites prévues par les clauses et conditions du contrat auxquelles elle se réfère.

Fait à Marseille, le 19 septembre 2022

POUR LE CABINET CONDORCET

