

Désignation du propriétaire

 Nom et prénom : ...
 Adresse : **3 RUE DU DAUPHINE**
94100 SAINT-MAUR-DES-FOSSÉS






Désignation du bien

 Adresse : **3 RUE DU DAUPHINE (97)**
 Commune : **94100 SAINT-MAUR-DES-FOSSÉS**
 Périmètre de repérage: **APPARTEMENT T1**

MISSION

| | | | |
|-----------------------|-------------------------|---|------------------------------------|
| Type : | Appartement - T1 | Bâtiment : | Références parcelles : 129 |
| Lots principaux : | 97 | Etage : | Références cadastrales : H |
| Lots secondaires : | | Porte : | |
| Date de diagnostics : | 05/09/2022 | Accompagnateur : Sans accompagnateur | Opérateur : SOPHIE POITEVIN |
| Date d'émission : | 05/09/2022 | | |

Conclusion

| | |
|---|--|
|  | Mesurage Surface loi Carrez totale: 11.00 m ² |
|  | Diagnostic de Performance Energétique <div style="display: flex; justify-content: center; align-items: center; gap: 10px;"> <div style="border: 1px solid black; padding: 2px;">415 <small>kWh/m²/an</small></div> <div style="border: 1px solid black; padding: 2px;">86 <small>kg CO₂/m²/an</small></div> <div style="font-size: 2em; font-weight: bold; color: orange;">F</div> </div> |
|  | Diagnostic Amiante: ABSENCE Dans le cadre de la mission, il n'a pas été repéré de matériaux et produits susceptibles de contenir de l'amiante. |
|  | Diagnostic Electricité L'installation intérieure d'électricité ne comporte aucune anomalie L'installation intérieure d'électricité n'était pas alimentée lors du diagnostic. Les vérifications de fonctionnement des dispositifs de protection à courant différentiel résiduel n'ont pu être effectuées. |
|  | ERP Le bien est situé dans le périmètre d'un plan de prévention des risques naturels (Inondation, Sécheresse, Autres: Anciennes Carrières) Le bien n'est pas situé dans le périmètre d'un plan de prévention des risques miniers Le bien n'est pas situé dans le périmètre d'un plan de prévention des risques technologiques Zone sismique définie en zone 1 selon la réglementation parasismique 2011 ENSA : L'immeuble n'est pas concerné par un plan d'exposition aux bruits ENSA : Aucune nuisance aérienne n'a été identifiée sur le bien |

ATTESTATION SUR L'HONNEUR réalisée pour le dossier n° **910422965** relatif à l'immeuble bâti visité situé au : 3 RUE DU DAUPHINE (97) 94100 SAINT-MAUR-DES-FOSSÉS.

Je soussigné, **SOPHIE POITEVIN**, technicien diagnostiqueur pour la société **SODIAG** atteste sur l'honneur être en situation régulière au regard de l'article L.271-6 du Code de la Construction, à savoir :


- Disposer des compétences requises pour effectuer les états, constats et diagnostics composant le dossier, ainsi qu'en atteste mes certifications de compétences :

| Prestations | Nom du diagnostiqueur | Entreprise de certification | N° Certification | Echéance certif |
|-------------|-----------------------|-------------------------------|------------------|--|
| DPE | POITEVIN SOPHIE | LA CERTIFICATION DE PERSONNES | 69 | 09/08/2022 (Date d'obtention : 10/08/2017) |
| Amiante | SOPHIE POITEVIN | LA CERTIFICATION DE PERSONNES | 69 | 09/09/2022 (Date d'obtention : 10/09/2017) |
| Gaz | SOPHIE POITEVIN | LA CERTIFICATION DE PERSONNES | 69 | 07/04/2027 (Date d'obtention : 08/04/2020) |
| Electricité | SOPHIE POITEVIN | LA CERTIFICATION DE PERSONNES | 69 | 16/12/2023 (Date d'obtention : 17/12/2018) |
| Plomb | SOPHIE POITEVIN | LA CERTIFICATION DE PERSONNES | 69 | 29/09/2029 (Date d'obtention : 30/07/2022) |
| Termites | SOPHIE POITEVIN | LA CERTIFICATION DE PERSONNES | 69 | 16/09/2022 (Date d'obtention : 17/09/2017) |
| DPE | SOPHIE POITEVIN | LA CERTIFICATION DE PERSONNES | 69 | 09/08/2022 (Date d'obtention : 10/08/2017) |

- Avoir souscrit à une assurance (AXA n° 7476485104 valable jusqu'au 31 Décembre) permettant de couvrir les conséquences d'un engagement de ma responsabilité en raison de mes interventions.
- N'avoir aucun lien de nature à porter atteinte à mon impartialité et à mon indépendance ni avec le propriétaire ou son mandataire, ni avec une entreprise pouvant réaliser des travaux sur les ouvrages, installations ou équipements pour lesquels il m'est demandé d'établir les états, constats et diagnostics composant le dossier.
- Disposer d'une organisation et des moyens (en matériel et en personnel) appropriés pour effectuer les états, constats et diagnostics composant le dossier.

Fait à CHAMPIGNY-SUR-MARNE , le **05/09/2022**

Signature de l'opérateur de diagnostics :



Article L271-6 du Code de la Construction et de l'habitation

« Les documents prévus aux 1° à 4° et au 6° de l'article L. 271-4 sont établis par une personne présentant des garanties de compétence et disposant d'une organisation et de moyens appropriés. Cette personne est tenue de souscrire une assurance permettant de couvrir les conséquences d'un engagement de sa responsabilité en raison de ses interventions. Elle ne doit avoir aucun lien de nature à porter atteinte à son impartialité et à son indépendance ni avec le propriétaire ou son mandataire qui fait appel à elle, ni avec une entreprise pouvant réaliser des travaux sur les ouvrages, installations ou équipements pour lesquels il lui est demandé d'établir l'un des documents mentionnés au premier alinéa. Un décret en Conseil d'Etat définit les conditions et modalités d'application du présent article. »

Article L271-3 du Code de la Construction et de l'habitation

« Lorsque le propriétaire charge une personne d'établir un dossier de diagnostic technique, celle-ci lui remet un document par lequel elle atteste sur l'honneur qu'elle est en situation régulière au regard des articles L.271-6 et qu'elle dispose des moyens en matériel et en personnel nécessaires à l'établissement des états, constats et diagnostics composant le dossier. »

Certificat de superficie de la partie privative

Numéro de dossier : 910422965
 Date du repérage : 05/09/2022
 Heure d'arrivée : 15 h 08
 Durée du repérage : 02 h 05

La présente mission consiste à établir la superficie de la surface privative des biens ci-dessous désignés, afin de satisfaire aux dispositions de la loi pour l'Accès au logement et un urbanisme rénové (ALUR) du 24 mars 2014 art. 54 II et V, de la loi n° 96/1107 du 18 décembre 1996, n°2014-1545 du 20 décembre 2014 et du décret n° 97/532 du 23 mai 1997, en vue de reporter leur superficie dans un acte de vente à intervenir, en aucun cas elle ne préjuge du caractère de décence ou d'habitabilité du logement.

Extrait de l'Article 4-1 - La superficie de la partie privative d'un lot ou d'une fraction de lot, mentionnée à l'article 46 de la loi du 10 juillet 1965, est la superficie des planchers des locaux clos et couverts après déduction des surfaces occupées par les murs, cloisons, marches et cages d'escalier, gaines, embrasures de portes et de fenêtres. Il n'est pas tenu compte des planchers des parties des locaux d'une hauteur inférieure à 1,80 m.

Extrait Art.4-2 - Les lots ou fractions de lots d'une superficie inférieure à 8 mètres carrés ne sont pas pris en compte pour le calcul de la superficie mentionnée à l'article 4-1.

| Désignation du ou des bâtiments | Désignation du propriétaire |
|--|---|
| <i>Localisation du ou des bâtiments :</i> Département :.... Val-de-Marne Adresse : 3 RUE DU DAUPHINE (97) Commune : 94100 SAINT-MAUR-DES-FOSSÉS Section cadastrale H, Parcelle(s) n° 129 Désignation et situation du ou des lots de copropriété : ENTRESOL FOND COULOIR GAUCHE, Lot numéro 97 | <i>Désignation du client :</i> Nom et prénom : . Adresse : 3 RUE DU DAUPHINE 94100 SAINT-MAUR-DES-FOSSÉS |

| Donneur d'ordre (sur déclaration de l'intéressé) | Repérage |
|---|---|
| Nom et prénom : Adresse : 3 RUE DU DAUPHINE 94100 SAINT-MAUR-DES-FOSSÉS | Périmètre de repérage : APPARTEMENT T1 |

| Désignation de l'opérateur de diagnostic |
|---|
| Nom et prénom : SOPHIE POITEVIN Raison sociale et nom de l'entreprise : SODIAG Adresse : 15 Rue SAINT ETIENNE 94500 CHAMPIGNY-SUR-MARNE Numéro SIRET : 498 767 896 Désignation de la compagnie d'assurance : ... AXA Numéro de police et date de validité : 7476485104 / 31 Décembre |


Superficie privative en m² du lot

Surface loi Carrez totale : 11.00 m² (onze mètres carrés)
autre surface totale : 0.00 m² (zéro mètres carrés)

Résultat du repérageDate du repérage : **05/09/2022**Documents remis par le donneur d'ordre à l'opérateur de repérage :
NéantReprésentant du propriétaire (accompagnateur) :
Sans accompagnateur

Tableau récapitulatif des surfaces de chaque pièce au sens Loi Carrez :

| Parties de l'immeuble bâtis, visitées | Superficie privative au sens Carrez | autre surface | Motif de non prise en compte |
|---------------------------------------|-------------------------------------|---------------|------------------------------|
| entresol - Pièce | 11.00 | - | |

Superficie privative en m² du lot :**Surface loi Carrez totale : 11.00 m² (onze mètres carrés)**
autre surface totale : 0.00 m² (zéro mètres carrés)Fait à **SAINT-MAUR-DES-FOSSÉS**, le
05/09/2022Par : **SOPHIE POITEVIN**

Aucun schéma de repérage n'a été joint à ce rapport.

Rapport de mission de repérage des matériaux et produits contenant de l'amiante pour l'établissement du constat établi à l'occasion de la vente d'un immeuble bâti (listes A et B de l'annexe 13-9 du Code de la Santé publique)

Numéro de dossier : 910422965

Date du repérage : 05/09/2022

| Références réglementaires | |
|---------------------------|--|
| Textes réglementaires | Articles L 271-4 à L 271-6 du code de la construction et de l'habitation, Art. L. 1334-13, R. 1334-20 et 21, R. 1334-23 et 24, Annexe 13.9 du Code de la Santé Publique; Arrêtés du 12 décembre 2012 et 26 juin 2013, décret 2011-629 du 3 juin 2011, arrêté du 1 ^{er} juin 2015. |

| Immeuble bâti visité | |
|-----------------------------------|---|
| Adresse | Rue : 3 RUE DU DAUPHINE (97) Bât., escalier, niveau, appartement n°, lot n° : ENTRESOL FOND COULOIR GAUCHE, Lot numéro 97 Code postal, ville : 94100 SAINT-MAUR-DES-FOSSÉS Section cadastrale H, Parcelle(s) n° 129 |
| Périmètre de repérage : | APPARTEMENT T1 |
| Type de logement : | Appartement - T1 |
| Fonction principale du bâtiment : | Habitation (partie privative d'immeuble) |
| Date de construction : | 1965 |

| Le propriétaire et le commanditaire | |
|-------------------------------------|--|
| Le(s) propriétaire(s) : | Nom et prénom : MME NGO OUM MIREILLE Adresse : 3 RUE DU DAUPHINE 94100 SAINT-MAUR-DES-FOSSÉS |
| Le commanditaire | Nom et prénom : Adresse : 3 RUE DU DAUPHINE 94100 SAINT-MAUR-DES-FOSSÉS |

| Le(s) signataire(s) | | | | |
|--|-----------------|-----------------------|---|---|
| | NOM Prénom | Fonction | Organisme certification | Détail de la certification |
| Opérateur(s) de repérage ayant participé au repérage | SOPHIE POITEVIN | Opérateur de repérage | LA CERTIFICATION DE PERSONNES 23 bis, rue Thomas Edison 33610 CANEJAN | Obtention : 10/09/2017 Échéance : 09/09/2022 N° de certification : 69 |
| Personne(s) signataire(s) autorisant la diffusion du rapport | | | | |
| Raison sociale de l'entreprise : SODIAG (Numéro SIRET : 498 767 896 000 18) Adresse : 15 Rue SAINT ETIENNE, 94500 CHAMPIGNY-SUR-MARNE Désignation de la compagnie d'assurance : AXA Numéro de police et date de validité : 7476485104 / 31 Décembre | | | | |

| Le rapport de repérage |
|--|
| Date d'émission du rapport de repérage : 05/09/2022, remis au propriétaire le 05/09/2022 |
| Diffusion : le présent rapport de repérage ne peut être reproduit que dans sa totalité, annexes incluses |
| Pagination : le présent rapport avec les annexes comprises, est constitué de 10 pages, la conclusion est située en page 2. |



Sommaire

- 1 Les conclusions
- 2 Le(s) laboratoire(s) d'analyses
- 3 La mission de repérage
 - 3.1 L'objet de la mission
 - 3.2 Le cadre de la mission
 - 3.2.1 L'intitulé de la mission
 - 3.2.2 Le cadre réglementaire de la mission
 - 3.2.3 L'objectif de la mission
 - 3.2.4 Le programme de repérage de la mission réglementaire.
 - 3.2.5 Programme de repérage complémentaire (le cas échéant)
 - 3.2.6 Le périmètre de repérage effectif
- 4 Conditions de réalisation du repérage
 - 4.1 Bilan de l'analyse documentaire
 - 4.2 Date d'exécution des visites du repérage in situ
 - 4.3 Écarts, adjonctions, suppressions par rapport aux arrêtés en vigueur
 - 4.4 Plan et procédures de prélèvements
- 5 Résultats détaillés du repérage
 - 5.1 Identification des matériaux repérés de la liste A
 - 5.2 Identification des matériaux repérés de la liste B
- 6 Signatures
- 7 Annexes

1. – Les conclusions

Avertissement : les textes ont prévu plusieurs cadres réglementaires pour le repérage des matériaux ou produits contenant de l'amiante, notamment pour les cas de démolition d'immeuble. **La présente mission de repérage ne répond pas aux exigences prévues pour les missions de repérage des matériaux et produits contenant de l'amiante avant démolition d'immeuble ou avant réalisation de travaux dans l'immeuble concerné et son rapport ne peut donc pas être utilisé à ces fins.**

1.1 Liste A : Dans le cadre de mission décrit à l'article 3.2, il n'a pas été repéré

- de matériaux ou produits de la liste A contenant de l'amiante.

1.1 Liste B : Dans le cadre de mission décrit à l'article 3.2, il n'a pas été repéré

- de matériaux ou produits de la liste B contenant de l'amiante.

1.2. Dans le cadre de mission décrit à l'article 3.2 les locaux ou parties de locaux, composants ou parties de composants qui n'ont pu être visités et pour lesquels des investigations complémentaires sont nécessaires afin de statuer sur la présence ou l'absence d'amiante :

| Localisation | Parties du local | Raison |
|--------------|------------------|--------|
| Néant | - | |

2. – Le(s) laboratoire(s) d'analyses

Raison sociale et nom de l'entreprise : Il n'a pas été fait appel à un laboratoire d'analyse
 Adresse :
 Numéro de l'accréditation Cofrac :

3. – La mission de repérage

3.1 L'objet de la mission

Dans le cadre de la vente de l'immeuble bâti, ou de la partie d'immeuble bâti, décrit en page de couverture du présent rapport, la mission consiste à repérer dans cet immeuble, ou partie d'immeuble, certains matériaux ou produits contenant de l'amiante conformément à la législation en vigueur. Pour s'exonérer de tout ou partie de sa garantie des vices cachés, le propriétaire vendeur annexe à la promesse de vente ou au contrat de vente le présent rapport.



3.2 Le cadre de la mission

3.2.1 L'intitulé de la mission

«Repérage en vue de l'établissement du constat établi à l'occasion de la vente de tout ou partie d'un immeuble bâti».

3.2.2 Le cadre réglementaire de la mission

L'article L 271-4 du code de la construction et de l'habitation prévoit qu' «en cas de vente de tout ou partie d'un immeuble bâti, un dossier de diagnostic technique, fourni par le vendeur, est annexé à la promesse de vente ou, à défaut de promesse, à l'acte authentique de vente. En cas de vente publique, le dossier de diagnostic technique est annexé au cahier des charges.»

Le dossier de diagnostic technique comprend, entre autres, «l'état mentionnant la présence ou l'absence de matériaux ou produits contenant de l'amiante prévu à l'article L. 1334-13 du même code».

La mission, s'inscrivant dans ce cadre, se veut conforme aux textes réglementaires de référence mentionnés en page de couverture du présent rapport.

3.2.3 L'objectif de la mission

«Le repérage a pour objectif d'identifier et de localiser les matériaux et produits contenant de l'amiante mentionnés en annexe du Code de la santé publique.»

L'Annexe du Code de la santé publique est l'annexe 13.9 (liste A et B).

3.2.4 Le programme de repérage de la mission réglementaire

Le programme de repérage est défini à minima par l'Annexe 13.9 (liste A et B) du Code de la santé publique et se limite pour une mission normale à la recherche de matériaux et produits contenant de l'amiante dans les composants et parties de composants de la construction y figurant.

En partie droite l'extrait du texte de l'Annexe 13.9

Important : Le programme de repérage de la mission de base est limitatif. Il est plus restreint que celui élaboré pour les missions de repérage de matériaux ou produits contenant de l'amiante avant démolition d'immeuble ou celui à élaborer avant réalisation de travaux.

3.2.5 Programme de repérage complémentaire (le cas échéant)

En plus du programme de repérage réglementaire, le présent rapport porte sur les parties de composants suivantes :

| Liste A | |
|---|--|
| Composant de la construction | Partie du composant à vérifier ou à sonder |
| Flocages, Calorifugeages, Faux plafonds | Flocages |
| | Calorifugeages |
| | Faux plafonds |

| Liste B | | |
|--|--|-------------------------|
| Composant de la construction | Partie du composant à vérifier ou à sonder | |
| 1. Parois verticales intérieures | | |
| Murs, Cloisons "en dur" et Poteaux (périphériques et intérieurs) | Enduits projetés | |
| | Revêtement dur (plaques de menuiseries) | |
| | Revêtement dur (amiante-ciment) | |
| | Entourages de poteaux (carton) | |
| | Entourages de poteaux (amiante-ciment) | |
| | Entourages de poteaux (matériau sandwich) | |
| Cloisons (légères et préfabriquées), Gaines et Coffres verticaux | Entourages de poteaux (carton+plâtre) | |
| | Coffrage perdu | |
| | Enduits projetés | |
| 2. Planchers et plafonds | | |
| Plafonds, Poutres et Charpentes, Gaines et Coffres Horizontaux | Panneaux de cloisons | |
| | Enduits projetés | |
| Planchers | Panneaux collés ou vissés | |
| 3. Conduits, canalisations et équipements intérieurs | | |
| Conduits de fluides (air, eau, autres fluides) | Dalles de sol | |
| | Conduits | |
| Clapets / volets coupe-feu | Enveloppes de calorifuges | |
| | Clapets coupe-feu | |
| | Volets coupe-feu | |
| Portes coupe-feu | Rebouchage | |
| | Joint (tresses) | |
| Vide-ordures | Joint (bandes) | |
| | Conduits | |
| 4. Eléments extérieurs | | |
| Toitures | Plaques (composites) | |
| | Plaques (fibres-ciment) | |
| | Ardoises (composites) | |
| | Ardoises (fibres-ciment) | |
| | Accessoires de couvertures (composites) | |
| | Accessoires de couvertures (fibres-ciment) | |
| | Bardeaux bitumineux | |
| | Bardages et façades légères | Plaques (composites) |
| | | Plaques (fibres-ciment) |
| | | Ardoises (composites) |
| Ardoises (fibres-ciment) | | |
| Panneaux (composites) | | |
| Conduits en toiture et façade | Panneaux (fibres-ciment) | |
| | Conduites d'eaux pluviales en amiante-ciment | |
| | Conduites d'eaux usées en amiante-ciment | |
| | Conduits de fumée en amiante-ciment | |

| Composant de la construction | Partie du composant ayant été inspecté (Description) | Sur demande ou sur information |
|------------------------------|--|--------------------------------|
| Néant | - | |

3.2.6 Le périmètre de repérage effectif

Il s'agit de l'ensemble des locaux ou parties de l'immeuble concerné par la mission de repérage figurant sur le schéma de repérage joint en annexe à l'exclusion des locaux ou parties d'immeuble n'ayant pu être visités.

Descriptif des pièces visitées

entresol - Pièce,

| Localisation | Description |
|------------------|---|
| entresol - Pièce | Sol : Carrelage Mur : Plâtre et Tapisserie Plafond : Plâtre et Peinture Plinthes : Bois et Peinture Fenêtre : Bois et Peinture Porte : Bois et Peinture Volet : Métal et Peinture |

4. – Conditions de réalisation du repérage

4.1 Bilan de l'analyse documentaire



| Documents demandés | Documents remis |
|---|-----------------|
| Rapports concernant la recherche d'amiante déjà réalisés | Non |
| Documents décrivant les ouvrages, produits, matériaux et protections physiques mises en place | Non |
| Eléments d'information nécessaires à l'accès aux parties de l'immeuble bâti en toute sécurité | Oui |

Observations :
Néant

4.2 Date d'exécution des visites du repérage in situ

Date de la commande : 05/09/2022
 Date(s) de visite de l'ensemble des locaux : 05/09/2022
 Heure d'arrivée : 15 h 08
 Durée du repérage : 02 h 05
 Personne en charge d'accompagner l'opérateur de repérage : Sans accompagnateur

4.3 Écarts, adjonctions, suppressions par rapport aux arrêtés en vigueur

La mission de repérage s'est déroulée conformément aux prescriptions des arrêtés.

4.4 Plan et procédures de prélèvements

Néant

5. – Résultats détaillés du repérage

5.1 Identification des matériaux repérés de la liste A

| Localisation | Identifiant + Description | Conclusion | Justification | Etat de conservation | Commentaires |
|--------------|---------------------------|------------|---------------|----------------------|--------------|
| Néant | - | | | | |

Aucun autre matériau de la liste A n'a été repéré dans périmètre de repérage mentionné au paragraphe 3.2.6

5.2 Identification des matériaux repérés de la liste B

| Localisation | Identifiant + Description | Conclusion | Justification | Etat de conservation | Commentaires |
|--------------|---------------------------|------------|---------------|----------------------|--------------|
| Néant | - | | | | |

Aucun autre matériau de la liste B n'a été repéré dans périmètre de repérage mentionné au paragraphe 3.2.6

6. – Signatures

Nota : Le présent rapport est établi par une personne dont les compétences sont certifiées par LA CERTIFICATION DE PERSONNES 23 bis, rue Thomas Edison 33610 CANEJAN (détail sur www.info-certif.fr)

Fait à SAINT-MAUR-DES-FOSSÉS, le 05/09/2022

Par : SOPHIE POITEVIN

| |
|-----------------------------|
| Signature du représentant : |
| |

ANNEXES**Au rapport de mission de repérage n° 910422965****Informations conformes à l'annexe III de l'arrêté du 12 décembre 2012**

Les maladies liées à l'amiante sont provoquées par l'inhalation des fibres. Toutes les variétés d'amiante sont classées comme substances cancérigènes avérées pour l'homme. L'inhalation de fibres d'amiante est à l'origine de cancers (mésothéliomes, cancers broncho-pulmonaires) et d'autres pathologies non cancéreuses (épanchements pleuraux, plaques pleurales).

L'identification des matériaux et produits contenant de l'amiante est un préalable à l'évaluation et à la prévention des risques liés à l'amiante. Elle doit être complétée par la définition et la mise en œuvre de mesures de gestion adaptées et proportionnées pour limiter l'exposition des occupants présents temporairement ou de façon permanente dans l'immeuble. L'information des occupants présents temporairement ou de façon permanente est un préalable essentiel à la prévention du risque d'exposition à l'amiante.

Il convient donc de veiller au maintien du bon état de conservation des matériaux et produits contenant de l'amiante afin de remédier au plus tôt aux situations d'usure anormale ou de dégradation.

Il conviendra de limiter autant que possible les interventions sur les matériaux et produits contenant de l'amiante qui ont été repérés et de faire appel aux professionnels qualifiés, notamment dans le cas de retrait ou de confinement de ce type de matériau ou produit.

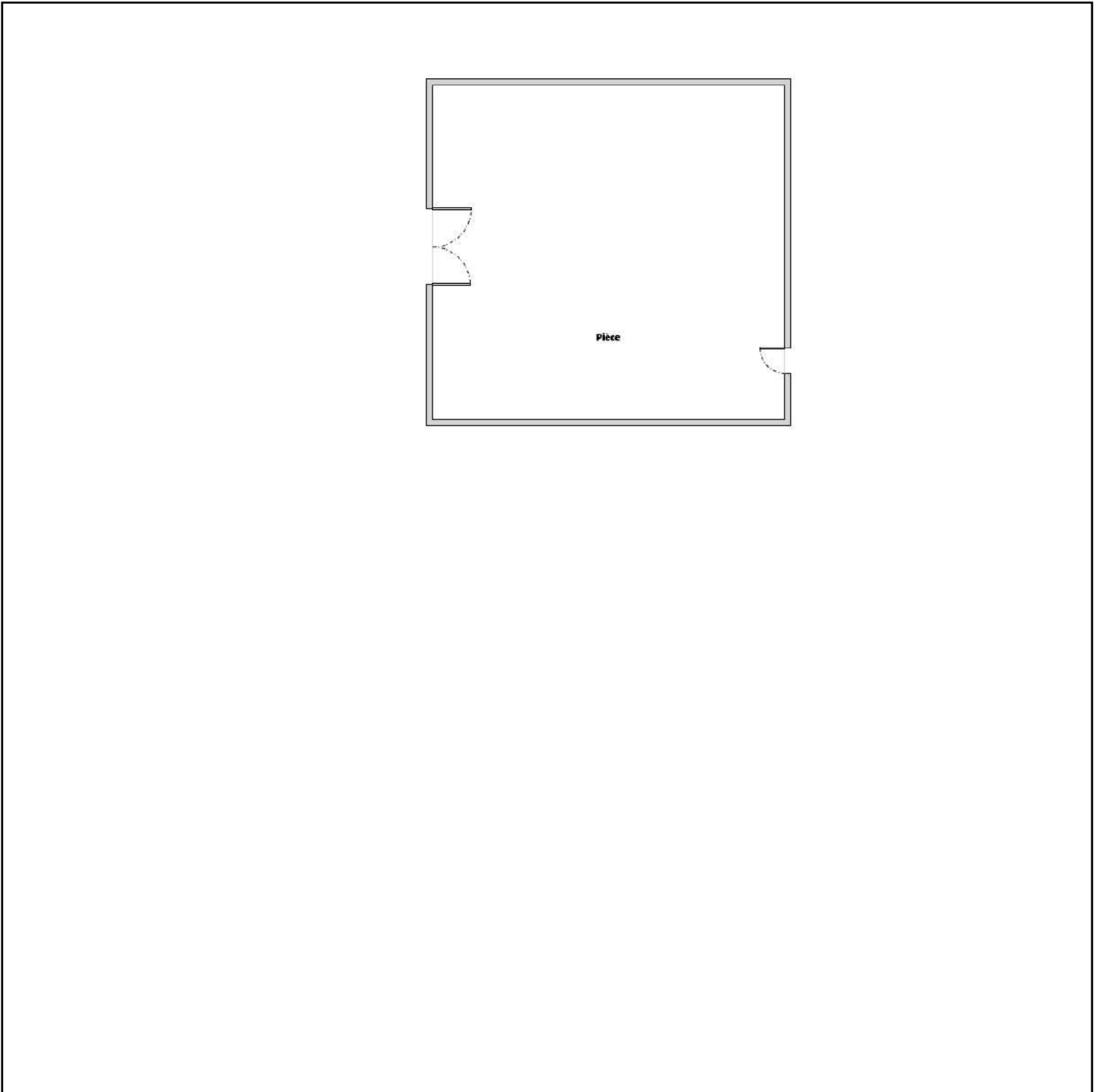
Enfin, les déchets contenant de l'amiante doivent être éliminés dans des conditions strictes.

Renseignez-vous auprès de votre mairie ou de votre préfecture. Pour connaître les centres d'élimination près de chez vous, consultez la base de données « déchets » gérée par l'ADEME, directement accessible sur le site internet www.sinoe.org.

Sommaire des annexes**7 Annexes**

- 7.1 Schéma de repérage**
- 7.2 Rapports d'essais**
- 7.3 Grilles réglementaires d'évaluation de l'état de conservation des matériaux et produits contenant de l'amiante**
- 7.4 Conséquences réglementaires et recommandations**
- 7.5 Documents annexés au présent rapport**

7.1 - Annexe - Schéma de repérage



Légende



| | | | | |
|--|--|--|---------------------------------|---|
| | Conduit en fibro-ciment | | Dalles de sol | <p>Nom du propriétaire : MME NGO OUM MIREILLE Adresse du bien : 3 RUE DU DAUPHINE (97) 94100 SAINT-MAUR-DES-FOSSÉS</p> |
| | Conduit autre que fibro-ciment | | Carrelage | |
| | Brides | | Colle de revêtement | |
| | Dépôt de Matériaux contenant de l'amiante | | Dalles de faux-plafond | |
| | Matériau ou produit sur lequel un doute persiste | | Toiture en fibro-ciment | |
| | Présence d'amiante | | Toiture en matériaux composites | |

Aucune photo/illustration n'a été jointe à ce rapport.

7.2 - Annexe - Rapports d'essais

Identification des prélèvements :

| Identifiant et prélèvement | Localisation | Composant de la construction | Parties du composant | Description |
|----------------------------|--------------|------------------------------|----------------------|-------------|
| - | - | - | - | - |

Copie des rapports d'essais :

Aucun rapport d'essai n'a été fourni ou n'est disponible

7.3 - Annexe - Evaluation de l'état de conservation des matériaux et produits contenant de l'amiante

Grilles d'évaluation de l'état de conservation des matériaux ou produits de la liste A

Aucune évaluation n'a été réalisée

Critères d'évaluation de l'état de conservation des matériaux ou produits de la liste A

1. Classification des différents degrés d'exposition du produit aux circulations d'air

| Fort | Moyen | Faible |
|---|---|---|
| 1° Il n'existe pas de système spécifique de ventilation, la pièce ou la zone homogène évaluée est ventilée par ouverture des fenêtres. ou 2° Le faux plafond se trouve dans un local qui présente une (ou plusieurs) façade(s) ouverte(s) sur l'extérieur susceptible(s) de créer des situations à forts courants d'air, ou 3° Il existe un système de ventilation par insufflation d'air dans le local et l'orientation du jet d'air est telle | 1° Il existe un système de ventilation par insufflation d'air dans le local et l'orientation du jet est telle que celui-ci n'affecte pas directement le faux plafond contenant de l'amiante, ou 2° Il existe un système de ventilation avec reprise(s) d'air au niveau du faux plafond (système de ventilation à double flux). | 1° Il n'existe ni ouvrant ni système de ventilation spécifique dans la pièce ou la zone évaluée, ou 2° Il existe dans la pièce ou la zone évaluée, un système de ventilation par extraction dont la reprise d'air est éloignée du faux plafond contenant de l'amiante. |

| | | |
|--|--|--|
| que celui-ci affecte directement le faux plafond contenant de l'amiante. | | |
|--|--|--|

2. Classification des différents degrés d'exposition du produit aux chocs et vibrations

| Fort | Moyen | Faible |
|---|---|---|
| L'exposition du produit aux chocs et vibrations sera considérée comme forte dans les situations où l'activité dans le local ou à l'extérieur engendre des vibrations, ou rend possible les chocs directs avec le faux plafond contenant de l'amiante (ex : hall industriel, gymnase, discothèque...). | L'exposition du produit aux chocs et vibrations sera considérée comme moyenne dans les situations où le faux plafond contenant de l'amiante n'est pas exposé aux dommages mécaniques mais se trouve dans un lieu très fréquenté (ex : supermarché, piscine, théâtre,...). | L'exposition du produit aux chocs et vibrations sera considérée comme faible dans les situations où le faux plafond contenant de l'amiante n'est pas exposé aux dommages mécaniques, n'est pas susceptible d'être dégradé par les occupants ou se trouve dans un local utilisé à des activités tertiaires passives. |

Grilles d'évaluation de l'état de conservation des matériaux ou produits de la liste B

Aucune évaluation n'a été réalisée

Critères d'évaluation de l'état de conservation des matériaux ou produits de la liste B

1. Classification des niveaux de risque de dégradation ou d'extension de la dégradation du matériau.

| Risque faible de dégradation ou d'extension de dégradation | Risque de dégradation ou d'extension à terme de la dégradation | Risque de dégradation ou d'extension rapide de la dégradation |
|---|--|---|
| L'environnement du matériau contenant de l'amiante ne présente pas ou très peu de risque pouvant entraîner à terme, une dégradation ou une extension de la dégradation du matériau. | L'environnement du matériau contenant de l'amiante présente un risque pouvant entraîner à terme, une dégradation ou une extension de la dégradation du matériau. | L'environnement du matériau contenant de l'amiante présente un risque important pouvant entraîner rapidement, une dégradation ou une extension de la dégradation du matériau. |

Légende : EP = évaluation périodique ; AC1 = action corrective de premier niveau ; AC2 = action corrective de second niveau.

L'évaluation du risque de dégradation lié à l'environnement du matériau ou produit prend en compte :

- Les agressions physiques intrinsèques au local (ventilation, humidité, etc...) selon que le risque est probable ou avéré ;
- La sollicitation des matériaux ou produits liée à l'activité des locaux, selon qu'elle est exceptionnelle/faible ou quotidienne/forte.

Elle ne prend pas en compte certains facteurs fluctuants d'aggravation de la dégradation des produits et matériaux, comme la fréquence d'occupation du local, la présence d'animaux nuisibles, l'usage réel des locaux, un défaut d'entretien des équipements, etc...

7.4 - Annexe - Conséquences réglementaires et recommandations

Conséquences réglementaires suivant l'état de conservation des matériaux ou produits de la liste A

Article R1334-27 : En fonction du résultat du diagnostic obtenu à partir de la grille d'évaluation de l'arrêté du 12 décembre 2012, le propriétaire met en œuvre les préconisations mentionnées à l'article R1334-20 selon les modalités suivantes :

Score 1 – L'évaluation périodique de l'état de conservation de ces matériaux et produits de la liste A contenant de l'amiante est effectuée dans un délai maximal de trois ans à compter de la date de remise au propriétaire du rapport de repérage ou des résultats de la dernière évaluation de l'état de conservation, ou à l'occasion de toute modification substantielle de l'ouvrage et de son usage. La personne ayant réalisé cette évaluation en remet les résultats au propriétaire contre accusé de réception.

Score 2 – La mesure d'empoussièrément dans l'air est effectuée dans les conditions définies à l'article R1334-25, dans un délai de trois mois à compter de la date de remise au propriétaire du rapport de repérage ou des résultats de la dernière évaluation de l'état de conservation. L'organisme qui réalise les prélèvements d'air remet les résultats des mesures d'empoussièrément au propriétaire contre accusé de réception.

Score 3 – Les travaux de confinement ou de retrait de l'amiante sont mis en œuvre selon les modalités prévues à l'article R. 1334-29.

Article R1334-28 : Si le niveau d'empoussièrément mesuré dans l'air en application de l'article R1334-27 est inférieur ou égal à la valeur de cinq fibres par litre, le propriétaire fait procéder à l'évaluation périodique de l'état de conservation des matériaux et produits de la liste A contenant de l'amiante prévue à l'article R1334-20, dans un délai maximal de trois ans à compter de la date de remise des résultats des mesures d'empoussièrément ou à l'occasion de toute modification substantielle de l'ouvrage ou de son usage.

Si le niveau d'empoussièrément mesuré dans l'air en application de l'article R1334-27 est supérieur à cinq fibres par litre, le propriétaire fait procéder à des travaux de confinement ou de retrait de l'amiante, selon les modalités prévues à l'article R1334-29.

Article R1334-29 : Les travaux précités doivent être achevés dans un délai de trente-six mois à compter de la date à laquelle sont remis au propriétaire le rapport de repérage ou les résultats des mesures d'empoussièrément ou de la dernière évaluation de l'état de conservation.

Pendant la période précédant les travaux, des mesures conservatoires appropriées doivent être mises en œuvre afin de réduire l'exposition des occupants et de la maintenir au niveau le plus bas possible, et dans tous les cas à un niveau d'empoussièrément inférieur à cinq fibres par litre. Les mesures conservatoires ne doivent conduire à aucune sollicitation des matériaux et produits concernés par les travaux.

Le propriétaire informe le préfet du département du lieu d'implantation de l'immeuble concerné, dans un délai de deux mois à compter de la date à laquelle sont remis le rapport de repérage ou les résultats des mesures d'empoussièrément ou de la dernière évaluation de l'état de conservation, des mesures conservatoires mises en œuvre, et, dans un délai de douze mois, des travaux à réaliser et de l'échéancier proposé.

Article R.1334-29-3 :

I) A l'issue des travaux de retrait ou de confinement de matériaux et produits de la liste A mentionnés à l'article R.1334-29, le propriétaire fait procéder par une personne mentionnée au premier alinéa de l'article R.1334-23, avant toute restitution des locaux traités, à un examen visuel de l'état des surfaces traitées. Il fait également procéder, dans les conditions définies à l'article R.1334-25, à une mesure du niveau d'empoussièrément dans l'air après démantèlement du dispositif de confinement. Ce niveau doit être inférieur ou égal à cinq fibres par litre.

II) Si les travaux ne conduisent pas au retrait total des matériaux et produits de la liste A contenant de l'amiante, il est procédé à une évaluation périodique de l'état de conservation de ces matériaux et produits résiduels dans les conditions prévues par l'arrêté mentionné à l'article R.1334-20, dans un délai maximal de trois ans à compter de la date à laquelle sont remis les résultats du contrôle ou à l'occasion de toute modification substantielle de l'ouvrage ou de son usage.

III) Lorsque des travaux de retrait ou de confinement de matériaux et produits de la liste B contenant de l'amiante sont effectués à l'intérieur de bâtiments occupés ou fréquentés, le propriétaire fait procéder, avant toute restitution des locaux traités, à l'examen visuel et à la mesure d'empoussièrément dans l'air mentionnée au premier alinéa du présent article.

Détail des préconisations suivant l'état de conservation des matériaux ou produits de la liste B

1. **Réalisation d'une « évaluation périodique »**, lorsque le type de matériau ou produit concerné contenant de l'amiante, la nature et l'étendue des dégradations qu'il présente et l'évaluation du risque de dégradation ne conduisent pas à conclure à la nécessité d'une action de protection immédiate sur le matériau ou produit, consistant à :
 - a) Contrôler périodiquement que l'état de dégradation des matériaux et produits concernés ne s'aggrave pas et, le cas échéant, que leur protection demeure en bon état de conservation ;
 - b) Rechercher, le cas échéant, les causes de dégradation et prendre les mesures appropriées pour les supprimer.
2. **Réalisation d'une « action corrective de premier niveau »**, lorsque le type de matériau ou produit concerné contenant de l'amiante, la nature et l'étendue des dégradations et l'évaluation du risque de dégradation conduisent à conclure à la nécessité d'une action de remise en état limitée au remplacement, au recouvrement ou à la protection des seuls éléments dégradés, consistant à :
 - a) Rechercher les causes de la dégradation et définir les mesures correctives appropriées pour les supprimer ; b) Procéder à la mise en œuvre de ces mesures correctives afin d'éviter toute nouvelle dégradation et, dans l'attente, prendre les mesures de protection appropriées afin de limiter le risque de dispersion des fibres d'amiante ;
 - c) Veiller à ce que les modifications apportées ne soient pas de nature à aggraver l'état des autres matériaux et produits contenant de l'amiante restant accessibles dans la même zone ;
 - d) Contrôler périodiquement que les autres matériaux et produits restant accessibles ainsi que, le cas échéant, leur protection demeurent en bon état de conservation.
Il est rappelé l'obligation de faire appel à une entreprise certifiée pour le retrait ou le confinement.
3. **Réalisation d'une « action corrective de second niveau »**, qui concerne l'ensemble d'une zone, de telle sorte que le matériau ou produit ne soit plus soumis à aucune agression ni dégradation, consistant à :
 - a) Prendre, tant que les mesures mentionnées au c (paragraphe suivant) n'ont pas été mises en place, les mesures conservatoires appropriées pour limiter le risque de dégradation et la dispersion des fibres d'amiante. Cela peut consister à adapter, voire condamner l'usage des locaux concernés afin d'éviter toute exposition et toute dégradation du matériau ou produit contenant de l'amiante.
Durant les mesures conservatoires, et afin de vérifier que celles-ci sont adaptées, une mesure d'empoussièrément est réalisée, conformément aux dispositions du code de la santé publique ;
 - b) Procéder à une analyse de risque complémentaire, afin de définir les mesures de protection ou de retrait les plus adaptées, prenant en compte l'intégralité des matériaux et produits contenant de l'amiante dans la zone concernée ;
 - c) Mettre en œuvre les mesures de protection ou de retrait définies par l'analyse de risque ;
 - d) Contrôler périodiquement que les autres matériaux et produits restant accessibles, ainsi que leur protection, demeurent en bon état de conservation.
En fonction des situations particulières rencontrées lors de l'évaluation de l'état de conservation, des compléments et précisions à ces recommandations sont susceptibles d'être apportés.

7.5 - Annexe - Autres documents



**Certificat de compétences Diagnostiqueur Immobilier
N°69**

MADAME POITEVIN Sophie

| | |
|------------------------------|--|
| Amiante sans mention* | Amiante Date d'effet : 10/09/2017 : - Date d'expiration : 09/09/2022 |
| DPE individuel | Diagnostic de performances énergétiques Date d'effet : 10/08/2017 : - Date d'expiration : 09/08/2022 |
| Electricité | Etat de l'installation intérieure électricité Date d'effet : 17/12/2018 : - Date d'expiration : 16/12/2023 |
| Gaz | Etat de l'installation intérieure gaz Date d'effet : 08/04/2017 : - Date d'expiration : 07/04/2022 |
| Plomb sans mention | Constat du risque d'exposition au plomb Date d'effet : 30/07/2017 : - Date d'expiration : 29/07/2022 |
| Termites métropole | Etat relatif à la présence de termites dans les bâtiments Date d'effet : 17/09/2017 : - Date d'expiration : 16/09/2022 |

Ce certificat est émis pour servir et valoir ce que de droit,
Edité le 17/12/2018, à Houtaud par MOLEZUN Jean-Jacques Président.

*Mission de repérage des matériaux et produits de la liste A et des matériaux de la liste B et évaluations périodiques de l'état de conservation des matériaux de la liste A dans les bâtiments autres que ceux relevant de la mention
*Missions de repérage des matériaux et produits de la liste A et des matériaux de la liste B et évaluations périodiques de l'état de conservation des matériaux de la liste A dans des immeubles de grande hauteur, dans des établissements recevant du public répondant aux catégories 1 à 4, dans des immeubles de travail hébergeant plus de 300 personnes ou dans des bâtiments industriels.
Mission de repérage des matériaux et produits de la liste C. Les examens visuels à l'issue de travaux de retrait ou de confinement.
Arrêté du 21 novembre 2006 modifié définissant les critères de certification des compétences des personnes physiques opérateurs de constats de risques d'exposition au plomb, et les critères d'accréditation des organismes de certification - Arrêté du 25 juillet 2016 définissant les critères de certification des compétences des personnes physiques opérateurs de repérage, d'évaluation périodique de l'état de conservation des matériaux et produits contenant de l'amiante, et d'examen visuel après travaux dans les immeubles bâtis et les critères d'accréditation des organismes de certification. Arrêté du 30 octobre 2006 modifié définissant les critères de certification des compétences des personnes physiques réalisant l'état relatif à la présence de termites dans les bâtiments et les critères d'accréditation des organismes de certification. Arrêté du 16 octobre 2006 modifié définissant les critères de certification des compétences des personnes physiques réalisant le diagnostic de performance énergétique ou l'attestation de prise en compte de la réglementation thermique, et les critères d'accréditation des organismes de certification. Arrêté du 6 avril 2007 modifié définissant les critères de certification des compétences des personnes physiques réalisant l'état de l'installation intérieure de gaz et les critères d'accréditation des organismes de certification. Arrêté du 8 juillet 2008 modifié définissant les critères de certification des compétences des personnes physiques réalisant l'état de l'installation intérieure d'électricité et les critères d'accréditation des organismes de certification.

Siège : 7 b, rue de Champagne 25300 HOUTAUD
Mail : contact@lcp-certification.fr Site : www.lcp-certification.fr Tel : 0805 380 666
SIRET : 80914919800016 RCS Besançon Code APE : 8559A
enr287@ LE CERTIFICAT V003 du 25 10 2018



Accréditation N° 4-0590
Portée disponible sur
www.cofrac.fr

Aucun autre document n'a été fourni ou n'est disponible

Etat de l'Installation Intérieure d'Electricité

Numéro de dossier : 910422965
 Norme méthodologique employée : AFNOR NF C 16 600 (juillet 2017)
 Date du repérage : 05/09/2022
 Heure d'arrivée : 15 h 08
 Durée du repérage : 02 h 05

La présente mission consiste, suivant l'arrêté du 28 septembre 2017, à établir un état de l'installation électrique, en vue d'évaluer les risques pouvant porter atteinte à la sécurité des personnes. (Application des articles L. 134-7, R134-10 et R134-11 du code de la construction et de l'habitation). En aucun cas, il ne s'agit d'un contrôle de conformité de l'installation vis-à-vis de la réglementation en vigueur.

1. - Désignation et description du local d'habitation et de ses dépendances

Localisation du local d'habitation et de ses dépendances :

Type d'immeuble : **Appartement**
 Adresse : **3 RUE DU DAUPHINE (97)**
 Commune : **94100 SAINT-MAUR-DES-FOSSÉS**
 Département : **Val-de-Marne**
 Référence cadastrale : **Section cadastrale H, Parcelle(s) n° 129**
 Désignation et situation du ou des lot(s) de copropriété :
ENTRESOL FOND COULOIR GAUCHE, Lot numéro 97
 Périmètre de repérage : **APPARTEMENT T1**
 Année de construction : **1965**
 Année de l'installation : **> 15 ans**
 Distributeur d'électricité : **engie**
 Parties du bien non visitées : **Néant**

2. - Identification du donneur d'ordre

Identité du donneur d'ordre :

Nom et prénom :
 Adresse : **3 RUE DU DAUPHINE**
94100 SAINT-MAUR-DES-FOSSÉS
 Téléphone et adresse internet : . **Non communiquées**
 Qualité du donneur d'ordre (sur déclaration de l'intéressé) : **Propriétaire**

Propriétaire du local d'habitation et de ses dépendances:

Nom et prénom :
 Adresse : **3 RUE DU DAUPHINE**
94100 SAINT-MAUR-DES-FOSSÉS

3. - Identification de l'opérateur ayant réalisé l'intervention et signé le rapport

Identité de l'opérateur de diagnostic :

Nom et prénom : **SOPHIE POITEVIN**
 Raison sociale et nom de l'entreprise : **SODIAG**
 Adresse : **15 Rue SAINT ETIENNE**
94500 CHAMPIGNY-SUR-MARNE
 Numéro SIRET : **498 767 896 000 18**
 Désignation de la compagnie d'assurance : **AXA**
 Numéro de police et date de validité : **7476485104 / 31 Décembre**

Le présent rapport est établi par une personne dont les compétences sont certifiées par **LA CERTIFICATION DE PERSONNES** le **17/12/2018** jusqu'au **16/12/2023**. (Certification de compétence **69**)

4. - Rappel des limites du champ de réalisation de l'état de l'installation intérieure d'électricité

L'état de l'installation intérieure d'électricité porte sur l'ensemble de l'installation intérieure d'électricité à basse tension des locaux à usage d'habitation située en aval de l'appareil général de commande et de protection de cette installation. Il ne concerne pas les matériels d'utilisation amovibles, ni les circuits internes des matériels d'utilisation fixes, destinés à être reliés à l'installation électrique fixe, ni les installations de production ou de stockage par batteries d'énergie électrique du générateur jusqu'au point d'injection au réseau public de distribution d'énergie ou au point de raccordement à l'installation intérieure. Il ne concerne pas



non plus les circuits de téléphonie, de télévision, de réseau informatique, de vidéophonie, de centrale d'alarme, etc., lorsqu'ils sont alimentés en régime permanent sous une tension inférieure ou égale à 50 V en courant alternatif et 120 V en courant continu.

L'intervention de l'opérateur réalisant l'état de l'installation intérieure d'électricité ne porte que sur les constituants visibles, visitables, de l'installation au moment du diagnostic. Elle s'effectue sans démontage de l'installation électrique (hormis le démontage des capots des tableaux électriques lorsque cela est possible) ni destruction des isolants des câbles.

Des éléments dangereux de l'installation intérieure d'électricité peuvent ne pas être repérés, notamment :

- les parties de l'installation électrique non visibles (incorporées dans le gros œuvre ou le second œuvre ou masquées par du mobilier) ou nécessitant un démontage ou une détérioration pour pouvoir y accéder (boîtes de connexion, conduits, plinthes, goulottes, huisseries, éléments chauffants incorporés dans la maçonnerie, luminaires des piscines plus particulièrement) ;
- les parties non visibles ou non accessibles des tableaux électriques après démontage de leur capot ;
- inadéquation entre le courant assigné (calibre) des dispositifs de protection contre les surintensités et la section des conducteurs sur toute la longueur des circuits;

5. – Conclusion relative à l'évaluation des risques pouvant porter atteinte à la sécurité des personnes

- L'installation intérieure d'électricité ne comporte aucune anomalie.
- L'installation intérieure d'électricité comporte une ou des anomalies.

Anomalies avérées selon les domaines suivants :

- L'appareil général de commande et de protection et de son accessibilité.
- Dispositif de protection différentiel à l'origine de l'installation / Prise de terre et installation de mise à la terre.
- Dispositif de protection contre les surintensités adapté à la section des conducteurs, sur chaque circuit.
- La liaison équipotentielle et installation électrique adaptées aux conditions particulières des locaux contenant une douche ou une baignoire.
- Matériels électriques présentant des risques de contacts directs avec des éléments sous tension - Protection mécanique des conducteurs.
- Matériels électriques vétustes, inadaptés à l'usage.

| Domaines | Anomalies |
|----------|-----------|
| Néant | - |

Anomalies relatives aux installations particulières

- Appareils d'utilisation situés dans des parties communes et alimentés depuis la partie privative ou inversement.
- Piscine privée, ou bassin de fontaine

| Domaines | Anomalies relatives aux installations particulières |
|----------|---|
| Néant | - |

Informations complémentaires

- Socles de prise de courant, dispositif à courant différentiel résiduel à haute sensibilité

| Informations complémentaires | |
|------------------------------|---|
| B11 a1 | L'ensemble de l'installation électrique est protégé par au moins un dispositif différentiel à haute sensibilité inf. ou égal à 30 mA. |
| B11 b1 | L'ensemble des socles de prise de courant est de type à obturateur. |



Informations complémentaires

B11 L'ensemble des socles de prise de courant possède un puits de 15 mm.
c1

6. – Avertissement particulier

Points de contrôle n'ayant pu être vérifiés

| Domaines | Points de contrôle |
|--|---|
| 2. Dispositif de protection différentiel à l'origine de l'installation - Prise de terre | Présence Point à vérifier : Elément constituant la prise de terre approprié Motifs : Contrôle impossible: prise de terre non visible (cette dernière est située dans les parties communes); Vérifier auprès de la copropriété l'existence d'une prise de terre. |
| | Constitution Point à vérifier : Prises de terre multiples interconnectées même bâtiment. Motifs : Contrôle impossible: prise de terre non visible (cette dernière est située dans les parties communes); Vérifier auprès de la copropriété l'existence d'une prise de terre. |
| 2. Dispositif de protection différentiel à l'origine de l'installation - Installation de mise à la terre | Constitution et mise en œuvre Point à vérifier : Présence d'un conducteur de terre Motifs : Contrôle impossible: prise de terre non visible (cette dernière est située dans les parties communes); Vérifier auprès de la copropriété l'existence d'une prise de terre. |
| | Caractéristiques techniques Point à vérifier : Section du conducteur de terre satisfaisante Motifs : Contrôle impossible: prise de terre non visible (cette dernière est située dans les parties communes); Vérifier auprès de la copropriété l'existence d'une prise de terre. |
| | Constitution et mise en œuvre Point à vérifier : Qualité satisfaisante de la connexion du conducteur de terre, de la liaison équipotentielle principale, du conducteur principal de protection, sur la borne ou barrette de terre principale Motifs : Contrôle impossible: prise de terre non visible (cette dernière est située dans les parties communes); Vérifier auprès de la copropriété l'existence d'une prise de terre. |
| | Constitution et mise en œuvre Point à vérifier : Connexions assurés entre les élts conducteurs et/ou canalisations métalliques et la LEP ≤ 2 ohms Motifs : Contrôle impossible: prise de terre non visible (cette dernière est située dans les parties communes); Vérifier auprès de la copropriété l'existence d'une prise de terre. |
| | Caractéristiques techniques Point à vérifier : Section satisfaisante du conducteur de liaison équipotentielle principale Motifs : Contrôle impossible: prise de terre non visible (cette dernière est située dans les parties communes); Vérifier auprès de la copropriété l'existence d'une prise de terre. |
| | Constitution et mise en œuvre Point à vérifier : Eléments constituant le conducteur principal de protection appropriés Motifs : Contrôle impossible: prise de terre non visible (cette dernière est située dans les parties communes); Vérifier auprès de la copropriété l'existence d'une prise de terre. |



| Domaines | Points de contrôle |
|---|---|
| | Continuité Point à vérifier : Continuité satisfaisante du conducteur principal de protection Motifs : Contrôle impossible: prise de terre non visible (cette dernière est située dans les parties communes); Vérifier auprès de la copropriété l'existence d'une prise de terre. |
| | Constitution et mise en œuvre Point à vérifier : Eléments constituant les conducteurs de protection appropriés |
| | Caractéristiques techniques Point à vérifier : Section satisfaisante des conducteurs de protection |
| 5. Matériels électriques présentant des risques de contacts directs avec des éléments sous tension - Protection mécanique des conducteurs | Présence Point à vérifier : Enveloppe des matériels électriques en place et non détériorée |
| 6. Matériels électriques vétustes, inadaptés à l'usage | Matériels vétustes Point à vérifier : Absence de matériel électrique vétuste |

Parties du bien (pièces et emplacements) n'ayant pu être visitées et justification :

Néant

7. - Conclusion relative à l'évaluation des risques relevant du devoir de conseil de professionnel

Certains points de contrôles n'ont pu être effectués. De ce fait la responsabilité du propriétaire reste pleinement engagée en cas d'accident ou d'incident ayant pour origine une défaillance de toute ou partie de l'installation n'ayant pu être contrôlée

Constatations supplémentaires :
 appartement tres encombre
 pas de courant lors de ma visite

Nota : Le présent rapport est établi par une personne dont les compétences sont certifiées par LA CERTIFICATION DE PERSONNES - 23 bis, rue Thomas Edison 33610 CANEJAN (détail sur www.info-certif.fr)

Dates de visite et d'établissement de l'état :
 Visite effectuée le : **05/09/2022**
 Etat rédigé à **SAINT-MAUR-DES-FOSSÉS**, le **05/09/2022**

Par : **SOPHIE POITEVIN**

Signature du représentant :

8. – Explications détaillées relatives aux risques encourus

Objectif des dispositions et description des risques encourus

Appareil général de commande et de protection : Cet appareil, accessible à l'intérieur du logement, permet d'interrompre, en cas d'urgence, en un lieu unique, connu et accessible, la totalité de la fourniture de l'alimentation électrique.

Son absence, son inaccessibilité ou un appareil inadapté ne permet pas d'assurer cette fonction de coupure en cas de danger (risque d'électrisation, voire d'électrocution), d'incendie ou d'intervention sur l'installation électrique.

Protection différentielle à l'origine de l'installation : Ce dispositif permet de protéger les personnes contre les risques de choc électrique lors d'un défaut d'isolement sur un matériel électrique.

Son absence ou son mauvais fonctionnement peut être la cause d'une électrisation, voire d'une électrocution.

Prise de terre et installation de mise à la terre : Ces éléments permettent, lors d'un défaut d'isolement sur un matériel électrique, de dévier à la terre le courant de défaut dangereux qui en résulte.

L'absence de ces éléments ou leur inexistance partielle peut être la cause d'une électrisation, voire d'une électrocution.

Protection contre les surintensités : Les disjoncteurs divisionnaires ou coupe-circuits à cartouche fusible, à l'origine de chaque circuit, permettent de protéger les conducteurs et câbles électriques contre les échauffements anormaux dus aux surcharges ou courts-circuits.

L'absence de ces dispositifs de protection ou leur calibre trop élevé peut être à l'origine d'incendies.

Liaison équipotentielle dans les locaux contenant une baignoire ou une douche : Elle permet d'éviter, lors d'un défaut, que le corps humain ne soit traversé par un courant électrique dangereux.

Son absence privilégie, en cas de défaut, l'écoulement du courant électrique par le corps humain, ce qui peut être la cause d'une électrisation, voire d'une électrocution.

Règles liées aux zones dans les locaux contenant une baignoire ou une douche : Les règles de mise en œuvre de l'installation électrique à l'intérieur de tels locaux permettent de limiter le risque de chocs électriques, du fait de la réduction de la résistance électrique du corps humain lorsque celui-ci est mouillé ou immergé.

Le non-respect de celles-ci peut être la cause d'une électrisation, voire d'une électrocution.

Matériels électriques présentant des risques de contact direct : Les matériels électriques dont des parties nues sous tension sont accessibles (matériels électriques anciens, fils électriques dénudés, bornes de connexion non placées dans une boîte équipée d'un couvercle, matériels électriques cassés...) présentent d'importants risques d'électrisation, voire d'électrocution.

Matériels électriques vétustes ou inadaptés à l'usage : Ces matériels électriques, lorsqu'ils sont trop anciens, n'assurent pas une protection satisfaisante contre l'accès aux parties nues sous tension ou ne possèdent plus un niveau d'isolement suffisant. Lorsqu'ils ne sont pas adaptés à l'usage que l'on veut en faire, ils deviennent très dangereux lors de leur utilisation. Dans les deux cas, ces matériels présentent d'importants risques d'électrisation, voire d'électrocution.

Appareils d'utilisation situés dans des parties communes et alimentés depuis les parties privatives : Lorsque l'installation électrique issue de la partie privative n'est pas mise en œuvre correctement, le contact d'une personne avec la masse d'un matériel électrique en défaut ou une partie active sous tension peut être la cause d'électrisation, voire d'électrocution.

Piscine privée ou bassin de fontaine : Les règles de mise en œuvre de l'installation électrique et des équipements associés à la piscine ou au bassin de fontaine permettent de limiter le risque de chocs électriques, du fait de la réduction de la résistance électrique du corps humain lorsque celui-ci est mouillé ou immergé. Le non-respect de celles-ci peut être la cause d'une électrisation, voire d'une électrocution.

Informations complémentaires

Objectif des dispositions et description des risques encourus

Dispositif(s) différentiel(s) à haute sensibilité protégeant l'ensemble de l'installation

électrique : L'objectif est d'assurer rapidement la coupure du courant de l'installation électrique ou du circuit concerné, dès l'apparition d'un courant de défaut même de faible valeur. C'est le cas notamment lors de la défaillance occasionnelle (telle que l'usure normale ou anormale des matériels, l'imprudence ou le défaut d'entretien, la rupture du conducteur de mise à la terre d'un matériel électrique) des mesures classiques de protection contre les risques d'électrisation, voire d'électrocution.

Socles de prise de courant de type à obturateurs : Socles de prise de courant de type à obturateurs : l'objectif est d'éviter l'introduction, en particulier par un enfant, d'un objet dans une alvéole d'un socle de prise de courant sous tension pouvant entraîner des brûlures graves et/ ou l'électrisation, voire l'électrocution.

Socles de prise de courant de type à puits : La présence d'un puits au niveau d'un socle de prise de courant évite le risque d'électrisation, voire d'électrocution, au moment de l'introduction des fiches mâles non isolées d'un cordon d'alimentation.

**Règles élémentaires de sécurité et d'usage à respecter (liste non exhaustive)**

L'électricité constitue un danger invisible, inodore et silencieux et c'est pourquoi il faut être vigilant quant aux risques qu'elle occasionne (incendie, électrisation, électrocution). Restez toujours attentif à votre installation électrique, vérifiez qu'elle soit et reste en bon état.

Pour limiter les risques, il existe des moyens de prévention simples :

- Ne jamais manipuler une prise ou un fil électrique avec des mains humides
- Ne jamais tirer sur un fil électrique pour le débrancher
- Débrancher un appareil électrique avant de le nettoyer
- Ne jamais toucher les fiches métalliques d'une prise de courant
- Ne jamais manipuler un objet électrique sur un sol humide ou mouillé

DPE diagnostic de performance énergétique (logement)

n° : 2294E2014885G
établi le : 05/09/2022
valable jusqu'au : 04/09/2032

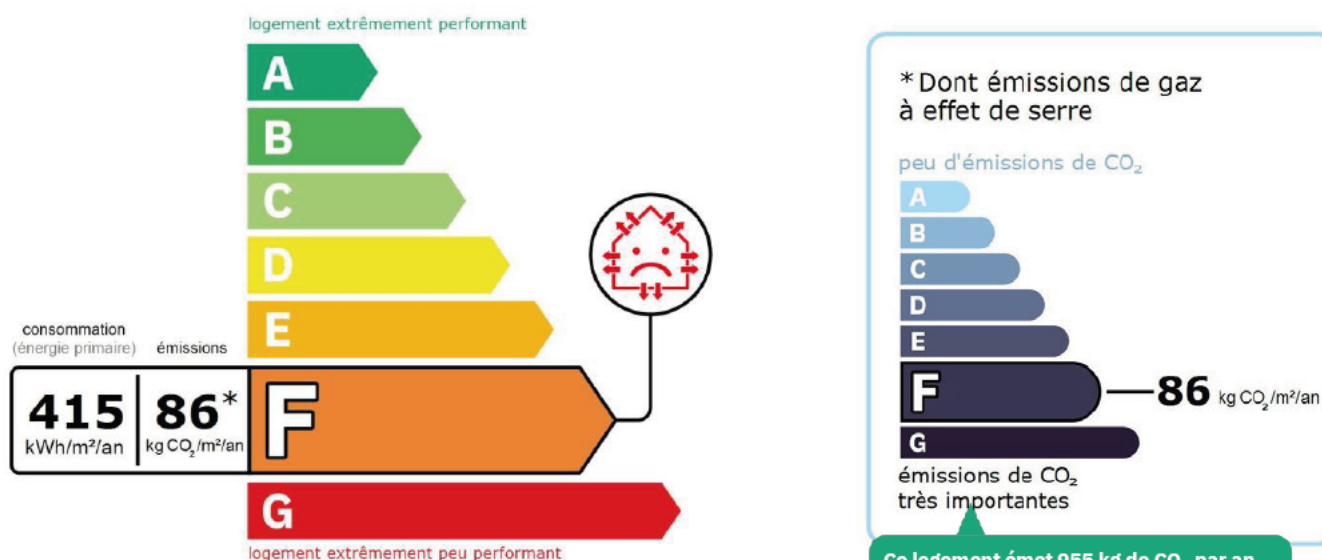
Ce document vous permet de savoir si votre logement est économe en énergie et préserve le climat. Il vous donne également des pistes pour améliorer ses performances et réduire vos factures. Pour en savoir plus : <https://www.ecologie.gouv.fr/diagnostic-performance-energetique-dpe>

adresse : **3 RUE DU DAUPHINE (ENTRESOL FOND COULOIR GAUCHE, N° de lot: 97) 94100 SAINT-MAUR-DES-FOSSÉS**

type de bien : Appartement
année de construction : 1965
surface habitable : **11 m²**

propriétaire :
adresse : 3 RUE DU DAUPHINE 94100 SAINT-MAUR-DES-FOSSÉS

Performance énergétique et climatique



Le niveau de consommation énergétique dépend de l'isolation du logement et de la performance des équipements.
Pour l'améliorer, voir pages 4 à 6

Ce logement émet 955 kg de CO₂ par an, soit l'équivalent de 4 951 km parcourus en voiture.
Le niveau d'émissions dépend principalement des types d'énergies utilisées (bois, électricité, gaz, fioul, etc.)

Estimation des coûts annuels d'énergie du logement

Les coûts sont estimés en fonction des caractéristiques de votre logement et pour une utilisation standard sur 5 usages (chauffage, eau chaude sanitaire, climatisation, éclairage, auxiliaires) voir p.3 pour voir les détails par poste.



entre **230 €** et **350 €** par an

Prix moyens des énergies indexés au 1er janvier 2021 (abonnements compris)

Comment réduire ma facture d'énergie ? voir p.3

Informations diagnostiqueur

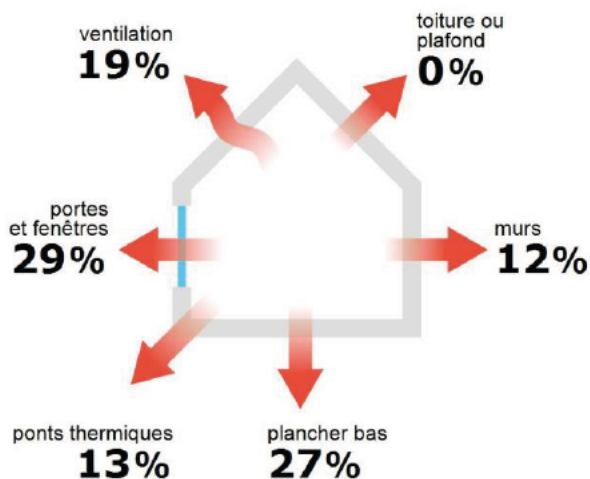
SODIAG
15 Rue SAINT ETIENNE
94500 CHAMPIGNY-SUR-MARNE
tel : 0685077829

diagnostiqueur : POITEVIN SOPHIE
email : spo@ld2i.com
n° de certification : 69
organisme de certification : LA
CERTIFICATION DE PERSONNES



Facture

Schéma des déperditions de chaleur



Performance de l'isolation




Système de ventilation en place



Ventilation par ouverture des fenêtres

Confort d'été (hors climatisation)*



Les caractéristiques de votre logement améliorant le confort d'été :



bonne inertie du logement



fenêtres équipées de volets extérieurs

Production d'énergies renouvelables

Ce logement n'est pas encore équipé de systèmes de production d'énergie renouvelable.

Diverses solutions existent :



pompe à chaleur



chauffe-eau thermodynamique



panneaux solaires photovoltaïques



panneaux solaires thermiques



géothermie
















réseau de chaleur ou de froid vertueux



chauffage au bois

*Le niveau de confort d'été présenté ici s'appuie uniquement sur les caractéristiques de votre logement (la localisation n'est pas prise en compte).

Montants et consommations annuels d'énergie

| Usage | Consommation d'énergie (en kWh énergie primaire) | | Frais annuels d'énergie (fourchette d'estimation*) | Répartition des dépenses |
|---|---|--------------------------------------|---|--|
|  chauffage |  Gaz Naturel | 1 337 (1 337 é.f.) | entre 70 € et 100 € |  29 % |
|  eau chaude |  Gaz Naturel | 2 821 (2 821 é.f.) | entre 140 € et 210 € |  60 % |
|  refroidissement | | | | 0 % |
|  éclairage |  Electrique | 48 (21 é.f.) | entre 0 € et 10 € |  2 % |
|  auxiliaires |  Electrique | 367 (160 é.f.) | entre 20 € et 30 € |  9 % |
| énergie totale pour les usages recensés : | | 4 573 kWh (4 338 kWh é.f.) | entre 230 € et 350 € par an | |

Pour rester dans cette fourchette d'estimation, voir les recommandations d'usage ci-dessous

Conventionnellement, ces chiffres sont donnés pour une température de chauffage de 19° réduite à 16°C la nuit ou en cas d'absence du domicile, une climatisation réglée à 28° (si présence de clim), et une consommation d'eau chaude de 57ℓ par jour.

é.f. → énergie finale


* Prix moyens des énergies indexés au 1er janvier 2021 (abonnements compris)

▲ Seules les consommations d'énergie nécessaires au chauffage, à la climatisation, à la production d'eau chaude sanitaire, à l'éclairage et aux auxiliaires (ventilateurs, pompes) sont prises en compte dans cette estimation. Les consommations liées aux autres usages (électroménager, appareils électroniques...) ne sont pas comptabilisées.

▲ Les factures réelles dépendront de nombreux facteurs : prix des énergies, météo de l'année (hiver froid ou doux...), nombre de personnes dans le logement et habitudes de vie, entretien des équipements....

Recommandations d'usage pour votre logement

Quelques gestes simples pour maîtriser votre facture d'énergie :



Température recommandée en hiver → 19°C

Chauffer à 19°C plutôt que 21°C c'est -22% sur votre facture **soit -23€ par an**

astuces

- Diminuez le chauffage quand vous n'êtes pas là.
- Chauffez les chambres à 17° la nuit.



Si climatisation, température recommandée en été → 28°C

astuces

- Fermez les fenêtres et volets la journée quand il fait chaud.
- Aérez votre logement la nuit.



Consommation recommandée → 57ℓ/jour d'eau chaude à 40°C

23ℓ consommés en moins par jour, c'est -28% sur votre facture **soit -68€ par an**

Estimation faite par rapport à la surface de votre logement (1-2 personnes). Une douche de 5 minute = environ 40ℓ.

astuces





- Installez des mousseurs d'eau sur les robinets et un pommeau à faible débit sur la douche.
- Réduisez la durée des douches.








En savoir plus sur les bons réflexes d'économie d'énergie : www.faire.gouv.fr/reduire-ses-factures-energie

Voir en annexe le descriptif détaillé du logement et de ses équipements

Vue d'ensemble du logement





| | description | isolation |
|--|--|--------------|
|  murs | Mur en pisé ou béton de terre stabilisé (à partir d'argile crue) d'épaisseur ≤ 40 cm non isolé donnant sur l'extérieur Béton cellulaire avant 2013 d'épaisseur 15 cm avec isolation répartie donnant sur des circulations sans ouverture directe sur l'extérieur Mur en blocs de béton pleins d'épaisseur ≤ 20 cm non isolé donnant sur un local chauffé | insuffisante |
|  plancher bas | Plancher inconnu donnant sur un terre-plein avec isolation intrinsèque ou en sous-face et sous chape flottante (réalisée entre 1948 et 1974) | insuffisante |
|  toiture/plafond | Dalle béton non isolée donnant sur un local chauffé | très bonne |
|  portes et fenêtres | Porte(s) autres précédée d'un SAS Fenêtres battantes bois, simple vitrage avec vénitiens extérieurs tout métal | moyenne |

Vue d'ensemble des équipements

| | description |
|--|--|
|  chauffage | Chaudière collective gaz standard installée entre 1991 et 2000 |
|  eau chaude sanitaire | Combiné au système de chauffage |
|  climatisation | Néant |
|  ventilation | Ventilation par ouverture des fenêtres |
|  pilotage | Sans système d'intermittence |

Recommandations de gestion et d'entretien des équipements

Pour maîtriser vos consommations d'énergie, la bonne gestion et l'entretien régulier des équipements de votre logement sont essentiels.

| | type d'entretien |
|---|--|
|  Eclairage | Eteindre les lumières lorsque personne n'utilise la pièce. |
|  Isolation | Faire vérifier les isolants et les compléter tous les 20 ans. |
|  Radiateur | Laisser les robinets thermostatiques en position ouverte en fin de saison de chauffe. Ne jamais placer un meuble devant un émetteur de chaleur. Purger les radiateurs s'il y a de l'air. |
|  Ventilation | Veiller à ouvrir les fenêtres de chaque pièce très régulièrement |

Selon la configuration, certaines recommandations relèvent de la copropriété ou du gestionnaire de l'immeuble.

Recommandations d'amélioration de la performance



Des travaux peuvent vous permettre d'améliorer significativement l'efficacité énergétique de votre logement et ainsi de faire des économies d'énergie, d'améliorer son confort, de le valoriser et de le rendre plus écologique. Le pack ① de travaux vous permet de réaliser les travaux prioritaires, et le pack ② d'aller vers un logement très performant.







Si vous en avez la possibilité, il est plus efficace et rentable de procéder à une rénovation globale de votre logement (voir packs de travaux ① + ② ci-dessous). La rénovation performante par étapes est aussi une alternative possible (réalisation du pack ① avant le pack ②). Faites-vous accompagner par un professionnel compétent (bureau d'études, architecte, entreprise générale de travaux, groupement d'artisans...) pour préciser votre projet et coordonner vos travaux.

1

Les travaux essentiels




montant estimé : 800 à 1100€

| lot | description | performance recommandée |
|--|--|--|
|  Mur | Isolation des murs par l'intérieur. Avant d'isoler un mur, vérifier qu'il ne présente aucune trace d'humidité. | $R > 4,5 \text{ m}^2 \cdot \text{K/W}$ |
|  Plancher | Isolation des planchers sous chape flottante. Avant d'isoler un plancher, vérifier qu'il ne présente aucune trace d'humidité. ⚠ Travaux à réaliser en lien avec la copropriété | $R > 3,5 \text{ m}^2 \cdot \text{K/W}$ |
|  Chauffage | Mettre à jour le système d'intermittence / Régulation | |
|  Eau chaude sanitaire | Système actualisé en même temps que le chauffage ⚠ Travaux à réaliser par la copropriété | |

2

Les travaux à envisager

montant estimé : 7200 à 10800€

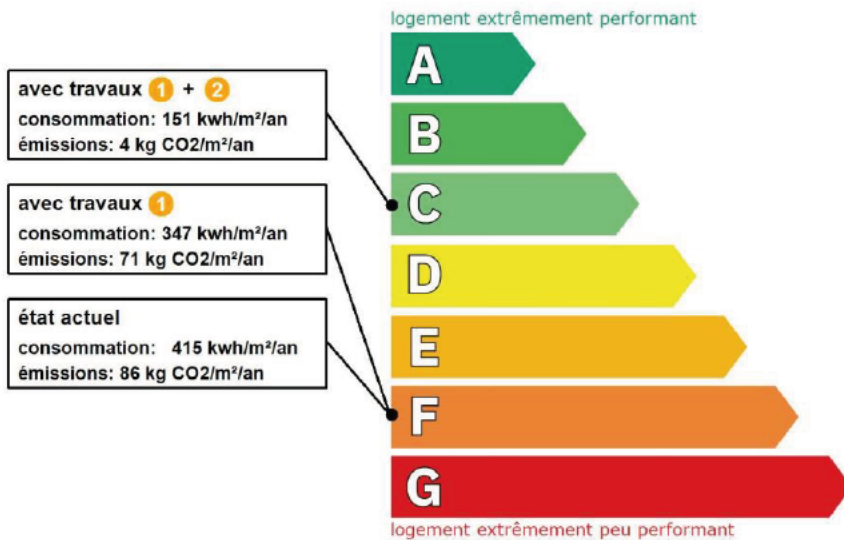
| lot | description | performance recommandée |
|--|--|---|
|  Portes et fenêtres | Remplacer les fenêtres par des fenêtres double vitrage à isolation renforcée. ⚠ Travaux à réaliser en lien avec la copropriété ⚠ Travaux pouvant nécessiter une autorisation d'urbanisme | $U_w = 1,3 \text{ W/m}^2 \cdot \text{K}$, $S_w = 0,42$ |
|  Chauffage | Remplacer le système de chauffage par une pompe à chaleur air/eau double service chauffage et ECS. ⚠ Travaux à réaliser par la copropriété | SCOP = 4 |
|  Eau chaude sanitaire | Système actualisé en même temps que le chauffage Mettre en place un système Solaire ⚠ Travaux à réaliser par la copropriété | COP = 4 |

Commentaires :

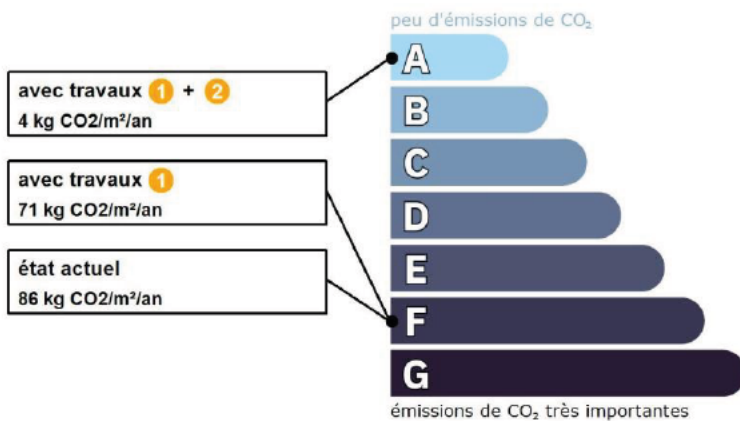
Néant

Recommandations d'amélioration de la performance (suite)

Évolution de la performance après travaux



Dont émissions de gaz à effet de serre



Préparez votre projet !

Contactez le conseiller FAIRE le plus proche de chez vous, pour des conseils gratuits et indépendants sur vos choix de travaux et d'artisans :

www.faire.fr/trouver-un-conseiller
ou 0808 800 700 (prix d'un appel local)

Vous pouvez bénéficier d'aides, de primes et de subventions pour vos travaux :

www.faire.fr/aides-de-financement



Pour répondre à l'urgence climatique et environnementale, la France s'est fixée pour objectif d'ici 2050 de rénover l'ensemble des logements à un haut niveau de performance énergétique.

À court terme, la priorité est donnée à la suppression des énergies fortement émettrices de gaz à effet de serre (fioul, charbon) et à l'éradication des «passoires énergétiques» d'ici 2028.

Fiche technique du logement

Cette fiche liste les caractéristiques techniques du bien diagnostiqué renseignées par le diagnostiqueur pour obtenir les résultats présentés dans ce document. En cas de problème, contactez la personne ayant réalisé ce document ou l'organisme certificateur qui l'a certifiée (diagnostiqueurs.din.developpement-durable.gouv.fr).

Référence du logiciel validé : **LICIEL Diagnostics v4 [Moteur TribuEnergie: 1.4.25]**

Justificatifs fournis pour établir le DPE :

Référence du DPE : **910422965**

Photographies des travaux

Invariant fiscal du logement : **N/A**

Référence de la parcelle cadastrale : **Section cadastrale H, Parcelle(s) n° 129**









Méthode de calcul utilisée pour l'établissement du DPE : **3CL-DPE 2021**

Numéro d'immatriculation de la copropriété : **N/A**

Explications personnalisées sur les éléments pouvant amener à des différences entre les consommations estimées et les consommations réelles :

Néant

Généralités

| donnée d'entrée | origine de la donnée | valeur renseignée |
|---------------------------------|--|---------------------|
| Département |  Observé / mesuré | 94 Val de Marne |
| Altitude |  Donnée en ligne | 50 m |
| Type de bien |  Observé / mesuré | Appartement |
| Année de construction |  Estimé | 1965 |
| Surface habitable du logement |  Observé / mesuré | 11 m ² |
| Surface habitable de l'immeuble |  Observé / mesuré | 2241 m ² |
| Nombre de niveaux du logement |  Observé / mesuré | 1 |
| Hauteur moyenne sous plafond |  Observé / mesuré | 2,5 m |

Enveloppe

| donnée d'entrée | origine de la donnée | valeur renseignée | |
|-----------------|--|--|--|
| Mur 1 Est | Surface du mur |  Observé / mesuré | 1,66 m ² |
| | Type de local adjacent |  Observé / mesuré | l'extérieur |
| | Matériau mur |  Observé / mesuré | Mur en pisé ou béton de terre stabilisé (à partir d'argile crue) |
| | Epaisseur mur |  Observé / mesuré | ≤ 40 cm |
| | Isolation |  Observé / mesuré | non |
| Mur 2 Ouest | Surface du mur |  Observé / mesuré | 0,31 m ² |
| | Type de local adjacent |  Observé / mesuré | des circulations sans ouverture directe sur l'extérieur |
| | Surface Aiu |  Observé / mesuré | 4 m ² |
| | Etat isolation des parois Aiu |  Observé / mesuré | non isolé |
| | Surface Aue |  Observé / mesuré | 4 m ² |
| | Etat isolation des parois Aue |  Observé / mesuré | non isolé |
| | Matériau mur |  Observé / mesuré | Béton cellulaire avant 2013 |
| | Epaisseur mur |  Observé / mesuré | 15 cm |
| Isolation |  Observé / mesuré | oui | |
| Mur 3 Sud | Surface du mur |  Observé / mesuré | 4 m ² |
| | Type de local adjacent |  Observé / mesuré | un local chauffé |
| | Matériau mur |  Observé / mesuré | Mur en blocs de béton pleins |
| | Epaisseur mur |  Observé / mesuré | ≤ 20 cm |
| | Isolation |  Observé / mesuré | non |
| Mur 4 Nord | Surface du mur |  Observé / mesuré | 4 m ² |
| | Type de local adjacent |  Observé / mesuré | un local chauffé |

| | | | | | |
|---------------------------------|--|--------------------------|------------------|---|-------------------------|
| | Matériau mur | 🔍 | Observé / mesuré | Mur en blocs de béton pleins | |
| | Épaisseur mur | 🔍 | Observé / mesuré | ≤ 20 cm | |
| | Isolation | 🔍 | Observé / mesuré | non | |
| Plancher | Surface de plancher bas | 🔍 | Observé / mesuré | 11 m ² | |
| | Type de local adjacent | 🔍 | Observé / mesuré | un terre-plein | |
| | Etat isolation des parois Aue | 🔍 | Observé / mesuré | non isolé | |
| | Périmètre plancher bâtiment déperditif | 🔍 | Observé / mesuré | 11 m | |
| | Surface plancher bâtiment déperditif | 🔍 | Observé / mesuré | 11 m ² | |
| | Type de pb | 🔍 | Observé / mesuré | Plancher inconnu | |
| | Isolation: oui / non / inconnue | 🔍 | Observé / mesuré | oui | |
| | Année isolation | 📄 | Document fourni | 1948 - 1974 | |
| | Plafond | Surface de plancher haut | 🔍 | Observé / mesuré | 11 m ² |
| | | Type de local adjacent | 🔍 | Observé / mesuré | un local chauffé |
| | | Type de ph | 🔍 | Observé / mesuré | Dalle béton |
| Isolation | | 🔍 | Observé / mesuré | non | |
| Fenêtre Est | Surface de baies | 🔍 | Observé / mesuré | 1.34 m ² | |
| | Placement | 🔍 | Observé / mesuré | Mur 1 Est | |
| | Orientation des baies | 🔍 | Observé / mesuré | Est | |
| | Inclinaison vitrage | 🔍 | Observé / mesuré | vertical | |
| | Type ouverture | 🔍 | Observé / mesuré | Fenêtres battantes | |
| | Type menuiserie | 🔍 | Observé / mesuré | Bois | |
| | Type de vitrage | 🔍 | Observé / mesuré | simple vitrage | |
| | Positionnement de la menuiserie | 🔍 | Observé / mesuré | au nu intérieur | |
| | Largeur du dormant menuiserie | 🔍 | Observé / mesuré | Lp: 5 cm | |
| | Type volets | 🔍 | Observé / mesuré | Vénitiens extérieurs tout métal | |
| | Type de masques proches | 🔍 | Observé / mesuré | Absence de masque proche | |
| | Type de masques lointains | 🔍 | Observé / mesuré | Absence de masque lointain | |
| | Porte | Surface de porte | 🔍 | Observé / mesuré | 1.69 m ² |
| | | Placement | 🔍 | Observé / mesuré | Mur 2 Ouest |
| Type de local adjacent | | 🔍 | Observé / mesuré | des circulations sans ouverture directe sur l'extérieur | |
| Surface Aiu | | 🔍 | Observé / mesuré | 4 m ² | |
| Etat isolation des parois Aiu | | 🔍 | Observé / mesuré | non isolé | |
| Surface Aue | | 🔍 | Observé / mesuré | 4 m ² | |
| Etat isolation des parois Aue | | 🔍 | Observé / mesuré | non isolé | |
| Nature de la menuiserie | | 🔍 | Observé / mesuré | Toute menuiserie | |
| Type de porte | | 🔍 | Observé / mesuré | Porte précédée d'un SAS | |
| Présence de joints d'étanchéité | | 🔍 | Observé / mesuré | non | |
| Positionnement de la menuiserie | | 🔍 | Observé / mesuré | au nu intérieur | |
| Largeur du dormant menuiserie | | 🔍 | Observé / mesuré | Lp: 5 cm | |
| Pont Thermique 1 | | Type de pont thermique | 🔍 | Observé / mesuré | Mur 1 Est / Fenêtre Est |
| | Type isolation | 🔍 | Observé / mesuré | non isolé | |
| | Longueur du PT | 🔍 | Observé / mesuré | 4.7 m | |
| | Largeur du dormant menuiserie Lp | 🔍 | Observé / mesuré | Lp: 5 cm | |
| | Position menuiseries | 🔍 | Observé / mesuré | au nu intérieur | |
| Pont Thermique 2 (négligé) | Type de pont thermique | 🔍 | Observé / mesuré | Mur 2 Ouest / Porte | |
| | Type isolation | 🔍 | Observé / mesuré | ITR | |
| | Longueur du PT | 🔍 | Observé / mesuré | 4.9 m | |
| | Largeur du dormant menuiserie Lp | 🔍 | Observé / mesuré | Lp: 5 cm | |
| Pont Thermique 3 | Position menuiseries | 🔍 | Observé / mesuré | au nu intérieur | |
| | Type PT | 🔍 | Observé / mesuré | Mur 1 Est / Plafond | |

| | | | | |
|----------------------------|----------------|---|------------------|------------------------|
| Pont Thermique 4 | Type isolation | 🔍 | Observé / mesuré | non isolé / non isolé |
| | Longueur du PT | 🔍 | Observé / mesuré | 1.6 m |
| | Type PT | 🔍 | Observé / mesuré | Mur 1 Est / Plancher |
| | Type isolation | 🔍 | Observé / mesuré | non isolé / ITIE |
| Pont Thermique 5 (négligé) | Longueur du PT | 🔍 | Observé / mesuré | 1.6 m |
| | Type PT | 🔍 | Observé / mesuré | Mur 2 Ouest / Plafond |
| | Type isolation | 🔍 | Observé / mesuré | ITR / non isolé |
| Pont Thermique 6 (négligé) | Longueur du PT | 🔍 | Observé / mesuré | 1.6 m |
| | Type PT | 🔍 | Observé / mesuré | Mur 2 Ouest / Plancher |
| | Type isolation | 🔍 | Observé / mesuré | ITR / ITIE |

Systèmes

| donnée d'entrée | | origine de la donnée | valeur renseignée | |
|---|---|-----------------------------|-------------------|---|
| Ventilation | Type de ventilation | 🔍 | Observé / mesuré | Ventilation par ouverture des fenêtres |
| | Façades exposées | 🔍 | Observé / mesuré | une |
| | Logement Traversant | 🔍 | Observé / mesuré | non |
| Chauffage | Type d'installation de chauffage | 🔍 | Observé / mesuré | Installation de chauffage simple |
| | Nombre de niveaux desservis | 🔍 | Observé / mesuré | 1 |
| | Type générateur | 🔍 | Observé / mesuré | Gaz Naturel - Chaudière gaz standard installée entre 1991 et 2000 |
| | Année installation générateur | 🔍 | Observé / mesuré | 1998 (estimée en fonction de la marque et du modèle) |
| | Energie utilisée | 🔍 | Observé / mesuré | Gaz Naturel |
| | Cper (présence d'une ventouse) | 🔍 | Observé / mesuré | non |
| | Présence d'une veilleuse | 🔍 | Observé / mesuré | non |
| | Chaudière murale | 🔍 | Observé / mesuré | non |
| | Présence d'une régulation/Ajust, T° Fonctionnement | 🔍 | Observé / mesuré | non |
| | Présence ventilateur / dispositif circulation air dans circuit combustion | 🔍 | Observé / mesuré | non |
| | Température de distribution | 🔍 | Observé / mesuré | supérieur à 65°C |
| | Type de chauffage | 🔍 | Observé / mesuré | central |
| | Equipement d'intermittence | 🔍 | Observé / mesuré | Sans système d'intermittence |
| | Présence comptage | 🔍 | Observé / mesuré | 0 |
| | Eau chaude sanitaire | Nombre de niveaux desservis | 🔍 | Observé / mesuré |
| Type générateur | | 🔍 | Observé / mesuré | Gaz Naturel - Chaudière gaz standard installée entre 1991 et 2000 |
| Année installation générateur | | 🔍 | Observé / mesuré | 1998 (estimée en fonction de la marque et du modèle) |
| Energie utilisée | | 🔍 | Observé / mesuré | Gaz Naturel |
| Type production ECS | | 🔍 | Observé / mesuré | Chauffage et ECS |
| Présence d'une veilleuse | | 🔍 | Observé / mesuré | non |
| Chaudière murale | | 🔍 | Observé / mesuré | non |
| Présence d'une régulation/Ajust, T° Fonctionnement | | 🔍 | Observé / mesuré | non |
| Présence ventilateur / dispositif circulation air dans circuit combustion | | 🔍 | Observé / mesuré | non |
| Type de distribution | | 🔍 | Observé / mesuré | Réseau collectif non isolé, majorité des logements avec pièces alimentées contiguës |
| Bouclage pour ECS | 🔍 | Observé / mesuré | non | |
| Type de production | 🔍 | Observé / mesuré | instantanée | |

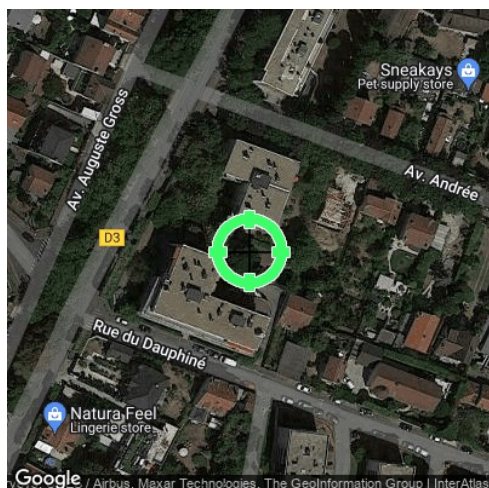
Références réglementaires utilisées :

Article L134-4-2 du CCH, décret n° 2011-807 du 5 juillet 2011, arrêtés du 31 mars 2021, 8 octobre 2021 et du 17 juin 2021 relatif à la transmission des diagnostics de performance énergétique à l'Agence de l'environnement et de la maîtrise de l'énergie et relatif à l'utilisation réglementaire des logiciels pour l'élaboration des diagnostics de performance énergétique, arrêtés du 21 octobre 2021 décret 2020-1610, 2020-1609, 2006-1114, 2008-1175 ; Ordonnance 2005-655 art L271-4 à 6 ; Loi 2004-1334 art L134-1 à 5 ; décret 2006-1147 art R.134-1 à 5 du CCH et loi grenelle 2 n°2010-786 du juillet 2010.

Nota : Le présent rapport est établi par une personne dont les compétences sont certifiées par LA CERTIFICATION DE PERSONNES - 23 bis, rue Thomas Edison 33610 CANEJAN (détail sur www.info-certif.fr)

Etat des risques et pollutions

aléas naturels, miniers ou technologiques, sismicité, potentiel radon et sols pollués
En application des articles L 125-5, L 125-6 et L125-7 du Code de l'Environnement



| | |
|------------------------------|------------|
| Réalisé en ligne* par | SODIAG |
| Numéro de dossier | 910422965 |
| Date de réalisation | 05/09/2022 |

| | |
|-----------------------------|--|
| Localisation du bien | 3 RUE DU DAUPHINE 94100 SAINT-MAUR-DES-FOSSÉS |
| Section cadastrale | 000 H 129 |
| Altitude | 41.48m |
| Données GPS | Latitude 48.811991 - Longitude 2.47959 |

| | |
|-----------------------------------|--|
| Désignation du vendeur | |
| Désignation de l'acquéreur | |

* Document réalisé en ligne par **SODIAG** qui assume la responsabilité de la localisation et de la détermination de l'exposition aux risques, sauf pour les réponses générées automatiquement par le système.

| EXPOSITION DE L'IMMEUBLE AU REGARD D'UN OU PLUSIEURS PLANS DE PRÉVENTION DE RISQUES | | | | |
|---|--|------------------------|----------------------|------------------------|
| Zonage réglementaire sur la sismicité : Zone 1 - Très faible | | | EXPOSÉ ** | - |
| Commune à potentiel radon de niveau 3 | | | NON EXPOSÉ ** | - |
| Immeuble situé dans un Secteur d'Information sur les sols | | | NON EXPOSÉ ** | - |
| PPRn | Inondation par crue | Approuvé le 12/11/2007 | NON EXPOSÉ | - |
| PPRn | Inondation par ruissellement et coulée de boue | Prescrit le 09/07/2001 | EXPOSÉ ** | - |
| PPRn | Anciennes Carrières | Prescrit le 01/08/2001 | EXPOSÉ ** | - |
| PPRn | Mouvement de terrain Argile | Approuvé | EXPOSÉ ** | Voir prescriptions (1) |
| INFORMATIONS PORTÉES À CONNAISSANCE | | | | |
| - | Mouvement de terrain | Informatif (2) | EXPOSÉ ** | - |
| - | Mouvement de terrain Argile (Loi ELAN) | Informatif (2) | EXPOSÉ ** | - |

** Réponses automatiques générées par le système.

(1) **Information Propriétaire : Votre immeuble est concerné par des prescriptions de travaux.**

Vous devez répondre manuellement sur l'imprimé Officiel (page 2) si "**OUI**" ou "**NON**" les travaux prescrits par le règlement du ou des PPR ont été réalisés. (Ceci peut concerner les PPR naturels, miniers et technologiques). Pour plus d'informations, se référer au "Règlement Plan de Prévention et Prescriptions de Travaux".

(2) À ce jour, ce risque n'est donné qu'à titre **INFORMATIF** et n'est pas retranscrit dans l'Imprimé Officiel.

SOMMAIRE

Synthèse de votre **Etat des Risques et Pollutions**
Imprimé Officiel (feuille rose/violette)
Arrêtés de Catastrophes Naturelles / Déclaration de sinistres indemnisés
Extrait Cadastral
Zonage réglementaire sur la Sismicité
Cartographies des risques auxquelles l'immeuble est exposé
Annexes : Cartographies des risques auxquelles l'immeuble n'est pas exposé
Annexes : Arrêtés

Etat des risques et pollutions

aléas naturels, miniers ou technologiques, sismicité, potentiel radon et sols pollués
En application des articles L 125-5, L 125-6 et L125-7 du Code de l'Environnement

Attention ! S'ils n'impliquent pas d'obligation ou d'interdiction réglementaire particulière, les aléas connus ou prévisibles qui peuvent être signalés dans les divers documents d'information préventive et concerner le bien immobilier, ne sont pas mentionnés par cet état.

Cet état est établi sur la base des informations mises à disposition par arrêté préfectoral

n° 2019/03110

du 08/10/2019

mis à jour le

Adresse de l'immeuble

3 RUE DU DAUPHINE
94100 SAINT-MAUR-DES-FOSSÉS

Cadastre

000 H 129

Situation de l'immeuble au regard d'un plan de prévention de risques naturels (PPRN)

- > L'immeuble est situé dans le périmètre d'un PPR N
prescrit anticipé approuvé date 01/08/2001 ¹ oui non
- ¹ si oui, les risques naturels pris en compte sont liés à : autres Anciennes Carrières
- inondation crue torrentielle mouvements de terrain avalanches sécheresse / argile
cyclone remontée de nappe feux de forêt séisme volcan
- > L'immeuble est concerné par des prescriptions de travaux dans le règlement du PPRN ² oui non
² si oui, les travaux prescrits ont été réalisés oui non

Situation de l'immeuble au regard d'un plan de prévention de risques miniers (PPRM)

- > L'immeuble est situé dans le périmètre d'un PPR M
prescrit anticipé approuvé date ³ oui non
- ³ si oui, les risques miniers pris en compte sont liés à : mouvements de terrain autres
- > L'immeuble est concerné par des prescriptions de travaux dans le règlement du PPRM ⁴ oui non
⁴ si oui, les travaux prescrits ont été réalisés oui non

Situation de l'immeuble au regard d'un plan de prévention de risques technologiques (PPRT)

- > L'immeuble est situé dans le périmètre d'étude d'un PPRT prescrit et non encore approuvé ⁵ oui non
- ⁵ si oui, les risques technologiques pris en considération dans l'arrêté de prescription sont liés à : effet toxique effet thermique effet de surpression projection risque industriel
- > L'immeuble est situé dans le périmètre d'exposition aux risques d'un PPR T approuvé oui non
- > L'immeuble est situé dans un secteur d'expropriation ou de délaissement oui non
- > L'immeuble est situé en zone de prescription ⁶ oui non
- ⁶ Si la transaction concerne un logement, les travaux prescrits ont été réalisés oui non
- ⁶ Si la transaction ne concerne pas un logement, l'information sur le type de risques auxquels l'immeuble est exposé ainsi que leur gravité, probabilité et cinétique, est jointe à l'acte de vente oui non

Situation de l'immeuble au regard du zonage sismique réglementaire

- > L'immeuble est situé dans une commune de sismicité classée en
zone 1 très faible zone 2 faible zone 3 modérée zone 4 moyenne zone 5 forte

Situation de l'immeuble au regard du zonage réglementaire à potentiel radon

- > L'immeuble se situe dans une commune à potentiel radon classée en niveau 3 oui non

Information relative à la pollution de sols

- > Le terrain se situe en secteurs d'information sur les sols (SIS) NC* oui non
* Non Communiqué (en cours d'élaboration par le représentant de l'Etat dans le département)

Information relative aux sinistres indemnisés par l'assurance suite à une catastrophe N/M/T**

- ** catastrophe naturelle, minière ou technologique
> L'information est mentionnée dans l'acte de vente oui non

Extraits des documents de référence joints au présent état et permettant la localisation de l'immeuble au regard des risques pris en compte

Carte Sismicité, Carte Inondation par crue, Carte Inondation par ruissellement et coulée de boue, Carte Anciennes Carrières, Carte Mouvement de terrain Argile

Vendeur - Acquéreur

| | | | |
|-----------|------------|-----------------|------------|
| Vendeur | | | |
| Acquéreur | | | |
| Date | 05/09/2022 | Fin de validité | 05/03/2023 |

Cet état, à remplir par le vendeur ou le bailleur, est destiné à être en annexe d'un contrat de vente ou de location d'un immeuble.

Arrêtés de Catastrophes Naturelles / Déclaration de sinistres indemnisés

en application du chapitre IV de l'article L125-5 du Code de l'environnement

Préfecture : Val-de-Marne
Adresse de l'immeuble : 3 RUE DU DAUPHINE 94100 SAINT-MAUR-DES-FOSSÉS
En date du : 05/09/2022

Sinistres indemnisés dans le cadre d'une reconnaissance de l'état de catastrophe naturelle

| Type de catastrophe | Date de début | Date de Fin | Publication | JO | Indemnisé |
|--|---------------|-------------|-------------|------------|-----------|
| Inondations, coulées de boue et glissements de terrain | 16/08/1983 | 16/08/1983 | 29/12/1983 | 08/01/1984 | |
| Inondations et coulées de boue | 17/06/1986 | 17/06/1986 | 25/08/1986 | 06/09/1986 | |
| Inondations et coulées de boue | 23/07/1988 | 23/07/1988 | 19/10/1988 | 03/11/1988 | |
| Mouvements de terrain différentiels consécutifs à la sécheresse et à la réhydratation des sols | 01/05/1989 | 31/12/1995 | 01/10/1996 | 17/10/1996 | |
| Inondations et coulées de boue | 18/07/1994 | 19/07/1994 | 28/10/1994 | 20/11/1994 | |
| Inondations et coulées de boue | 02/07/1995 | 02/07/1995 | 18/08/1995 | 08/09/1995 | |
| Inondations et coulées de boue | 25/08/1999 | 25/08/1999 | 28/01/2000 | 11/02/2000 | |
| Inondations, coulées de boue et mouvements de terrain | 25/12/1999 | 29/12/1999 | 29/12/1999 | 30/12/1999 | |
| Inondations et coulées de boue | 07/07/2000 | 07/07/2000 | 06/11/2000 | 22/11/2000 | |
| Inondations et coulées de boue | 27/07/2001 | 27/07/2001 | 27/12/2001 | 18/01/2002 | |
| Mouvements de terrain différentiels consécutifs à la sécheresse et à la réhydratation des sols | 01/07/2003 | 30/09/2003 | 11/01/2005 | 01/02/2005 | |
| Inondations et coulées de boue | 06/07/2006 | 06/07/2006 | 22/02/2007 | 10/03/2007 | |
| Inondations et coulées de boue | 15/01/2018 | 05/02/2018 | 14/02/2018 | 15/02/2018 | |
| Inondations et coulées de boue | 02/06/2018 | 06/06/2018 | 17/09/2018 | 20/10/2018 | |
| Mouvements de terrain différentiels consécutifs à la sécheresse et à la réhydratation des sols | 01/07/2020 | 30/09/2020 | 18/01/2022 | 12/02/2022 | |
| Inondations et coulées de boue | 19/06/2021 | 20/06/2021 | 30/06/2021 | 02/07/2021 | |
| | | | | | |

Cochez les cases **Indemnisé** si, à votre connaissance, l'immeuble a fait l'objet d'une indemnisation suite à des dommages consécutifs à chacun des événements.

Etabli le : _____ Signature / Cachet en cas de prestataire ou mandataire

Vendeur : _____ Acquéreur : _____

Pour en savoir plus, chacun peut consulter en préfecture ou en mairie, le dossier départemental sur les risques majeurs, le document d'information communal sur les risques majeurs.

Définition juridique d'une catastrophe naturelle :

Phénomène ou conjonction de phénomènes dont les effets sont particulièrement dommageables.

Cette définition est différente de celle de l'article 1er de la loi n°82-600 du 13 juillet 1982 relative à l'indemnisation des victimes de catastrophes naturelles, qui indique: "sont considérés comme effets des catastrophes naturelles [...] les dommages matériels directs ayant eu pour cause déterminante l'intensité anormale d'un agent naturel, lorsque les mesures habituelles à prendre pour prévenir ces dommages n'ont pu empêcher leur survenance ou n'ont pu être prises". La catastrophe est ainsi indépendante du niveau des dommages causés. La notion "d'intensité anormale" et le caractère "naturel" d'un phénomène relèvent d'une décision interministérielle qui déclare "l'état de catastrophe naturelle".

Source : Guide Général PPR

Extrait Cadastral

Département : Val-de-Marne

Commune : SAINT-MAUR-DES-FOSSÉS

Parcelles : 000 H 129

Bases de données : IGN, Cadastre.gouv.fr

IMG REPERE

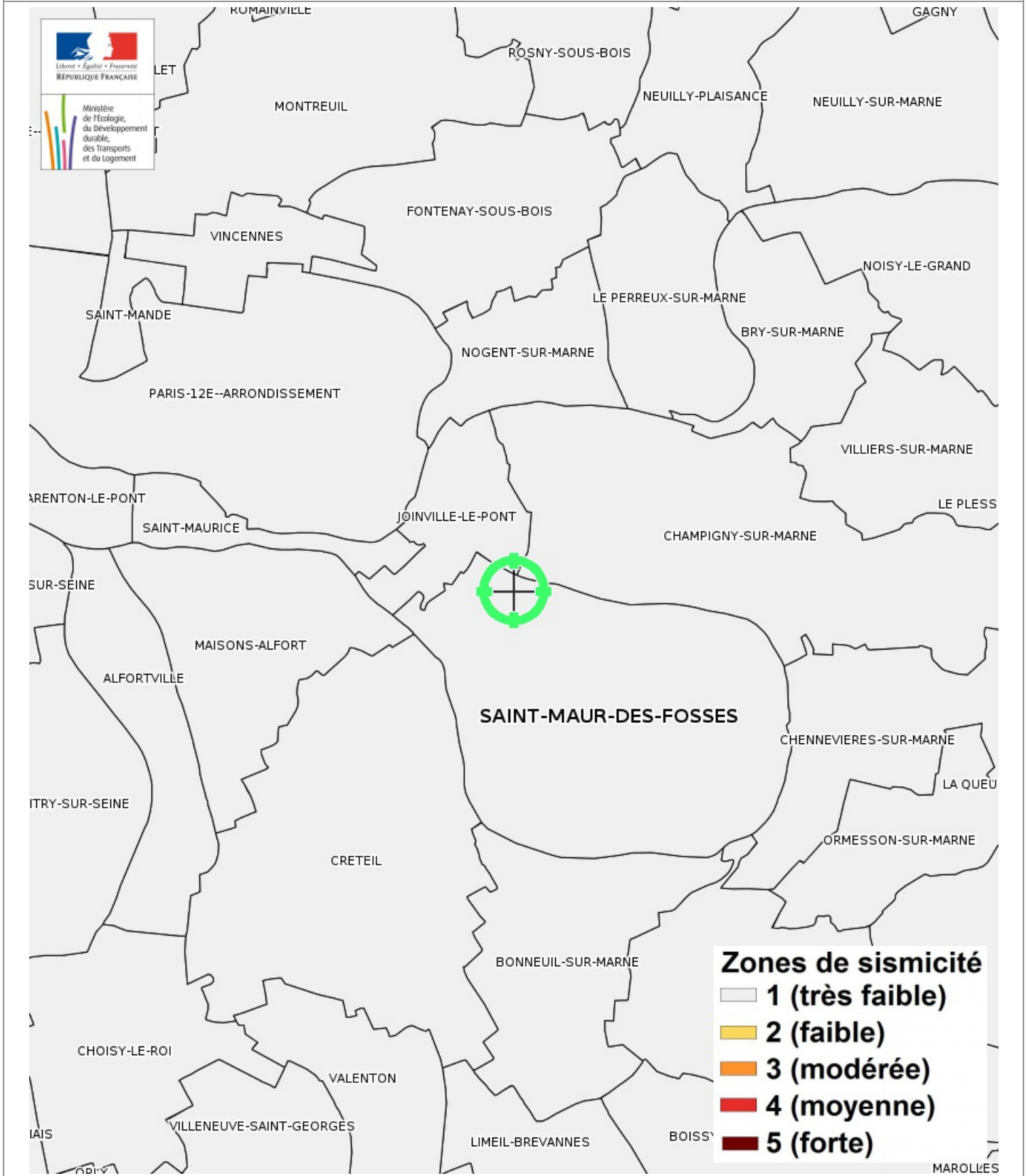


Zonage réglementaire sur la Sismicité

Département : Val-de-Marne

Commune : SAINT-MAUR-DES-FOSSÉS

Zonage réglementaire sur la Sismicité : Zone 1 - Très faible

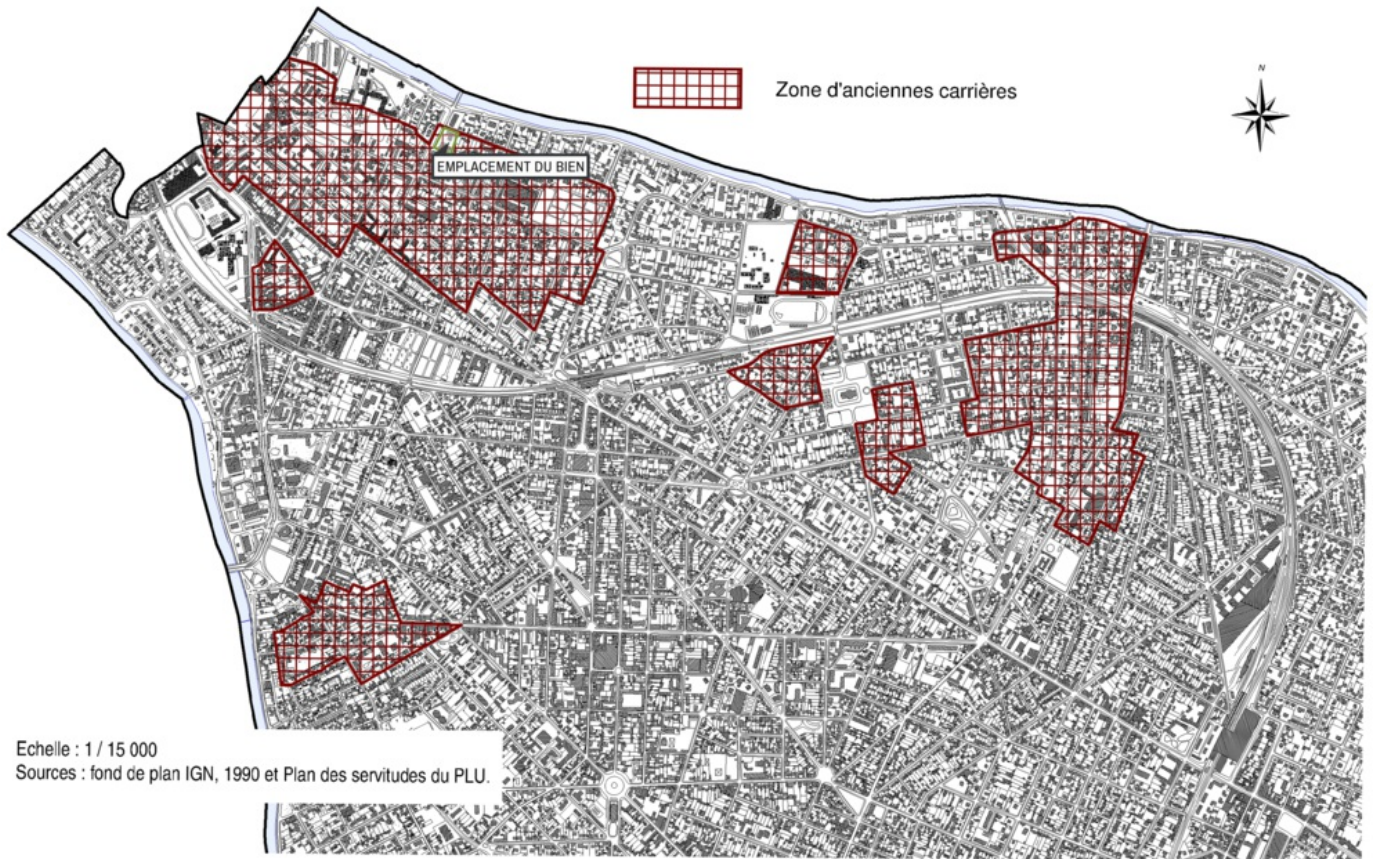


Carte

Anciennes Carrières

SAINT-MAUR-DES-FOSSES

Risque Mouvements de terrain par affaissements et effondrements de terrain



Anciennes Carrières Prescrit le 01/08/2001

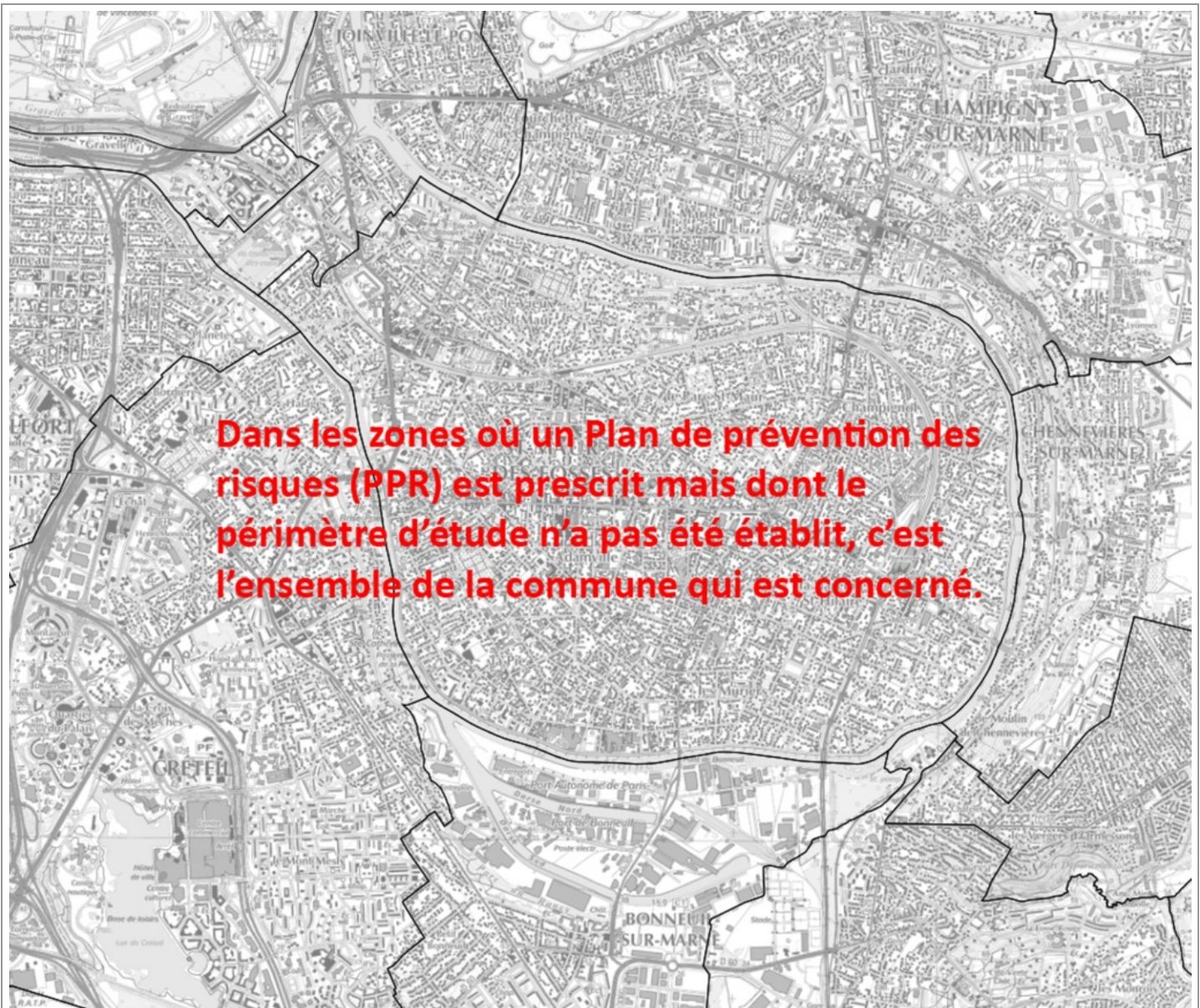
EXPOSÉ

Zoom et Légende extraits de la carte originale ci-dessus



Carte

Inondation par ruissellement et coulée de boue

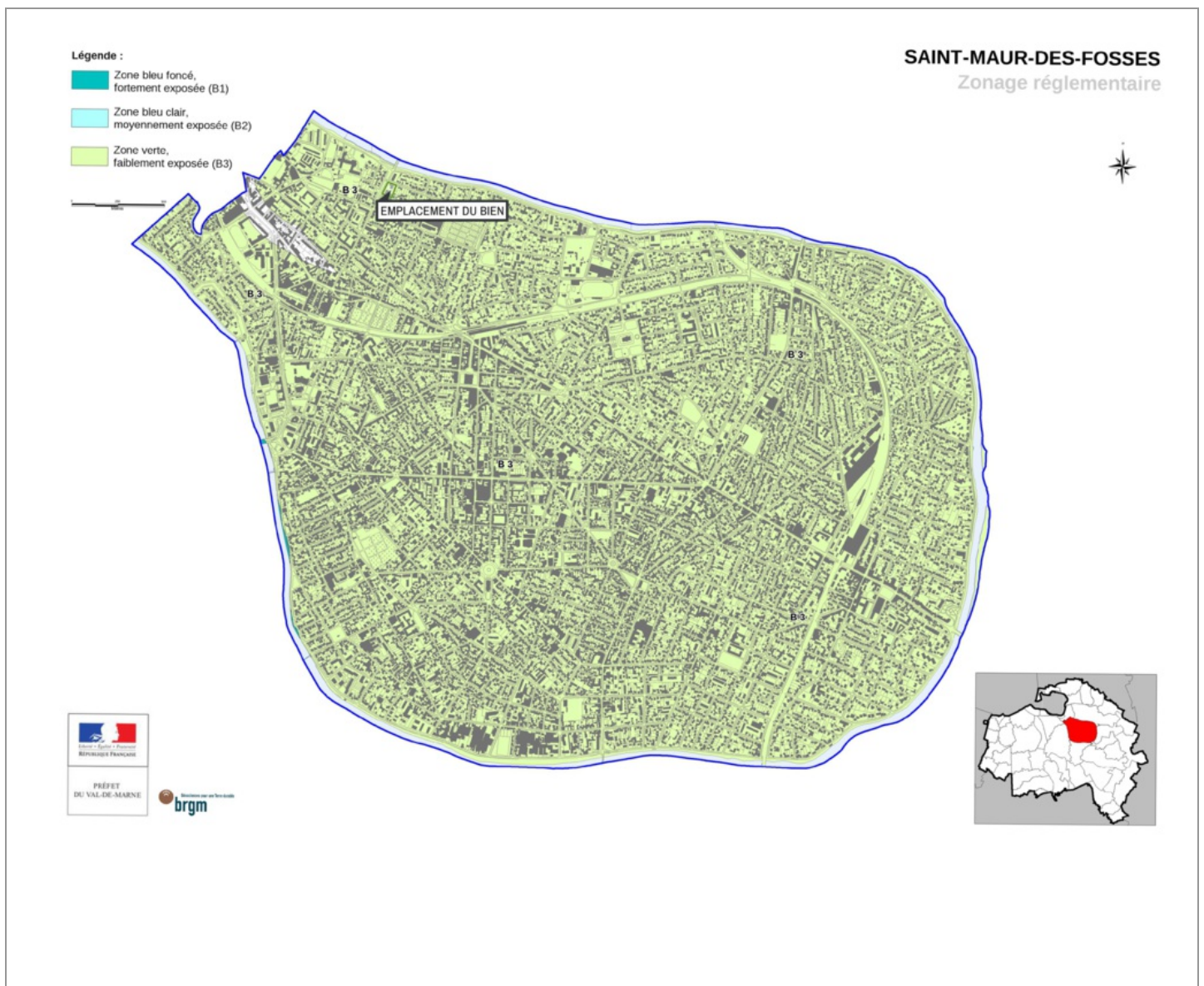


Inondation par ruissellement et coulée de boue Prescrit le 09/07/2001

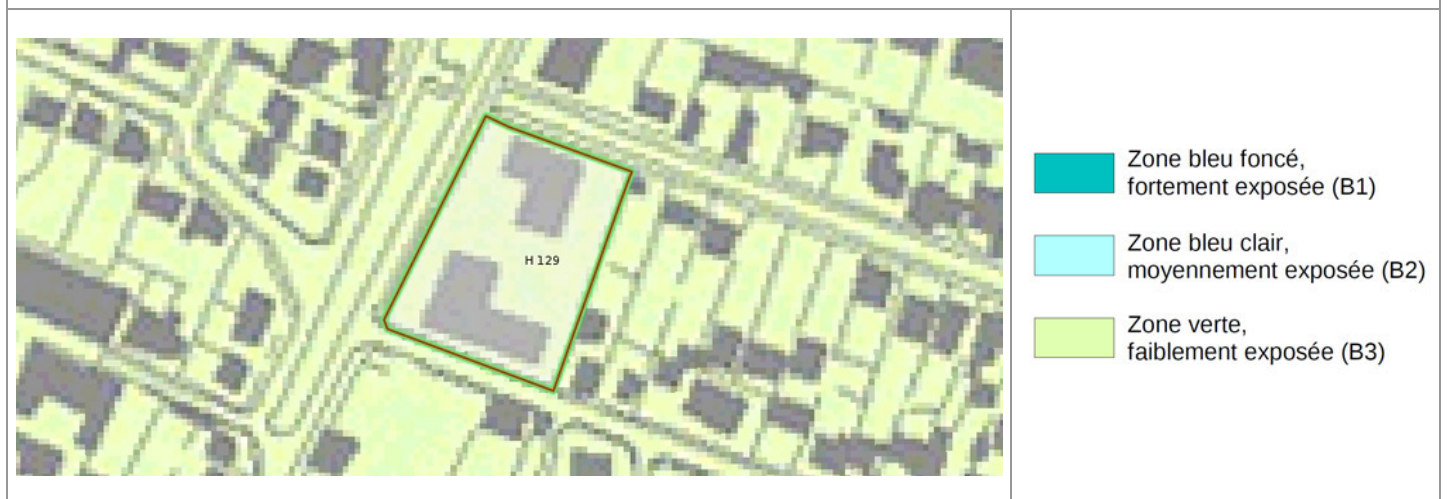
EXPOSÉ

Carte

Mouvement de terrain Argile

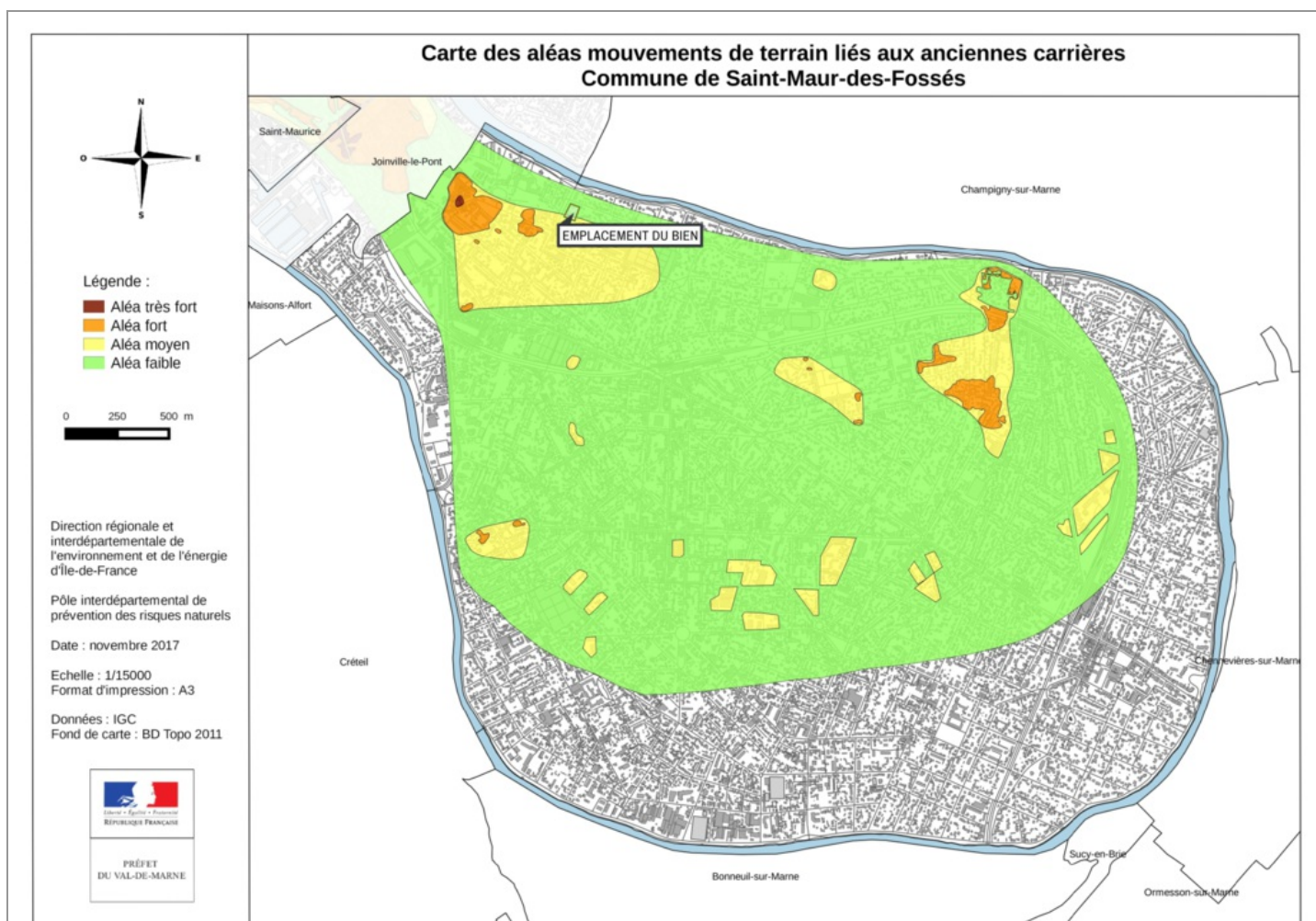


Zoom et Légende extraits de la carte originale ci-dessus



Carte

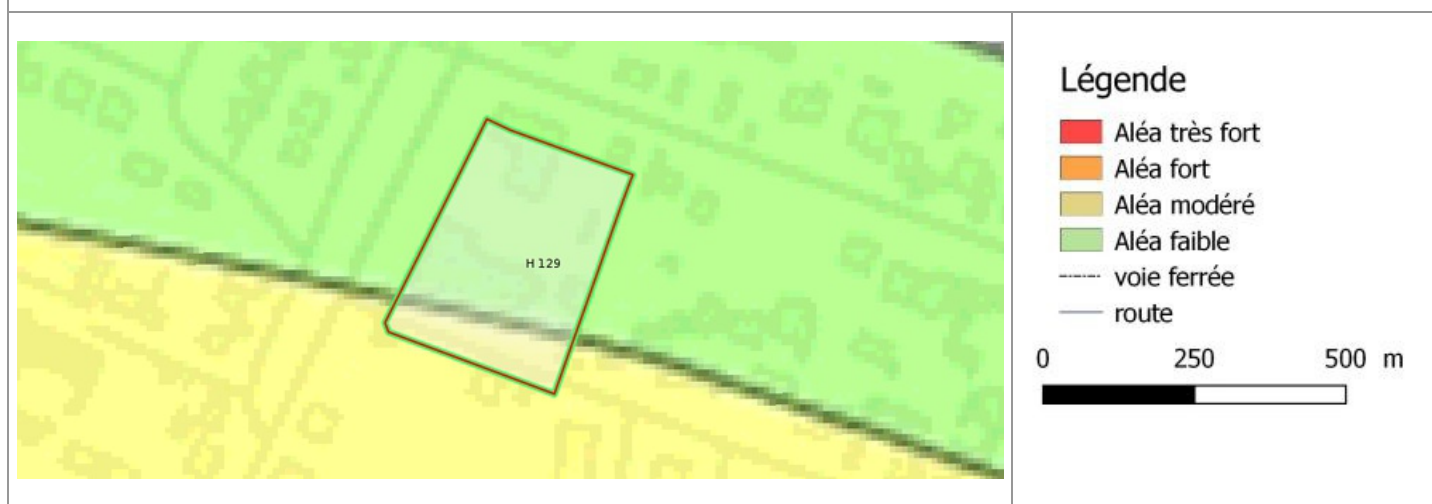
Mouvement de terrain



Mouvement de terrain Informatif

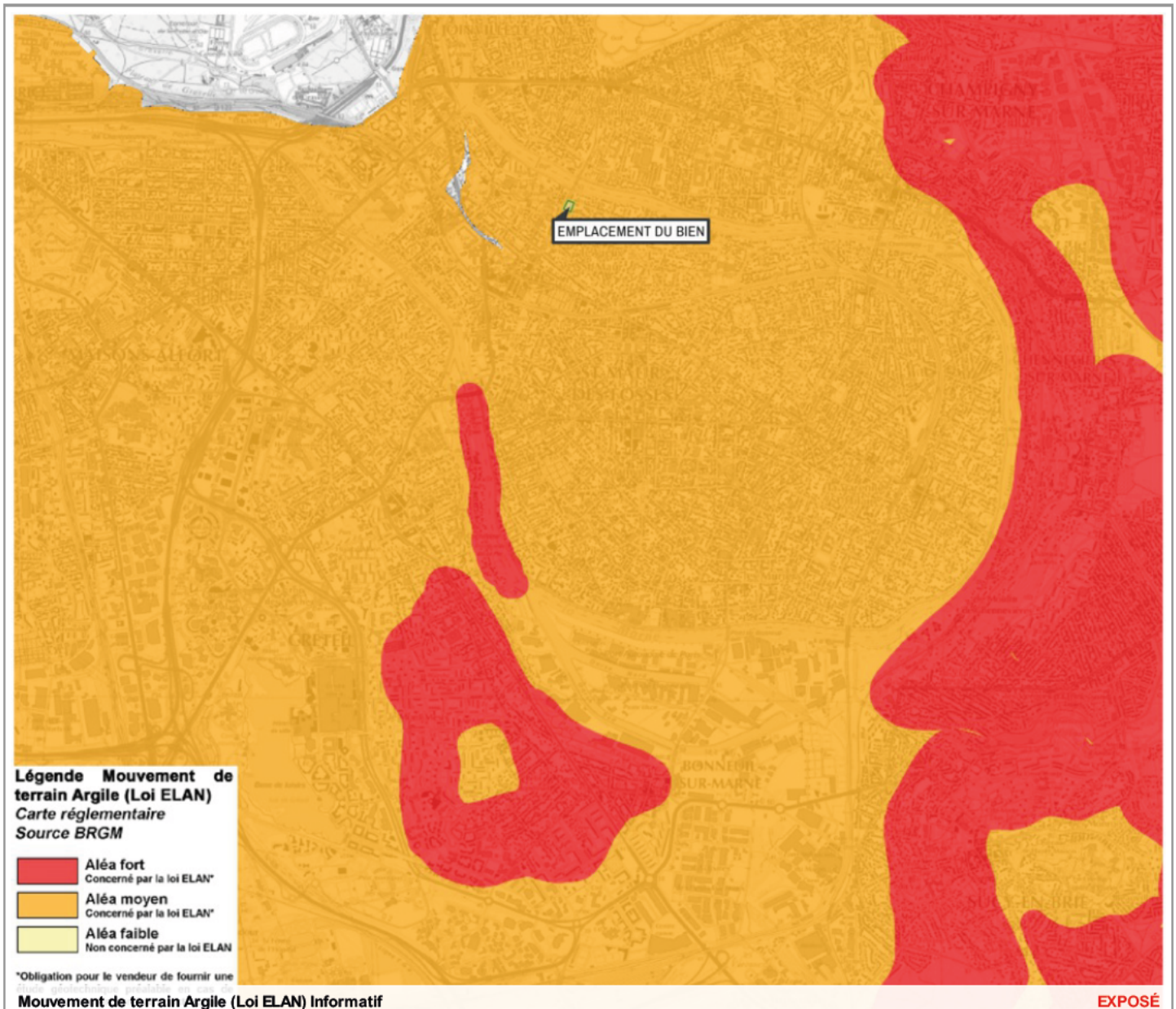
EXPOSÉ

Zoom et Légende extraits de la carte originale ci-dessus




Carte

Mouvement de terrain Argile (Loi ELAN)



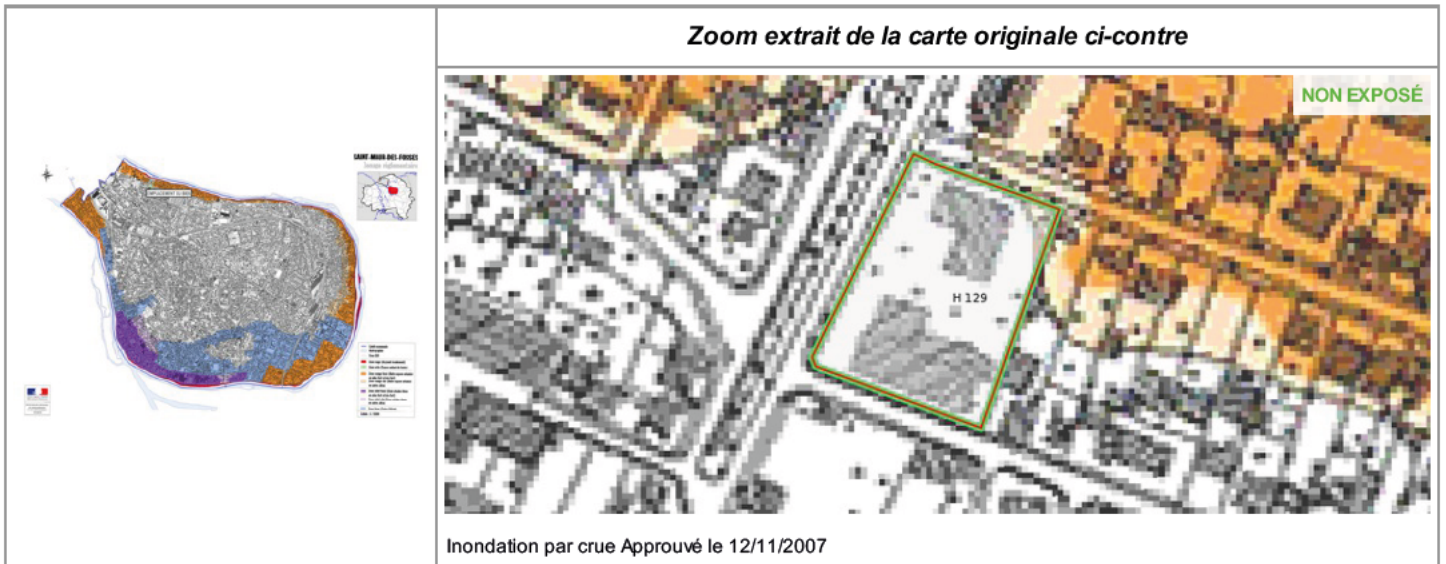
Zoom et Légende extraits de la carte originale ci-dessus



Annexes

Cartographies des risques auxquelles l'immeuble n'est pas exposé

Zoom extrait de la carte originale ci-contre



Annexes

Arrêtés



PREFECTURE DU VAL DE MARNE

DIRECTION DE LA REGLEMENTATION
ET DE L'ENVIRONNEMENT

BUREAU DE L'ENVIRONNEMENT
ET PREVENTION DES RISQUES
SECTION : SANTE-ENVIRONNEMENT

ARRETE N° 2007/4410 du 12 novembre 2007

portant approbation de la révision du Plan de Prévention du Risque Inondation de la Seine et de la Marne dans le département du Val-de-Marne.

LE PREFET DU VAL-DE-MARNE
Chevalier de la Légion d'Honneur

VU le Code de l'environnement et notamment les articles L. 123-1 et suivants, L. 562-1 et suivants et R. 123-1 et suivants ;

VU le Code de l'urbanisme et notamment l'article L.126-1 ;

VU le décret n°95-1089 du 5 octobre 1995 relatif aux plans de prévention des risques naturels prévisibles, modifié par le décret n°2005-3 du 4 janvier 2005 ;

VU la circulaire du 24 janvier 1994 des Ministres de l'Intérieur, de l'Equipement, et de l'Environnement relative à la prévention des inondations et à la gestion des zones inondables ;

VU la circulaire du 24 avril 1996 des Ministres de l'Equipement et de l'Environnement relative aux dispositions applicables au bâti et ouvrages existants en zones inondables ;

VU l'arrêté préfectoral N°2000/2641 du 28 juillet 2000 portant approbation du Plan de Prévention du Risque Inondation de la Marne et de la Seine dans le département du Val-de-Marne ;

VU l'arrêté préfectoral n°2003/1208 du 04 avril 2003 prescrivant la révision du plan de prévention des risques naturels prévisibles d'inondations sur les vallées de la Seine et de la Marne dans le Val-de-Marne ;

VU l'arrêté préfectoral N°2007/330 du 25 janvier 2007 portant ouverture d'une enquête publique sur le projet de révision du Plan de Prévention du Risque Inondation de la Seine et de la Marne dans le département du Val-de-Marne, dans les communes de : Ablon-sur-Seine, Alfortville, Bonneuil-sur-Marne, Bry-sur-Marne, Champigny-sur-Marne, Charenton-le-Pont, Chennevières-sur-Marne, Choisy-le-Roi, Créteil, Ivry-sur-Seine, Joinville-le-Pont, le Perreux-sur-Marne, Limeil-Brévannes, Maisons-Alfort, Nogent-sur-Marne, Orly, Ormesson-sur-Marne, Saint-Maur-des-Fossés, Saint-Maurice, Sucy-en-Brie, Valenton, Villeneuve-le-Roi, Villeneuve-Saint-Georges et Vitry-sur-Seine ;

VU les avis des conseils municipaux des communes susvisées, et les avis du Conseil régional d'Ile-de-France, du Conseil général du Val-de-Marne, de la Communauté d'Agglomération de la Plaine Centrale, de la Communauté d'Agglomération du Haut-Val-de-Marne, de la Communauté d'Agglomération de la Vallée de la Marne, de la Communauté de communes de Charenton-le-Pont/Saint-Maurice, de la Chambre Interdépartementale de l'Agriculture d'Ile-de-France et du Centre Régional de la Propriété Forestière ;

VU le rapport d'enquête et les conclusions et avis de la commission d'enquête présidée par Monsieur Alain GIRAUD, datant du 29 mai 2007, donnant un avis favorable assorti de trois réserves au projet de révision du Plan de prévention du Risque Inondation de la Marne et de la Seine dans le département du Val-de-Marne ;

.../...

AVENUE DU GENERAL DE GAULLE - 94011 CRETEIL - 01 49 56 60 00
www.val-de-marne.pref.gouv.fr

Annexes

Arrêtés

Considérant les avis recueillis lors de la consultation ;

Considérant le rapport et les conclusions et avis de la commission d'enquête en date du 29 mai 2007;

Considérant que les modifications apportées au projet de plan de prévention du risque inondation de la Marne et de la Seine à l'issue de l'enquête publique ne remettent pas en cause l'économie générale du plan ;

La Commission Départementale des Risques Naturels Majeurs **entendue** le 26 septembre 2007;

Sur proposition du Directeur Départemental de l'Équipement ;

ARRETE

ARTICLE 1 : Est approuvé, tel qu'il est annexé au présent arrêté, le Plan de Prévention du Risque Inondation de la Marne et de la Seine dans le département du Val-de-Marne sur les communes de : Ablon-sur-Seine, Alfortville, Bonneuil-sur-Marne, Bry-sur-Marne, Champigny-sur-Marne, Charenton-le-Pont, Chennevières-sur-Marne, Choisy-le-Roi, Créteil, Ivry-sur-Seine, Joinville-le-Pont, Le Perreux-sur-Marne, Limeil-Brévannes, Maisons-Alfort, Nogent-sur-Marne, Orly, Ormesson-sur-Marne, Saint-Maur-des-Fossés, Saint-Maurice, Sucy-en-Brie, Valenton, Villeneuve-le-Roi, Villeneuve-Saint-Georges et Vitry-sur-Seine.

ARTICLE 2 : Ce plan comporte :

- une notice de présentation,
- un règlement,
- un recueil cartographique des aléas et du zonage réglementaire par commune aux échelles 1/10 000^e ou 1/15 000^e,
- une carte des aléas à l'échelle 1/25 000^e,
- une carte des enjeux à l'échelle 1/25 000^e,
- une carte du zonage réglementaire à l'échelle 1/25 000^e.

ARTICLE 3 : Ce plan vaut servitude d'utilité publique et doit être annexé aux Plans Locaux d'Urbanisme ou aux Plans d'Occupation des Sols de chacune des communes susvisées.

ARTICLE 4 : Une copie du présent arrêté devra être affichée, pendant une durée d'un mois minimum, à la mairie de chaque commune et au siège de chaque établissement public de coopération intercommunale compétent pour l'élaboration des documents d'urbanisme sur le territoire desquels le plan est applicable. Un certificat d'affichage sera établi par les maires des communes concernées et les présidents des établissements publics de coopération intercommunale compétents pour l'élaboration des documents d'urbanisme concernés pour constater l'accomplissement de cette formalité.

.../...

Annexes

Arrêtés

ARTICLE 5 : Le présent arrêté fera l'objet d'une mention au Recueil des Actes Administratifs de la Préfecture ainsi que dans le journal « Le Parisien-Edition du Val-de-Marne ».

ARTICLE 6 : Le Plan approuvé sera tenu à la disposition du public en Préfecture – Direction de la Réglementation et de l'Environnement – en Sous-Préfecture de Nogent-sur-Marne, dans chacune des communes concernées et aux sièges des établissements publics de coopération intercommunale concernés. Ce plan sera également mis en ligne sur le site internet de la préfecture du Val-de-Marne.

ARTICLE 7 : Le Secrétaire général de la Préfecture du Val-de-Marne, le Sous-Préfet de l'arrondissement de Nogent-sur-Marne, les maires des communes concernées et les présidents des établissements publics de coopération intercommunale compétents pour l'élaboration des documents d'urbanisme concernés sont chargés, chacun en ce qui le concerne, de l'exécution du présent arrêté dont une ampliation leur sera adressée.

En outre une ampliation du présent arrêté sera adressée pour information aux Préfets des départements de Seine-Saint-Denis, de l'Essonne et de Paris, ainsi qu'à Monsieur le Président du Conseil régional, Monsieur le Président du Conseil général du Val-de-Marne, Monsieur le Président de la Chambre Interdépartementale de l'Agriculture d'Ile-de-France et Monsieur le Président du Centre Régional de la Propriété Forestière.

Fait à Créteil, le 12 novembre 2007
Le Préfet,

signé

Bernard TOMASINI

Annexes

Arrêtés



PREFECTURE DU VAL DE MARNE

Arrêté n° 2001 / 2822

prescrivant l'établissement d'un plan de prévention des risques naturels prévisibles par affaissements et effondrements de terrain



*Le Préfet du Val-de-Marne,
Chevalier de la Légion d'Honneur,*

VU la loi n°87-565 du 25 juillet 1987 modifiée, relative à l'organisation de la sécurité civile, à la protection de la forêt contre l'incendie et à la prévention des risques naturels, notamment ses articles 40-1 à 40-7 issus de la loi n° 95-101 du 2 février 1995,

VU le décret n°95-1089 du 5 octobre 1995 relatif aux plans de prévention des risques naturels prévisibles;

VU l'article L.562-1 du Code de l'environnement ;

VU les arrêtés du 5 septembre 2000 renforçant le lien entre l'indemnisation des dommages résultant des catastrophes naturelles et les mesures de prévention,

VU la circulaire du 24 novembre 2000 relative aux arrêtés susvisés,

VU les arrêtés interministériels portant constatation de l'état de catastrophe naturelle comptabilisés sur les territoires des communes du département du Val-de-Marne suite à des risques par affaissements et effondrements de terrain,

CONSIDERANT l'existence de risques par affaissements et effondrements de terrain dans le département du Val-de-Marne dus à la présence d'anciennes carrières ou souterrains,

CONSIDERANT la nécessité de délimiter les zones exposées aux risques et de définir les mesures d'interdiction et les prescriptions à y mettre en œuvre,

SUR proposition du Secrétaire Général de la Préfecture et du Directeur Départemental de l'Équipement,

7 AVENUE DU GENERAL DE GAULLE - 94011 CRETEIL CEDEX - 01 49 56 60 00
www.val-de-marne.pref.gouv.fr

Annexes

Arrêtés

ARRETE

Article 1^{er} - L'établissement d'un plan de prévention des risques naturels prévisibles par affaissements et effondrements de terrain est prescrit sur le territoire des communes d'Arcueil, Bonneuil-sur-Marne, Cachan, Champigny-sur-Marne, Charenton-le-Pont, Chennevières-sur-Marne, Créteil, Fontenay-sous-Bois, Gentilly, l'Hay-les-Roses, Ivry-sur-Seine, Joinville-le-Pont, Le Kremlin-Bicêtre, Maisons-Alfort, Nogent-sur-Marne, Ormesson-sur-Marne, Saint-Mandé, Saint-Maur-des-Fossés, Saint-Maurice, Thiais, Villejuif et Vitry-sur-Seine.

Article 2 - Le périmètre mis à l'étude est constitué de l'ensemble des territoires des communes visées à l'article précédent.

Article 3 - La Direction Départementale de l'Équipement est chargée d'instruire le projet de plan de prévention des risques naturels prévisibles par affaissements et effondrements de terrain.

Article 4 - Le présent arrêté sera notifié aux maires des communes visées à l'article 1^{er} et publié au Recueil des actes administratifs de l'État dans le département.

Article 5 - Le Secrétaire Général de la Préfecture et le Directeur Départemental de l'Équipement sont chargés, chacun en ce qui le concerne, de l'exécution du présent arrêté.

Une ampliation sera adressée à :

- M. le Préfet de la région Ile-de-France
- M. le Préfet des Hauts-de-Seine
- M. le Préfet de Seine-Saint-Denis
- M. le Préfet de Seine et Marne
- M. le Préfet de l'Essonne
- M. le Sous-Préfet de l'Hay-les-Roses
- M. le Sous-Préfet de Nogent-sur-Marne
- M. le Préfet, Directeur régional de l'équipement Ile-de-France
- M. le Directeur régional de l'environnement

Pour ampliation
Le Chef de Bureau



Dominique BARTIER.



Fait à Créteil, le 1^{er} août 2001

Signé : Pierre MIRABAUD.

Annexes

Arrêtés



PREFECTURE DU VAL DE MARNE

Arrêté n°2001/2440

prescrivant l'établissement d'un plan de prévention des risques naturels prévisibles d'inondations et coulées de boue par ruissellement en secteur urbain

-:~::~-:

*Le Préfet du Val-de-Marne,
Chevalier de la Légion d'Honneur,*

VU la loi n°87-565 du 25 juillet 1987 modifiée, relative à l'organisation de la sécurité civile, à la protection de la forêt contre l'incendie et à la prévention des risques naturels, notamment ses articles 40-1 à 40-7 issus de la loi n° 95-101 du 2 février 1995,

VU la loi n°92-3 du 3 janvier 1992 sur l'eau;

VU le décret n°95-1089 du 5 octobre 1995 relatif aux plans de prévention des risques naturels prévisibles;

VU les arrêtés du 5 septembre 2000 renforçant le lien entre l'indemnisation des dommages résultant des catastrophes naturelles et les mesures de prévention,

VU la circulaire du 24 novembre 2000 relative aux arrêtés susvisés,

VU les arrêtés interministériels portant constatation de l'état de catastrophe naturelle comptabilisés sur les territoires des communes du département du Val-de-Marne suite à des inondations et coulées de boue par ruissellement en secteur urbain,

CONSIDERANT l'existence de risques d'inondations et coulées de boue par ruissellement en secteur urbain dans le département du Val-de-Marne,

CONSIDERANT la nécessité de délimiter les zones exposées aux risques et de définir les mesures d'interdiction et les prescriptions à y mettre en œuvre.

SUR proposition du Secrétaire Général de la Préfecture et du Directeur Départemental de l'Équipement,

.../...

7 AVENUE DU GÉNÉRAL DE GAULLE - 94011 CRETEIL CEDEX - 01 49 56 61 11
www.val-de-marne.pref.gouv.fr

Annexes

Arrêtés

ARRETE

Article 1^{er} - L'établissement d'un plan de prévention des risques naturels prévisibles d'inondations et coulées de boues par ruissellement en secteur urbain est prescrit sur le territoire des communes d'Arcueil, Bry-sur-Marne, Cachan, Champigny-sur-Marne, Chennevières-sur-Marne, Chevilly-Larue, Créteil, Fresnes, Gentilly, L'Hay-les-Roses, Ivry-sur-Seine, Joinville-le-Pont, Le Kremlin-Bicêtre, Limeil-Brévannes, Maisons-Alfort, Mandres-les-Roses, Ormesson-sur-Marne, Saint-Maur-des-Fossés, Sucy-en-Brie, Valenton, Villecresnes, Villejuif, Villeneuve-le-Roi, Villeneuve-Saint-Georges, Villiers-sur-Marne et Vitry-sur-Seine.

Article 2 - Le périmètre mis à l'étude est constitué de l'ensemble des territoires des communes visées à l'article précédent.

Article 3 - La Direction Départementale de l'Équipement est chargée d'instruire le projet de plan de prévention des risques.

Article 4 - Le présent arrêté sera notifié aux maires des communes visées à l'article 1^{er} et publié au Recueil des actes administratifs de la Préfecture.

Article 5 - Le Secrétaire Général de la Préfecture et le Directeur Départemental de l'Équipement sont chargés, chacun en ce qui le concerne, de l'exécution du présent arrêté.

Une ampliation sera adressée à :

- M. le Préfet de la Région Ile-de-France
- M. le Préfet des Hauts-de-Seine
- M. le Préfet de Seine-Saint-Denis
- M. le Préfet de Seine et Marne
- M. le Préfet de l'Essonne
- M. le Sous-Préfet de l'Hay-les-Roses
- M. le Sous-Préfet de Nogent-sur-Marne
- M. le Préfet, Directeur régional de l'équipement Ile-de-France
- M. le Directeur régional de l'environnement

Fait à Créteil, le 9 juillet 2001

Pour ampliation
Le Chef de Bureau

D. Bartier

Dominique BARTIER



Signé : Pierre MIRABAUD

Annexes

Arrêtés

Direction des Affaires Générales et
de l'Environnement
Bureau des Installations Classées et
de la Protection de l'Environnement



PREFET DU VAL DE MARNE

Arrêté n° 2015 (2362) du 31 juillet 2015
Relatif à l'information des acquéreurs et des locataires de biens
immobiliers sur les risques naturels et technologiques majeurs dans le
département du Val de Marne

LE PREFET DU VAL DE MARNE
Chevalier de la Légion d'Honneur
Officier de l'Ordre National du Mérite

- VU** le code général des collectivités territoriales ;
- VU** le code de l'environnement, notamment les articles L. 125-5 et R. 125-23 à R. 125-27 ;
- VU** le décret n° 2010-1254 du 22 octobre 2010 relatif à la prévention du risque sismique ;
- VU** le décret n°2010-1255 du 22 octobre 2010 portant délimitation des zones de sismicité du territoire français ;
- VU** l'arrêté préfectoral n°2001/2440 du 9 juillet 2001 prescrivant l'établissement d'un Plan de Prévention des Risques naturels prévisibles « inondation et coulées de boues par ruissellement en secteur urbain » ;
- VU** l'arrêté préfectoral n°2001/2439 du 9 juillet 2001 prescrivant l'établissement d'un Plan de Prévention du Risque naturel prévisible « mouvements de terrain différentiels consécutifs à la sécheresse et à la réhydratation des sols » ;
- VU** l'arrêté préfectoral n°2001/2822 du 1 août 2001 prescrivant l'établissement d'un Plan de Prévention des Risques naturels prévisibles par affaissement et effondrements de terrain
- VU** l'arrêté préfectoral n°2006/454 du 1er février 2006, relatif à l'information des acquéreurs et des locataires de biens immobiliers sur les risques naturels et technologiques majeurs dans le département du Val de Marne ;
- VU** l'arrêté préfectoral n° 2007/4410 du 12 novembre 2007 portant approbation de la révision du Plan de Prévention du Risque de la Seine et de la Marne dans le département du Val de Marne ;
- VU** l'arrêté préfectoral n°2011/2650Bis du 4 août 2011, portant prescription d'un Plan de Prévention des Risques Technologiques (PPRT) sur le territoire de la commune de Villeneuve-le-Roi autour du dépôt pétrolier « GPVM » (Groupement Pétrolier du Val de Marne) ;
- VU** l'arrêté inter-préfectoral n°2012-DDT-SE N°281 du 18 juin 2012 portant sur l'approbation du plan de prévention des risques naturels prévisibles d'inondation de la vallée de l'Yerres dans les départements de Seine et Marne, de l'Essonne et du Val de Marne ;
- VU** l'arrêté préfectoral n°2015/765 du 30 mars 2015 portant approbation du plan de prévention des risques technologiques (PPRT) autour du site du dépôt pétrolier EFR France (ex DELEK France) implanté 5, rue Tortue sur le territoire de la commune de Vitry-sur-Seine ;
- SUR** proposition de Monsieur le Sous-Préfet, directeur de Cabinet ;

ARRÊTE

21-29, avenue du Général de Gaulle - 94038 CRETEIL CEDEX - 01.49.56.60.00
www.val-de-marne.pref.gouv.fr

Annexes

Arrêtés

ARTICLE 1^{er} : L'obligation d'information prévue aux I et II de l'article L. 125-5 du code de l'environnement s'applique dans chacune des communes du Val de Marne dont la liste est annexée au présent arrêté.

ARTICLE 2 : L'obligation d'information prévue au IV de l'article L. 125-5 du code de l'environnement concerne l'ensemble des communes ayant été déclarées au moins une fois en état de catastrophe naturelle ou technologique. Ces arrêtés peuvent être consultés, sur demande, en mairie, en préfecture ainsi que dans les sous-préfectures de Nogent-sur-Marne et de l'Haÿ-les-Roses.

ARTICLE 3 : Les éléments nécessaires à l'information des acquéreurs et des locataires de biens immobiliers sur les risques naturels et technologiques majeurs sont consignés dans des arrêtés préfectoraux spécifiques à chacune des communes concernées.

ARTICLE 4 : La liste des communes ci-annexée est systématiquement mise à jour lors de l'entrée en vigueur de tout arrêté préfectoral rendant immédiatement opposables certaines dispositions d'un plan de prévention des risques naturels prévisibles, ou approuvant un plan de prévention des risques naturels prévisibles ou un plan de prévention des risques technologiques, ou approuvant la révision d'un de ces plans, ou lorsque des informations nouvelles permettent de modifier l'appréciation de la nature ou de l'intensité des risques auxquels est susceptible de se trouver exposée tout ou partie d'une commune faisant l'objet d'un de ces plans.

ARTICLE 5 : Ampliation du présent arrêté sera adressée aux maires des communes concernées aux fins d'affichage en mairie ainsi qu'à la Chambre départementale des notaires. Il pourra être consulté, sur demande, dans les mairies des communes concernées, en préfecture ainsi que dans les sous-préfectures de Nogent-sur-Marne et de l'Haÿ-les-Roses.

Il sera mis en ligne sur le site Internet de la préfecture du Val de Marne : <http://www.val-de-marne.pref.gouv.fr>.

Mention de la publication du présent arrêté et des modalités de sa consultation sera insérée dans un journal diffusé dans le département du Val de Marne.

ARTICLE 6 : Le présent arrêté se substitue à l'arrêté préfectoral n°2006/454 du 1^{er} février 2006, relatif à l'information des acquéreurs et des locataires de biens immobiliers sur les risques naturels et technologiques majeurs dans le département du Val de Marne.

ARTICLE 7 : Le Sous-Préfet, Directeur de cabinet, le Secrétaire général de la préfecture du Val de Marne, les Sous-Préfets de Nogent-sur-Marne et de l'Haÿ-les-Roses, les Maires des communes du Val de Marne concernées, le Président de la Chambre interdépartementale des notaires pour Paris, la Seine Saint Denis et le Val de Marne, et le Directeur régional et interdépartemental de l'environnement et de l'énergie Ile-de-France, sont chargés, chacun en ce qui les concerne, de l'application du présent arrêté qui sera publié au Recueil des actes administratifs de la préfecture.

Fait à Créteil, le **31 JUIL. 2015**

Pour le Préfet et par délégation,
le Sous-préfet
Secrétaire général adjoint,


Signé : Denis DECLERCK

Annexes

Arrêtés



PRÉFET DU VAL-DE-MARNE

Direction de la coordination des politiques publiques
et l'appui territorial
Bureau de l'environnement et des procédures d'utilité publique

Direction régionale et interdépartementale de l'environnement
et de l'énergie d'Île-de-France
Pôle interdépartemental de prévention des risques naturels

**Arrêté préfectoral n°2018/3846
portant approbation du plan de prévention des risques de mouvements de terrain différentiels
consécutifs à la sécheresse et à la réhydratation des sols
dans le département du Val-de-Marne**

**Le Préfet du Val-de-Marne
Chevalier de la Légion d'Honneur
Chevalier de l'Ordre National du Mérite**

Vu le code de l'environnement, notamment ses articles L. 562-1 à L. 562-9 et R. 562-1 à R. 562-11 relatifs aux plans de prévention des risques naturels prévisibles ;

Vu le code de l'urbanisme, notamment ses articles L. 151-43, L. 152-7 et L. 153-60 ;

Vu le code des assurances, notamment ses articles L. 125-1 à L. 125-6 ;

Vu le décret n° 2004-374 du 29 avril 2004 modifié relatif aux pouvoirs des préfets, à l'organisation et à l'action des services de l'État dans les régions et départements ;

Vu le décret n° 2010-687 du 24 juin 2010 modifié relatif à l'organisation et aux missions des services de l'État dans la région et les départements d'Île-de-France ;

Vu le décret du Président de la République du 24 février 2017 nommant Monsieur Laurent PREVOST, préfet du Val-de-Marne ;

Vu l'arrêté préfectoral n° 2001/2439 du 9 juillet 2001 prescrivant l'établissement d'un plan de prévention des risques naturels prévisibles de mouvements de terrain différentiels consécutifs à la sécheresse et à la réhydratation des sols sur le territoire des 33 communes suivantes du département du Val-de-Marne : Ablon-sur-Seine, Alfortville, Arcueil, Boissy-Saint-Léger, Bonneuil-sur-Marne, Bry-sur-Marne, Cachan, Champigny-sur-Marne, Chennevières-sur-Marne, Créteil, Fontenay-sous-Bois, Fresnes, L'Haÿ-les-Roses, La Queue-en-Brie, Le Kremlin-Bicêtre, Le Perreux-sur-Marne, Le Plessis-Trévisé, Limeil-Brévannes, Mandres-les-Roses, Marolles-en-Brie, Nogent-sur-Marne, Noisieu, Orly, Ormesson-sur-Marne, Périgny-sur-Yerres, Saint-Maur-des-Fossés, Santeny, Sucy-en-Brie, Valenton, Villecresnes, Villejuif, Villeneuve-Saint-Georges, Villiers-sur-Marne ;

Vu les avis des conseils municipaux des communes susvisées, les avis de la communauté d'agglomération du Val-de-Bièvre, de la communauté d'agglomération de Plaine Centrale, de la communauté d'agglomération du Haut Val-de-Marne, de la communauté d'agglomération de la Vallée de la Marne et de la communauté de communes du Plateau Briard, et l'avis du Conseil général du Val-de-Marne, recueillis entre le 9 février 2010 et le 7 juin 2010 ;

1/4

Annexes

Arrêtés

Vu la décision n° E11000103/77 du 22 août 2011 de la présidente du tribunal administratif de Melun désignant une commission d'enquête pour procéder à l'enquête publique sur le projet de plan de prévention des risques naturels prévisibles de mouvements de terrain différentiels consécutifs à la sécheresse et à la réhydratation des sols sur le territoire des 33 communes susvisées ;

Vu l'arrêté préfectoral n° 2011/3732 du 8 novembre 2011 portant ouverture d'une enquête publique relative au projet de plan de prévention des risques de mouvements de terrain différentiels consécutifs à la sécheresse et à la réhydratation des sols dans le département du Val-de-Marne sur le territoire des communes susvisées ;

Vu les résultats de l'enquête publique qui s'est déroulée du 12 décembre 2011 au 11 février 2012 inclus ;

Vu l'avis favorable, assorti de trois réserves et de plusieurs recommandations, émis par la commission d'enquête dans son rapport d'enquête et ses conclusions en date du 10 avril 2012 ;

Considérant les modifications apportées au projet de plan de prévention des risques de mouvements de terrain différentiels consécutifs à la sécheresse et à la réhydratation des sols dans le département du Val-de-Marne à l'issue de l'enquête publique pour tenir compte des réserves et des recommandations de la commission d'enquête, qui ne portent pas atteinte à l'économie générale de ce plan ;

Considérant l'absence d'observations formulées par les établissements publics territoriaux Paris Est Marne et Bois (EPT 10), Grand Paris Sud Est Avenir (EPT 11) et Grand-Orly Seine Bièvre (EPT 12) sur la mise à jour du projet de plan de prévention des risques de mouvements de terrain différentiels consécutifs à la sécheresse et à la réhydratation des sols dans le département du Val-de-Marne, qui leur a été transmise en date du 9 février 2018 compte tenu des compétences qu'ils exercent depuis le 1^{er} janvier 2016 pour l'élaboration des documents d'urbanisme ;

Sur proposition de la Secrétaire Générale de la préfecture du Val-de-Marne et du Directeur régional et interdépartemental de l'environnement et de l'énergie d'Île-de-France ;

ARRÊTE

Article 1er :

Le plan de prévention des risques de mouvements de terrain différentiels consécutifs à la sécheresse et à la réhydratation des sols dans le département du Val-de-Marne est approuvé, tel qu'il est annexé au présent arrêté, sur les communes suivantes : Ablon-sur-Seine, Alfortville, Arcueil, Boissy-Saint-Léger, Bonneuil-sur-Marne, Bry-sur-Marne, Cachan, Champigny-sur-Marne, Chennevières-sur-Marne, Créteil, Fontenay-sous-Bois, Fresnes, L'Hay-les-Roses, La Queue-en-Brie, Le Kremlin-Bicêtre, Le Perreux-sur-Marne, Le Plessis-Tréville, Limeil-Brévannes, Mandres-les-Roses, Marolles-en-Brie, Nogent-sur-Marne, Noisieu, Orly, Ormesson-sur-Marne, Périgny-sur-Yerres, Saint-Maur-des-Fossés, Santeny, Sucy-en-Brie, Valenton, Villecresnes, Villejuif, Villeneuve-Saint-Georges, Villiers-sur-Marne.

Article 2

Ce plan de prévention des risques de mouvements de terrain comprend les documents suivants :

- une note de présentation ;
- un règlement ;
- une carte des aléas à l'échelle 1/50 000 ;
- un recueil de la cartographie du zonage réglementaire par commune à l'échelle 1/10 000 ou 1/15 000.

Annexes

Arrêtés

Article 3 :

Conformément à l'article L. 562-4 du code de l'environnement, le plan de prévention des risques de mouvements de terrain approuvé vaut servitude d'utilité publique et doit être annexé aux plans locaux d'urbanisme des communes mentionnées à l'article 1^{er}.

Article 4 :

Le présent arrêté et les documents composant le plan de prévention des risques de mouvements de terrain qui lui sont annexés seront notifiés :

- aux maires des communes mentionnées à l'article 1^{er} ;
- au président de l'établissement public territorial Paris Est Marne et Bois (EPT 10) ;
- au président de l'établissement public territorial Grand Paris Sud Est Avenir (EPT 11) ;
- au président de l'établissement public territorial Grand-Orly Seine Bièvre (EPT 12).

Les maires des communes concernées ou les présidents des établissements publics territoriaux compétents les annexeront sans délai aux plans locaux d'urbanisme, conformément aux dispositions de l'article L. 153-60 du code de l'urbanisme.

Article 5 :

Une copie du présent arrêté devra être affichée pendant un mois au moins dans la mairie de chaque commune concernée et au siège de chacun des établissements publics territoriaux mentionnés à l'article 4.

L'accomplissement de cette mesure d'affichage sera attesté par un certificat établi par chacun des maires et présidents des établissements publics territoriaux concernés et adressé à la Direction régionale et interdépartementale de l'environnement et de l'énergie d'Île-de-France – Pôle interdépartemental de prévention des risques naturels – Unité départementale de Paris – 12 cours Louis Lumière – CS 70027 – 94307 VINCENNES Cedex.

Article 6 :

Le plan de prévention des risques de mouvements de terrain approuvé sera tenu à la disposition du public dans les mairies des communes concernées et aux sièges des établissements publics territoriaux susmentionnés ainsi qu'à la préfecture du Val-de-Marne.

Article 7 :

Le présent arrêté fera l'objet d'une mention en caractères apparents dans le journal « Le Parisien – Édition du Val-de-Marne ».

Article 8 :

Dans un délai de deux mois à compter de la date de la notification, les recours suivants peuvent être introduits contre la présente décision :

- recours gracieux auprès du Préfet du Val-de-Marne.
- recours hiérarchique auprès du Ministre de la transition écologique et solidaire.

3/4

Annexes

Arrêtés

Dans ces deux cas, le silence gardé par l'administration vaut rejet implicite au terme d'un délai de deux mois. Après un recours gracieux ou hiérarchique, le délai de recours contentieux commence à courir à compter du rejet explicite ou implicite de l'un de ces recours.

- recours contentieux auprès du Tribunal Administratif de Melun.

Article 9 :

La Secrétaire Générale de la préfecture du Val-de-Marne, le Directeur régional et interdépartemental de l'environnement et de l'énergie d'Île-de-France, les maires des communes mentionnées à l'article 1^{er} et les présidents des établissements publics territoriaux compétents, sont chargés, chacun en ce qui le concerne, de l'exécution du présent arrêté qui sera publié au recueil des actes administratifs de la préfecture.

Fait à Créteil, le 21 NOV. 2018

Le Préfet du Val-de-Marne

Laurent PREVOST

Annexes

Arrêtés



RÉPUBLIQUE FRANÇAISE
PREFET DU VAL DE MARNE

Direction de la coordination des politiques
publiques et de l'appui territorial

Bureau de l'environnement et des procédures
d'utilité publique

Direction régionale et interdépartementale de
l'environnement et de l'énergie d'Ile-de-France

Pôle interdépartemental de prévention
des risques naturels

ARRÊTÉ n° 2019/215 du 10 JUL. 2019
relatif à l'information des acquéreurs et des locataires de biens immobiliers
sur les risques naturels et technologiques majeurs
situés dans le département du Val-de-Marne
modifiant l'arrêté n° 2015/2362 du 31 juillet 2015

Le Préfet du Val-de-Marne
Chevalier de la Légion d'Honneur
Chevalier de l'Ordre National du Mérite

- Vu** le code général des collectivités territoriales ;
- Vu** le code de l'environnement, et notamment ses articles L. 125-5 à L. 125-7 et R. 125-23 à R. 125-27, R. 563-4 à D. 563-8-1 ;
- Vu** le code de la construction et de l'habitation, notamment les articles L. 271-4 et L. 271-5 ;
- Vu** le décret n°2004-374 du 29 avril 2004 relatif aux pouvoirs des préfets, à l'organisation et à l'action des services de l'État dans les régions et les départements ;
- Vu** l'arrêté du 27 juin 2018 portant délimitation des zones à potentiel radon du territoire français ;
- Vu** l'arrêté du 13 juillet 2018 modifiant l'arrêté du 13 octobre 2005 portant définition du modèle d'imprimé pour l'établissement de l'état des risques naturels et technologiques ;
- Vu** l'arrêté préfectoral n°2015/2362 du 31 juillet 2015 déterminant la liste des communes pour lesquelles l'information sur les risques naturels et technologiques majeurs doit être délivrée aux acquéreurs et locataires de biens immobiliers dans le département du Val-de-Marne ;
- Vu** l'arrêté préfectoral n°2015/765 du 30 mars 2015 portant approbation du plan de prévention des risques technologiques autour du site du dépôt pétrolier EG Retail France (ex EFR France), 5 rue Tortue à Vitry-sur-Seine ;
- Vu** l'arrêté préfectoral n°2016/2352 du 20 juillet 2016 portant approbation du plan de prévention des risques technologiques autour du site du dépôt pétrolier de la Société pétrolière du Val-de-Marne (SPVM), rue des Darses à Villeneuve-le-Roi ;
- Vu** l'arrêté préfectoral n°2018/3846 du 21 novembre 2018 portant approbation du plan de prévention des risques de mouvements de terrain différentiels consécutifs à la sécheresse et à la réhydratation des sols dans le département du Val-de-Marne ;
- Vu** l'arrêté préfectoral n°1767 du 19 juin 2019 relatif à la création de secteurs d'information sur les sols (SIS) sur les communes de Boissy-Saint-Léger, Bry-sur-Marne, Gentilly, La Queue-en-Brie, Maisons-Alfort et Saint-Mandé ;

Considérant l'obligation d'information prévue à l'article R. 125-23 du code de l'environnement ;
Sur proposition de la Secrétaire générale ;

21-29, avenue du Général de Gaulle - 94038 CRETEIL CEDEX - 01.49.56.60.00
www.val-de-marne.pref.gouv.fr

Annexes

Arrêtés

ARRETE

Article 1^{er} :

La liste des communes annexée à l'arrêté préfectoral n°2015-2362 du 31 juillet 2015 est remplacée par la liste annexée au présent arrêté.

Article 2 :

Les éléments nécessaires à l'information des acquéreurs et des locataires de biens immobiliers sur les risques naturels et technologiques majeurs sont consignés dans un dossier communal d'information. Ce dossier et les documents de référence sont librement consultables en préfecture, sous-préfecture et mairie concernée.

Article 3 :

La liste des communes et les dossiers communaux d'information sont mis à jour à chaque arrêté modifiant la situation d'une ou plusieurs communes au regard des conditions mentionnées à l'article L.125-5 à L.125-7 du code de l'environnement.

Article 4 :

Une copie du présent arrêté est adressée à la Chambre départementale des notaires.

Une copie du présent arrêté sera affichée dans les mairies des communes concernées et accessible sur le site internet des services de l'État dans le Val-de-Marne (www.val-de-marne.gouv.fr).

Article 5 :

La secrétaire générale de la préfecture du Val-de-Marne, les sous-préfets de Nogent-sur-Marne et de L'Hay-les-Roses, les maires des communes du Val-de-Marne concernées, le Président de la chambre interdépartementale des notaires pour Paris, la Seine-Saint-Denis et le Val-de-Marne et le Directeur régional et interdépartemental de l'environnement et de l'énergie Île-de-France, sont chargés, chacun en ce qui le concerne, de l'application du présent arrêté, qui sera publié au recueil des actes administratifs de la préfecture.

Pour le Préfet et par délégation,
Le Sous-préfet de Nogent-sur-Marne

Jean-Philippe LEGUEULT

Annexes

Arrêtés

| ANNEXE à l'arrêté préfectoral relatif à l'information des acquéreurs et des locataires de biens immobiliers sur les risques naturels et technologiques majeurs dans le département du VAL-DE-MARNE Liste des communes du Val-de-Marne dans lesquelles l'obligation d'information des acquéreurs et des locataires de biens immobiliers s'applique | | | | | | | | | |
|---|--------------------------|--|--------|-----------------------|------------------------|--------------------------|--|------------------------------|--------------------|
| N° Insee | Communes | Plan de prévention des risques (PPR) naturels | | | | PPR technolo gique | Nombre de Secteurs d'information sur les sols | Zone à potentiel radon | Zonage sismique |
| | | inondation | | mouvements de terrain | | | | | |
| | | Seine et Marne | Yerres | argiles | anciennes carrières | | | | |
| 94001 | Ablon-sur-Seine | A | - | A | - | - | - | 1 | 1 |
| 94002 | Alfortville | A | - | A | - | - | - | 1 | 1 |
| 94003 | Arcueil | - | - | A | P | - | - | 1 | 1 |
| 94004 | Boissy-Saint-Léger | - | - | A | - | - | 3 | 1 | 1 |
| 94011 | Bonneuil-sur-Marne | A | - | A | P | - | - | 1 | 1 |
| 94015 | Bry-sur-Marne | A | - | A | - | - | 1 | 1 | 1 |
| 94016 | Cachan | - | - | A | P | - | - | 1 | 1 |
| 94017 | Champigny-sur-Marne | A | - | A | P | - | - | 1 | 1 |
| 94018 | Charenton-le-Pont | A | - | - | P | - | - | 1 | 1 |
| 94019 | Chennevières-sur-Marne | A | - | A | P | - | - | 1 | 1 |
| 94021 | Chevilly-Larue | - | - | - | - | - | - | 1 | 1 |
| 94022 | Choisy-le-Roi | A | - | - | A | - | - | 1 | 1 |
| 94028 | Créteil | A | - | A | P | - | - | 1 | 1 |
| 94033 | Fontenay-sous-Bois | - | - | A | P | - | - | 1 | 1 |
| 94034 | Fresnes | - | - | A | - | - | - | 1 | 1 |
| 94037 | Gentilly | - | - | - | P | - | 1 | 1 | 1 |
| 94038 | L'Haÿ-les-Roses | - | - | A | P | - | - | 1 | 1 |
| 94041 | Ivry-sur-Seine | A | - | - | P | - | - | 1 | 1 |
| 94042 | Joinville-le-Pont | A | - | - | P | - | - | 1 | 1 |
| 94043 | Le-Kremlin-Bicêtre | - | - | A | P | - | - | 1 | 1 |
| 94044 | Limeil-Brévannes | A | - | A | - | - | - | 1 | 1 |
| 94046 | Maisons-Alfort | A | - | - | P | - | 1 | 1 | 1 |
| 94047 | Mandres-les-Roses | - | A | A | - | - | - | 1 | 1 |
| 94048 | Marolles-en-Brie | - | - | A | - | - | - | 1 | 1 |
| 94052 | Nogent-sur-Marne | A | - | A | P | - | - | 1 | 1 |
| 94053 | Noisieu | - | - | A | - | - | - | 1 | 1 |
| 94054 | Orly | A | - | A | - | - | - | 1 | 1 |
| 94055 | Ormesson-sur-Marne | A | - | A | P | - | - | 1 | 1 |
| 94056 | Périgny-sur-Yerres | - | A | A | - | - | - | 1 | 1 |
| 94058 | Le-Perreux-sur-Marne | A | - | A | - | - | - | 1 | 1 |
| 94059 | Le-Plessis-Trévisé | - | - | A | - | - | - | 1 | 1 |
| 94060 | La-Queue-en-Brie | - | - | A | - | - | 2 | 1 | 1 |
| 94065 | Rungis | - | - | - | - | - | - | 1 | 1 |
| 94067 | Saint-Mandé | - | - | - | P | - | 1 | 1 | 1 |
| 94068 | Saint-Maur-des-Fossés | A | - | A | P | - | - | 1 | 1 |
| 94069 | Saint-Maurice | A | - | - | P | - | - | 1 | 1 |
| 94070 | Santeny | - | - | A | - | - | - | 1 | 1 |
| 94071 | Sucy-en-Brie | A | - | A | - | - | - | 1 | 1 |
| 94073 | Thiais | - | - | - | P | - | - | 1 | 1 |
| 94074 | Valenton | A | - | A | - | - | - | 1 | 1 |
| 94075 | Villecresnes | - | - | A | - | - | - | 1 | 1 |
| 94076 | Villejuif | - | - | A | P | - | - | 1 | 1 |
| 94077 | Villeneuve-le-Roi | A | - | - | - | P | - | 1 | 1 |
| 94078 | Villeneuve-Saint-Georges | A | - | A | - | - | - | 1 | 1 |
| 94079 | Villiers-sur-Marne | - | - | A | - | - | - | 1 | 1 |
| 94080 | Vincennes | - | - | - | - | - | - | 1 | 1 |
| 94081 | Vitry-sur-Seine | A | - | - | P | A | - | 1 | 1 |

Légende

A Approuvé
P Prescrit

faible (radon)
très faible (sismicité)

Annexes

Arrêtés



RÉPUBLIQUE FRANÇAISE
PREFET DU VAL DE MARNE

Direction de la coordination des politiques
publiques et de l'appui territorial

Bureau de l'environnement et des procédures
d'utilité publique

Direction régionale et interdépartementale de
l'environnement et de l'énergie d'Ile-de-France

Pôle interdépartemental de prévention
des risques naturels

Arrêté n° 2019/03110 du 8 octobre 2019 **relatif à l'information des acquéreurs et des locataires de biens** **immobiliers sur les risques naturels et technologiques majeurs dans la** **commune de Saint-Maur-des-Fossés**

LE PREFET DU VAL DE MARNE
Chevalier de la Légion d'Honneur
Officier de l'Ordre National du Mérite

- VU** le code général des collectivités territoriales ;
- VU** le code de l'environnement, et notamment ses articles L. 125-5 à L. 125-7, R. 125-23 à R. 125-27, R. 563-4 et D. 563-8-1 ;
- VU** le code de la construction et de l'habitation, et notamment ses articles L. 271-4 et L. 271-5 ;
- VU** l'arrêté du 27 juin 2018 portant délimitation des zones à potentiel radon du territoire français ;
- VU** l'arrêté du 13 juillet 2018 modifiant l'arrêté du 13 octobre 2005 portant définition du modèle d'imprimé pour l'établissement de l'état des risques naturels et technologiques ;
- VU** l'arrêté préfectoral n°2001/2440 du 9 juillet 2001 prescrivant l'établissement d'un Plan de Prévention du Risque inondation et coulées de boue par ruissellement en secteur urbain ;
- VU** l'arrêté préfectoral n°2001/2822 du 1er août 2001 prescrivant l'établissement d'un Plan de prévention des risques naturels prévisibles « affaissements et effondrements de terrain » ;
- VU** l'arrêté préfectoral n°2007/4410 du 12 novembre 2007 portant approbation de la révision du Plan de Prévention du Risque Inondation de la Seine et de la Mame dans le département du Val-de-Marne ;
- VU** l'arrêté préfectoral n°2018/3846 du 21 novembre 2018 portant approbation du Plan de Prévention des Risques de mouvements de terrain différentiels consécutifs à la sécheresse et à la réhydratation des sols ;
- VU** l'arrêté préfectoral n°2015/2396 du 31 juillet 2015 relatif à l'information des acquéreurs et des locataires de biens immobiliers sur les risques naturels et technologiques majeurs dans la commune de Saint-Maur-des-Fossés ;
- VU** l'arrêté préfectoral n°2019/2115 du 10 juillet 2019, relatif à l'information des acquéreurs et des locataires de biens immobiliers sur les risques naturels et technologiques majeurs dans le département du Val-de-Marne modifiant l'arrêté 2015/2362 du 31 juillet 2015 ;

CONSIDÉRANT l'obligation d'information prévue à l'article R. 125-23 du code de l'environnement

SUR la proposition de la Secrétaire générale de la préfecture ;

ARRÊTE

ARTICLE 1^{er} : L'arrêté n°2015/2396 est abrogé.

21-29, avenue du Général de Gaulle - 94038 CRETEIL CEDEX - 01.49.56.60.00
www.val-de-marne.pref.gouv.fr

Annexes

Arrêtés

ARTICLE 2 : L'obligation d'information prévue au I et II de l'article L.125-5 du code de l'environnement s'applique à la commune de Saint-Maur-des-Fossés, en raison de son exposition aux risques naturels prévisibles suivants :

- inondation et coulées de boues par ruissellement en secteur urbain,
- mouvements de terrain par affaissements et effondrements de terrain,
- inondation de la plaine sur les vallées de la Mame et de la Seine,
- mouvements de terrain différentiels consécutifs à la sécheresse et à la réhydratation des sols.

ARTICLE 3 : Les documents de référence aux risques naturels auxquels la commune est exposée sont :

- l'arrêté préfectoral n°2001/2440 du 9 juillet 2001 prescrivant l'établissement d'un Plan de prévention des risques naturels prévisibles « inondation et coulées de boues par ruissellement en secteur urbain »,
- l'arrêté préfectoral n°2001/2822 du 1^{er} août 2001 prescrivant l'établissement d'un Plan de prévention des risques naturels prévisibles « affaissements et effondrements de terrain »,
- le plan de prévention du risque inondation de la Mame et de la Seine approuvé par arrêté préfectoral n°2007/4410 du 12 novembre 2007,
- l'arrêté préfectoral n°2018/3846 du 21 novembre 2018 portant approbation du Plan de Prévention des Risques de mouvements de terrain différentiels consécutifs à la sécheresse et à la réhydratation des sols.

ARTICLE 4 : Les éléments nécessaires à l'information des acquéreurs et des locataires de biens immobiliers sur les risques naturels et technologiques majeurs sont consignés dans un dossier d'information annexé au présent arrêté. Ce dossier comporte :

- une fiche synthétique sur laquelle sont recensés les risques sur le territoire de la commune ainsi que les documents de référence correspondants. Ce document donne également toute indication sur la nature et sur l'intensité de ces risques,
- une cartographie délimitant, pour chaque risque, les zones exposées sur le territoire de la commune.

Lorsqu'un plan de prévention est prescrit, les cartographies sont fournies à titre indicatif en fonction des connaissances. Le périmètre à considérer pour l'information des acquéreurs et des locataires est, jusqu'à l'approbation du plan, le périmètre délimité dans l'arrêté préfectoral qui a prescrit l'élaboration de ce plan.

ARTICLE 5 : Les présentes dispositions sont systématiquement mises à jour lors de l'entrée en vigueur, pour la commune de Saint-Maur-des-Fossés, de tout arrêté préfectoral rendant immédiatement opposables certaines dispositions d'un plan de prévention des risques naturels prévisibles, ou approuvant un plan de prévention des risques naturels prévisibles ou un plan de prévention des risques technologiques, ou approuvant la révision d'un de ces plans, ou lorsque des informations nouvelles permettent de modifier l'appréciation de la nature ou de l'intensité des risques auxquels est susceptible de se trouver exposée tout ou partie de la commune faisant l'objet d'un de ces plans.

ARTICLE 6 : Une copie du présent arrêté ainsi que le dossier d'information et les documents de référence qui s'y rattachent seront adressés au Maire de Saint-Maur-des-Fossés, aux fins d'affichage en mairie ainsi qu'à la Chambre départementale des notaires. Ils pourront être consultés, sur demande, en mairie, en préfecture ainsi que dans les sous-préfectures de Nogent-sur-Marne et de l'Hay-les-Roses. Ils seront mis en ligne sur le site Internet de la préfecture du Val-de-Marne :

<http://www.val-de-marne.pref.gouv.fr>.

Mention de la publication du présent arrêté et des modalités de sa consultation sera insérée dans un journal diffusé dans le département du Val-de-Marne.

ARTICLE 7 : Le présent arrêté abroge et remplace l'arrêté préfectoral n°2015/2396 du 31 juillet 2015, relatif à l'information des acquéreurs et des locataires de biens immobiliers sur les risques naturels et technologiques majeurs dans la commune de Saint-Maur-des-Fossés.

ARTICLE 8 : La Secrétaire générale de la préfecture du Val-de-Marne, les Sous-Préfets de Nogent-sur-Marne et de l'Hay-les-Roses, le Maire de Saint-Maur-des-Fossés, le Président de la Chambre interdépartementale des notaires pour Paris, la Seine-Saint-Denis et le Val-de-Marne et le Directeur régional et interdépartemental de l'environnement et de l'énergie Île-de-France, sont chargés, chacun en ce qui le concerne, de l'application du présent arrêté, qui sera publié au recueil des actes administratifs de la préfecture.

Pour le Préfet et par délégation,
le Directeur régional et interdépartemental
de l'environnement et de l'énergie d'Île-de-France

SIGNE

Jérôme GOELLNER

Annexes

Arrêtés



PRÉFET DU VAL-DE-MARNE

DIRECTION DE LA COORDINATION DES POLITIQUES PUBLIQUES
ET DE L'APPUI TERRITORIAL

BUREAU DE L'ENVIRONNEMENT
ET DES PROCÉDURES D'UTILITÉ PUBLIQUE

ARRÊTÉ N° 2020/695 du 02 mars 2020

portant création des secteurs d'information sur les sols (SIS) dans les communes de :
Arcueil, Bonneuil-sur-Marne, Cachan, Champigny-sur-Marne, Charenton-le-Pont, Chennevières-sur-Marne,
Fontenay-sous-Bois, Joinville-le-Pont, L'Hay-les-Roses, Le Kremlin-Bicêtre, Le Perreux-sur-Marne,
Nogent-sur-Marne, Saint-Maur-des-Fossés, Sucy-en-Brie, Villejuif et Vincennes.

Le Préfet du Val-de-Marne,
Chevalier de la légion d'honneur
Officier de l'ordre national du mérite

- **Vu** le code de l'environnement, et notamment les articles L.556-2, L. 125-6 et L.125-7, R. 125-41 à R.125-47 ;
- **Vu** l'article 173 de la loi n° 2014-366 du 24 mars 2014 pour l'accès au logement et un urbanisme rénové, dite loi ALUR, qui prévoit l'élaboration de secteurs d'information sur les sols (SIS) ;
- **Vu** le décret n° 2015-1353 du 26 octobre 2015 relatif aux articles L. 125-6 et L. 125-7 du code de l'Environnement précisant les modalités de mise en œuvre des SIS ;
- **Vu** l'arrêté préfectoral n° 2019/3761 du 21 novembre 2019 portant délégation de signature à M. Bachir BAKHTI, Sous-Préfet de Nogent-sur-Marne ;
- **Vu** les courriers de consultation des maires des communes d'Arcueil, Bonneuil-sur-Marne, Cachan, Champigny-sur-Marne, Charenton-le-Pont, Chennevières-sur-Marne, Fontenay-sous-Bois, Joinville-le-Pont, L'Hay-les-Roses, Le Kremlin-Bicêtre, Le Perreux-sur-Marne, Nogent-sur-Marne, Saint-Maur-des-Fossés, Sucy-en-Brie, Villejuif et Vincennes, datés du 14 août 2018 ;
- **Vu** les courriers de consultation des présidents des établissements publics territoriaux (EPT) de Grand Paris Sud Est Avenir, Paris-Est-Marne et Bois, et Grand-Orly Seine Bièvre, datés du 14 août 2018 ;
- **Vu** les courriers d'information des propriétaires des terrains d'assiette concernés par des projets de création de secteurs d'informations sur les sols, datés 4 avril 2019 ;
- **Vu** la consultation du public réalisée du 5 avril 2019 au 5 juin 2019, par voie électronique, sur le site Internet de la Direction Régionale et Interdépartementale de l'Environnement et de l'Énergie (DRIEE) d'Île-de-France et sur le site internet de la Préfecture du Val-de-Marne ;

Considérant que les remarques des maires, des présidents des EPT, des propriétaires et du public ont été prises en compte par la Direction régionale de l'environnement et de l'énergie d'Île-de-France (DRIEE) ;

Considérant qu'il convient de formaliser les informations détenues par l'État sur la pollution des sols afin de prévenir durablement tout risque pour l'environnement ou la santé des utilisateurs du site et que des études et travaux appropriés soient mis en œuvre en cas de changement d'usage des sols ;

Sur proposition de la Secrétaire Générale de la préfecture du Val-de-Marne ;

Annexes

Arrêtés

ARRÊTE

ARTICLE 1 : GÉNÉRALITÉS

Conformément à l'article R. 125-45 du Code de l'environnement, les secteurs d'information sur les sols suivants sont créés :

- Sur la commune d'Arcueil :

SIS N°94SIS00302 relatif à l'établissement SITA Île-de-France, situé au 14 avenue du général Malleret Joinville (parcelle cadastrale 0Y 174)

SIS N°94SIS00303 relatif à l'établissement ZSCHIMMER & SCHWARZ FRANCE, situé au 65 avenue François Vincent Raspail (parcelles cadastrales 0P 378 et 0P 379)

SIS N°94SIS00407 relatif à l'établissement TOTAL RELAIS DE LA BIÈVRE, situé au 81 Avenue François-Vincent Raspail (parcelles cadastrales 97, 104, 105, 106, 107, 108 et 109 de section 0O)

- Sur la commune de Bonneuil-sur-Mame :

SIS N°94SIS00401 relatif à l'établissement Patin SCP (Société Charbonnière Pétrolière), situé au 163 quai du Rancy (parcelle cadastrale 0A 80)

SIS N°94SIS00425 relatif à l'établissement DIDERON-CIG, situé au 43 rue du moulin bateau (parcelles cadastrales 0B 10, 0B 11 et 0B 12)

- Sur la commune de Cachan :

SIS N°94SIS00351 relatif à l'établissement ENDUITOIT, situé au 37 rue Camille Desmoulins (parcelles cadastrales 0Q 267 et 0Q 288)

SIS N°94SIS00404 relatif à l'établissement FER, situé au 33 rue Camille Desmoulins (parcelles cadastrales 0Q 263 et 0Q 288)

SIS N°94SIS01178 relatif à l'établissement MOIA (cogedim), situé au 29 rue Camille Desmoulins (parcelles cadastrales 0Q 273 et 0Q 288)

- Sur la commune de Champigny-sur-Mame :

SIS N°94SIS00357 relatif à l'établissement SDF NOËL, situé au 102 avenue du général de Gaulle (parcelle cadastrale 0H 169)

SIS N°94SIS00450 relatif à l'établissement SOCIÉTÉ D'EXPLOITATION DES ÉTABLISSEMENTS MARANNE, situé au 2 boulevard Jules Guesde (parcelles cadastrales 10, 16, 25, 27, 28, 63, 64, 66, 67 et 68 de section 0X)

SIS N°94SIS06173 relatif à l'établissement SART, situé au 9 rue Albert Vincon (parcelles cadastrales BG 276 et BG 353)

SIS N°94SIS06174 relatif à l'établissement BELTRAMI JOSEPH, situé au 16 rue du Petit Bois (parcelle cadastrale AE 25)

SIS N°94SIS06597 relatif à l'établissement CALDEO, situé au 31-33 boulevard du Château (parcelles cadastrales DH 155, DH 156 et DH 157)

SIS N°94SIS06604 relatif à l'établissement ESSO EXPRESS, situé au 135 avenue Marx Dormoy (parcelle cadastrale CO 220)

- Sur la commune de Charenton-le-Pont :

SIS N°94SIS05605 relatif au Collège La Cerisaie, situé au 19 Rue de la Cerisaie (parcelles cadastrales 102, 162, 198, 224, 226, 227 et 229 de section 0K)

Annexes

Arrêtés

- Sur la commune de Chennevières-sur-Marne :

SIS N°94SIS00310 relatif à l'établissement ARMA BESSAIRE, situé rue de la Gare (parcelle cadastrale AV 545)

- Sur la commune de Fontenay-sous-Bois :

SIS N°94SIS06175 relatif à l'établissement FONDERIE RENAULT, situé au 23 rue de Neuilly (parcelle cadastrale BF 16)

- Sur la commune de Joinville-le-Pont :

SIS N°94SIS00378 relatif à l'établissement MANUFACTURE CARTIER LUNETTES (MCL), situé au 21 bis boulevard du Maréchal Leclerc (parcelles cadastrales 13, 15, 16, 17 et 133 de section 0U)

SIS N°94SIS00396 relatif à l'établissement HAMEAU DES BORDS DE MARNE (EX THOMSON), situé au 160 quai de Polangis (parcelles cadastrales 33, 143, 144 et 145 de section 0G)

SIS N°94SIS06176 relatif à l'établissement TOTAL RELAIS JOINVILLE, situé au 2 boulevard du Maréchal Leclerc (parcelle cadastrale 0U 137)

- Sur la commune de L'Haÿ-les-Roses :

SIS N°94SIS00418 relatif à l'établissement AUTO SERVICE 94, situé au 33 rue de Chevilly (parcelle cadastrale 0F 27)

- Sur la commune du Kremlin-Bicêtre :

SIS N°94SIS00352 relatif à l'établissement TOTAL RELAIS DU KREMLIN-BICETRE, situé au 84 avenue Charles Gide (parcelle cadastrale 0L 192)

- Sur la commune du Perreux-sur-Marne :

SIS N°94SIS00333 relatif à l'établissement SHELL, situé au 270 avenue du Général de Gaulle (parcelles cadastrales 0A 136, 0A 137, 0A 138, et 0A 139)

SIS N°94SIS05945 relatif à l'établissement Ancienne société industrielle des cadrans, situé au 39 rue de Verdun (parcelle cadastrale 0E 25)

SIS N°94SIS06607 relatif à l'établissement DOCKS DE LA MALTOURNEE, situé au 46 quai d'Argonne (parcelles cadastrales 156, 174, 177, 182, 183, 227, 228, 229, 230, 231, 232, 233, 234, 257 et 258 de section 0Q)

- Sur la commune de Nogent-sur-Marne :

SIS N°94SIS00290 relatif à l'établissement BP FRANCE, situé au 39 boulevard de Strasbourg/Stalingrad (parcelles cadastrales 184, 196, 197, 200 et 201 de section 0M)

SIS N°94SIS00453 relatif à la ZAC ALBERT 1ER, situé rue Kléber (parcelles cadastrales 75, 102, 111, 200, 201, 204, 206, 210, 211, 216, 254, 255, 256, 257, 258, 259, 260, 261, 262, 263, 264, 265, 266, 267, 268, 269, 270, 271 et 273 de section AK)

SIS N°94SIS05872 relatif au parking aérien public Marie Curie et la friche situés sur l'ancienne école Pierre et Marie Curie, situés rue Hoche (parcelle cadastrale AI 320)

SIS N°94SIS05873 relatif à l'ancienne maison du directeur de la société YAB, situé au 33 rue Marceau (parcelle cadastrale AI 58)

Annexes

Arrêtés

- Sur la commune de Saint-Maur-des-Fossés :

SIS N°94SIS00326 relatif à l'établissement TRANSRACK, situé aux 20-24 Avenue Raspail, 127-127bis et 131 Quai de la Pie (parcelles cadastrales 42, 43, 48, 49 et 52 de section DS)

SIS N°94SIS00327 relatif à l'établissement LE METAL OUVRE, situé au 4-8 rue Vassal (parcelles cadastrales DF 230 et DF 231)

SIS N°94SIS00341 relatif à l'établissement KAPS, situé au 54 bis avenue Raspail (parcelles cadastrales 27, 28 et 30 de section DT)

- Sur la commune de Sucy-en-Brie :

SIS N°94SIS06610 relatif à l'USINE À GAZ, situé au 6 rue de paris (parcelles cadastrales 425, 539, 541, 542, 561, 564 et 569 de section AZ)

- Sur la commune de Villejuif :

SIS N°94SIS03631 relatif à l'établissement Hanier Plaisance, situé au 8-12 rue Marcel Paul (parcelle cadastrale OU 166)

SIS N°94SIS05607 relatif au groupe scolaire Pasteur (école maternelle, élémentaire et collège), situé au 48 Rue Pasteur (parcelles cadastrales OB 177, OB 178 et OA 419)

- Sur la commune de Vincennes :

SIS N°94SIS00331 relatif à l'établissement ESSO, situé au 66/70 avenue de Paris (parcelle cadastrale OU 166)

SIS N°94SIS06638 relatif à la GARE DE MARCHANDISES SNCF, située rue des Pommiers (parcelles cadastrales 10, 12, 13, 14, 15, 16, 18, 19, 21, 22, 23, 24, 25, 26, 27, 28, 29, 30, 31, 32, 33, 34, 35, 36, 37, 38, 39, 40, 41, 42, 43, 44, 45, 46, 47, 48, 49, 50, 51, 52, 53, 54, 55, 56, 57, 58, 59, 60, 61, 62, 63, 64, 65, 66, 67, 68, 69, 70, 75, 76 et 77 de section OK)

Ces secteurs d'informations sur les sols (SIS) sont annexés au présent arrêté préfectoral.

ARTICLE 2 : PUBLICATION et URBANISME

Les secteurs d'information sur les sols mentionnés à l'article 1 sont publiés sur le site Internet <http://www.georisques.gouv.fr>

Le présent arrêté est publié au recueil des actes administratifs du Val-de-Marne.

Les secteurs d'information sur les sols définis par le présent arrêté sont annexés au Plan Local d'Urbanisme ou au document d'urbanisme en tenant lieu ou à la carte communale. Ils sont affichés pendant un mois dans chaque mairie et au siège de chaque établissement public territorial.

Conformément au point 3 de l'article R. 125-24 du code de l'environnement relatif à information des acquéreurs et des locataires de biens immobiliers sur les risques naturels et technologiques majeurs (IAL), le préfet arrête, pour chacune des communes concernées, la liste des secteurs d'information sur les sols retenus et les parcelles concernées.

ARTICLE 3 : NOTIFICATIONS

Conformément à l'article R. 125-46 du code de l'environnement, le présent arrêté est notifié aux maires des communes et aux présidents des EPT compétents en matière de plan local d'urbanisme, de documents d'urbanisme en tenant lieu ou de carte communale dont le territoire comprend un ou des secteurs d'informations sur les sols mentionnés à l'article 1.

Annexes

Arrêtés

ARTICLE 4 : DÉLAIS ET VOIES DE RECOURS

La présente décision, soumise à un contentieux de pleine juridiction en application de l'article L. 171-11 du code de l'environnement, peut être déférée au Tribunal administratif de Melun, dans un délai de deux mois à compter de la date de sa notification ou de sa publication.

La présente décision peut faire l'objet de recours administratifs :

- recours gracieux auprès du préfet du Val-de-Marne, 21-29 avenue du Général de Gaulle, 94 038 Créteil Cedex ;
- recours hiérarchique auprès du Ministre de la transition écologique et solidaire, 246 boulevard Saint-Germain, 75 007 Paris.

L'exercice d'un recours administratif proroge de deux mois les délais de recours contentieux mentionnés ci-dessus.

ARTICLE 5 – APPLICATION

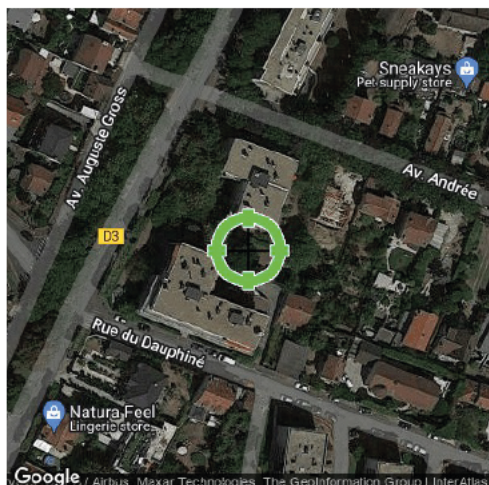
La Secrétaire Générale de la Préfecture du Val-de-Marne, la Sous-préfète de L'Hay-les-Roses, le Sous-préfet de Nogent-sur-Marne, les maires d'Arcueil, Bonneuil-sur-Marne, Cachan, Champigny-sur-Marne, Charenton-le-Pont, Chennevières-sur-Marne, Fontenay-sous-Bois, Joinville-le-Pont, L'Hay-les-Roses, Le Kremlin-Bicêtre, Le Perreux-sur-Marne, Nogent-sur-Marne, Saint-Maur-des-Fossés, Sucy-en-Brie, Villejuif et Vincennes ainsi que les présidents des établissements publics territoriaux (EPT) de Grand Paris Sud Est Avenir, Paris-Est-Marne et Bois, et Grand-Orly Seine Bièvre, le Directeur régional de l'environnement et de l'énergie de la région Île-de-France et tout agent de la force publique sont chargés, chacun en ce qui le concerne, de l'exécution du présent arrêté.

Pour le Préfet et par délégation,
Le Sous-Préfet de Nogent-sur-Marne

SIGNE

Bachir BAKHTI

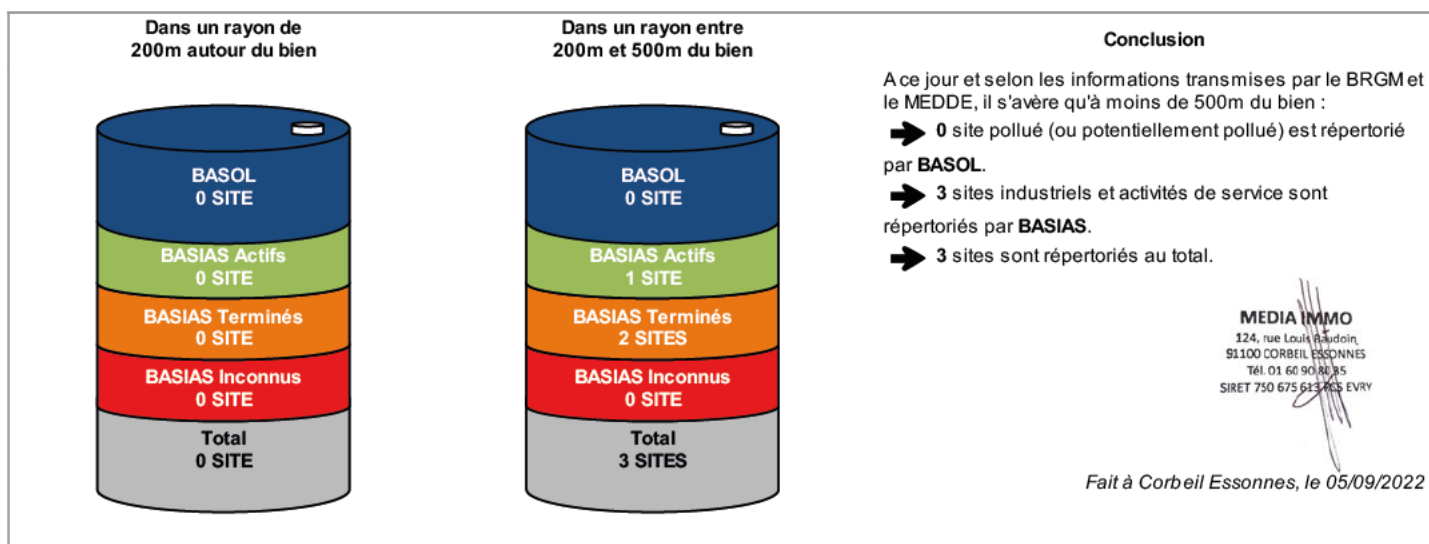
Etat des Risques de Pollution des Sols (ERPS)*



| | |
|-------------------------------|------------|
| Réalisé en ligne** par | Media Immo |
| Pour le compte de | SODIAG |
| Numéro de dossier | 910422965 |
| Date de réalisation | 05/09/2022 |

| | |
|-----------------------------|--|
| Localisation du bien | 3 RUE DU DAUPHINE 94100 SAINT-MAUR-DES-FOSSÉS |
| Section cadastrale | H 129 |
| Altitude | 41.48m |
| Données GPS | Latitude 48.811991 - Longitude 2.47959 |

| | |
|-----------------------------------|--|
| Désignation du vendeur | |
| Désignation de l'acquéreur | |



* Ce présent document n'a pour but que de communiquer, A TITRE INFORMATIF, à l'acquéreur ou au locataire, les informations rendues publiques par l'Etat concernant les risques de pollution des sols.

** Media Immo réalise, sous sa seule responsabilité, l'ERPS du client. Ceci sous couvert que les informations de localisation du bien transmises par le client soient exactes et que les informations obtenues sur les bases de données BASOL et BASIAS et des futurs SIS soient à jour.

Document réalisé à partir des bases de données **BASIAS** et **BASOL**

(gérées par le **BRGM** - Bureau de Recherches Géologiques et Minières et le **MEDDE** - Ministère de l'Ecologie, du Développement Durable et de l'Energie)

SOMMAIRE

Synthèse de votre Etat des Risques de Pollution des Sols
Qu'est-ce que l'Etat des Risques de Pollution des Sols (ERPS) ?
Cartographie des sites situés à moins de 200m du bien et à moins de 500m du bien
Inventaire des sites situés à moins de 200m du bien, 500m du bien et non localisés

Qu'est-ce que l'ERPS ?

Ce document n'a pour but que de communiquer, A TITRE INFORMATIF, à l'acquéreur ou au locataire, les informations rendues publiques par l'Etat concernant les risques de pollution des sols.

Doit-on prévoir de prochains changements ?

Qui : En application du **Décret n°2015-1353 du 26 octobre 2015** prévus par l'article L. 125-6 du code de l'environnement, l'actuel ERPS sera progressivement interprété par l'élaboration de Secteurs d'Information sur les Sols, plus communément appelés les **SIS** et seront intégrés à l'ERP.

Dans quels délais ?

Le décret nous informe que les pouvoirs publics territoriaux de chaque département doivent élaborer et valider les SIS **entre le 1er janvier 2016 et le 1er janvier 2019**.

Que propose Media Immo durant ces 3 ans ?

Jusqu'à la mise en application progressive des arrêtés préfectoraux relatifs aux SIS, **Media Immo** vous transmet, à **titre informatif**, les informations actuellement disponibles et rendues publiques par l'Etat à travers les bases de données **BASOL** et **BASIAS**.

Que signifient BASOL et BASIAS ?

➔ **BASOL** : **BA**se de données des sites et **SOL**s pollués (ou potentiellement pollués) par les activités industrielles appelant une action des pouvoirs publics, à titre préventif ou curatif.

➔ **BASIAS** : **BA**se de données d'**A**nciens Sites Industriels et **A**ctivités de **S**ervice, réalisée essentiellement à partir des archives et gérée par le **BRGM** (Bureau de **R**echerches **G**éologiques et **M**inières). **Il faut souligner qu'une inscription dans BASIAS ne préjuge pas d'une éventuelle pollution à son endroit.**

Comment sont établis les périmètres et attributs des futurs SIS ?

Le préfet élabore la liste des projets de SIS et la porte à connaissance des maires de chaque commune. L'avis des maires est recueilli, puis les informations de pollution des sols sont mises à jour grâce à la contribution des organismes participants. Ces secteurs seront représentés dans un ou plusieurs documents graphiques, à **l'échelle cadastrale**.

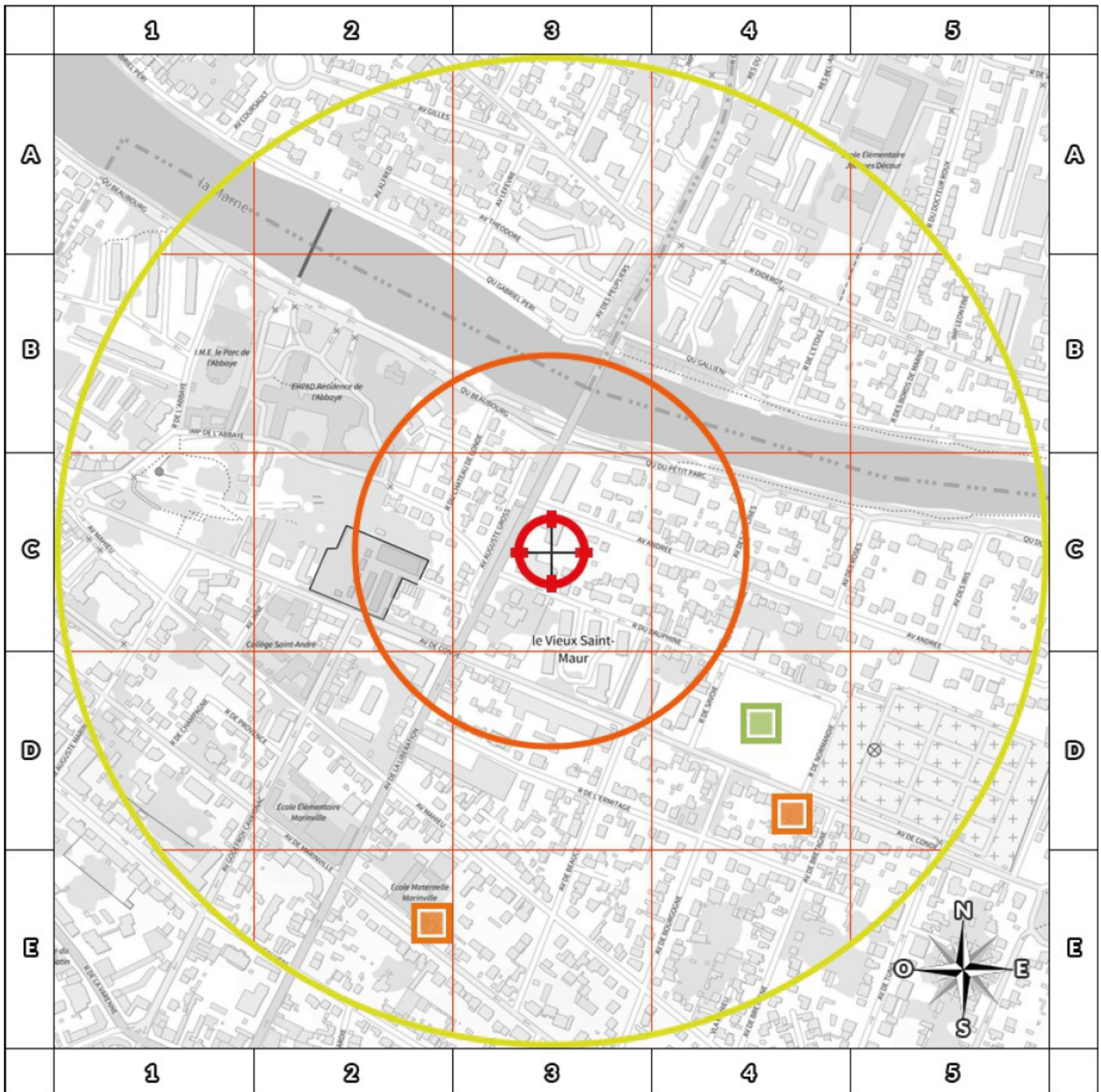
Qu'est-ce qu'un site pollué ?

Un site pollué est un site qui, du fait d'anciens dépôts de déchets ou d'infiltration de substances polluantes, présente une pollution susceptible de provoquer une nuisance ou un risque pérenne pour les personnes ou l'environnement. Ces situations sont souvent dues à d'anciennes pratiques sommaires d'élimination des déchets, mais aussi à des fuites ou à des épandages de produits chimiques, accidentels ou pas. Il existe également autour de certains sites des contaminations dues à des retombées de rejets atmosphériques accumulés au cours des années voire des décennies.

Quels sont les risques si le vendeur ou le bailleur n'informe pas l'acquéreur ou le locataire ?

*« À défaut et si une pollution constatée rend le terrain impropre à la destination précisée dans le contrat, dans un délai de deux ans à compter de la découverte de la pollution, l'acquéreur ou le locataire a le choix de demander la **résolution du contrat** ou, selon le cas, de **se faire restituer une partie du prix de vente ou d'obtenir une réduction du loyer**. L'acquéreur peut aussi demander la **réhabilitation du terrain aux frais du vendeur** lorsque le coût de cette réhabilitation ne paraît pas disproportionné par rapport au prix de vente ». (Extrait du Décret)*

Cartographie des sites situés à moins de 200m du bien et à moins de 500m du bien



200m

- BASOL : **BA**se de données des sites et **SOL**s pollués (ou potentiellement pollués)
- BASIAS en activité : **B**ase de données d'**A**nciens **S**ites Industriels et **A**ctivités de **S**ervice
- BASIAS dont l'activité est terminée : **B**ase de données d'**A**nciens **S**ites Industriels et **A**ctivités de **S**ervice
- BASIAS dont l'activité est inconnue : **B**ase de données d'**A**nciens **S**ites Industriels et **A**ctivités de **S**ervice
- Emplacement du bien
- Zone de 200m autour du bien
- Zone de 500m autour du bien




Retrouvez sur cette cartographie un inventaire des sites pollués (ou potentiellement polluée) situés à moins de 500m du bien représentés par les pictos et .

Chacun de ces pictos est détaillé sur la page suivante grâce à sa lettre et son numéro (A2, B4, ...) qui vous aideront à vous repérer sur la carte.

Inventaire des sites

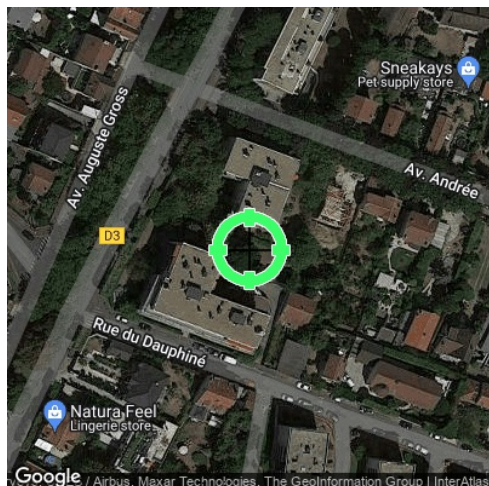
situés à moins de 200m du bien et à moins de 500m du bien

| Repère | Nom | Activité des sites situés à moins de 200m | Adresse | Distance (Environ) |
|--------------------------------|-----|---|---------|--------------------|
| Aucun résultat à moins de 200m | | | | |

| Repère | Nom | Activité des sites situés de 200m à 500m | Adresse | Distance (Environ) |
|--|---|---|--|--------------------|
|  | ESSILOR INTERNATIONAL, SA Verrerie | Dépôt de liquides inflammables (D.L.I.), Stockage de produits chimiques (minéraux, organiques, notamment ceux qui ne sont pas associés à leur fabrication, ...), Fabrication de verre et d'articles en verre et atelier d'argenture (miroir, cristal, fibre de verre, laine de roche), Traitement et revêtement des métaux (traitement de surface, sablage et métallisation, traitement électrolytique, application de vernis et peintures) | Condé, 57 avenue de Condé SAINT-MAUR-DES-FOSSES | 273 m |
|  | Herman, Emailages, Vernissages, Sté des Ets, Ex Emailage au four Atelier de traitement de surface | Traitement et revêtement des métaux (traitement de surface, sablage et métallisation, traitement électrolytique, application de vernis et peintures), Fabrication, transformation et/ou dépôt de matières plastiques de base (PVC, polystyrène,...), Fabrication et/ou stockage (sans application) de peintures, vernis, encres et mastics ou solvants | Condé, 80-82 avenue de Condé SAINT-MAUR-DES-FOSSES | 358 m |
|  | GARAGE SOULA Garage | Garages, ateliers, mécanique et soudure | Marinville, 47 avenue de Marinville SAINT-MAUR-DES-FOSSES | 393 m |

| Nom | Activité des sites non localisés | Adresse |
|--------------------------------------|---|---|
| SOURD Dépôt de liquides inflammables | Dépôt de liquides inflammables (D.L.I.) | Versailles, 63-65 avenue de Versailles SAINT-MAUR-DES-FOSSES |

Installations Classées pour la Protection de l'Environnement (ICPE)*



| | |
|-------------------------------|------------|
| Réalisé en ligne** par | Media Immo |
| Pour le compte de | SODIAG |
| Numéro de dossier | 910422965 |
| Date de réalisation | 05/09/2022 |

| | |
|-----------------------------|--|
| Localisation du bien | 3 RUE DU DAUPHINE 94100 SAINT-MAUR-DES-FOSSÉS |
| Section cadastrale | H 129 |
| Altitude | 41.48m |
| Données GPS | Latitude 48.811991 - Longitude 2.47959 |

| | |
|-----------------------------------|--|
| Désignation du vendeur | |
| Désignation de l'acquéreur | |

RÉFÉRENCES

Seules sont concernées les ICPE suivies par les DREAL (Directions régionales de l'environnement, de l'aménagement et du logement) pour la majorité des établissements industriels et les DD(CS)PP (Directions départementales (de la cohésion sociale et) de la protection des populations) pour les établissements agricoles, les abattoirs et les équarrissages et certaines autres activités agroalimentaires, avec distinction en attribut du type d'ICPE (SEVESO, IPPC, Silo, Carrière, Autres), de l'activité principale et des rubriques de la nomenclature des installations classées pour lesquelles l'établissement industriel est autorisé.

GÉNÉALOGIE

Cette base contient les installations soumises à autorisation ou à enregistrement (en construction, en fonctionnement ou en cessation d'activité). Les données proviennent d'une extraction de la base de données fournie par le Ministère de l'écologie, du développement durable et de l'énergie (MEDDE) et la géolocalisation est effectuée sur la base des coordonnées Lambert indiquées dans l'extraction.

QUALITÉ DES DONNÉES

Le niveau de précision de la localisation indiqué en attribut pour chaque ICPE est variable ; Elles peuvent être localisées au Centre de la commune concernée, à l'adresse postale, à leurs coordonnées précises ou leur valeur initiale.

*** Ce présent document n'a pour but que de communiquer, A TITRE INFORMATIF, à les informations rendues publiques par l'Etat.**

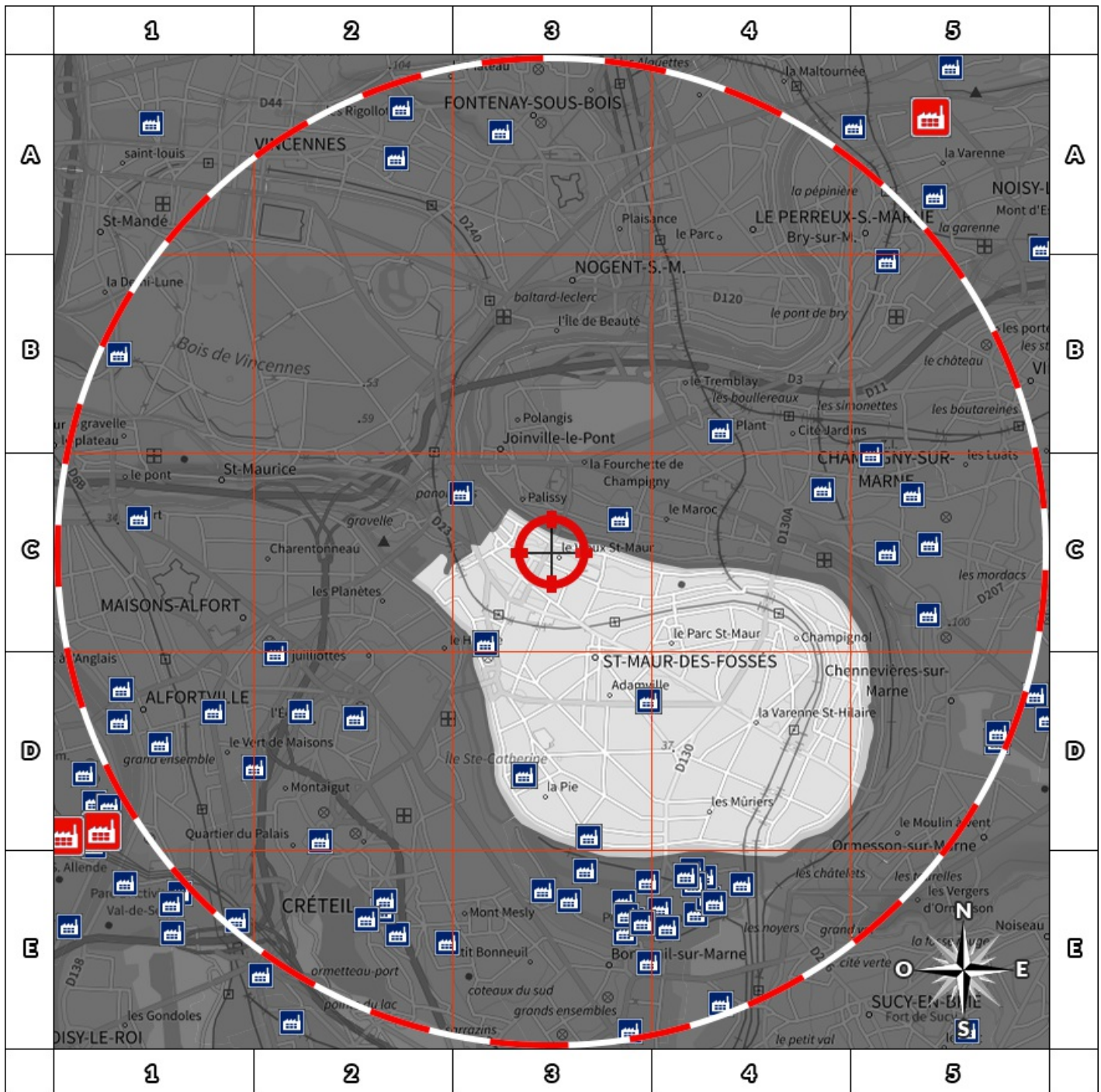
**** Media Immo réalise, sous sa seule responsabilité, l'ICPE du client. Ceci sous couvert que les informations de localisation du bien transmises par le client soient exactes et que les informations obtenues sur les bases de données soient à jour.**

SOMMAIRE

Synthèse des Installations Classées pour la Protection de l'Environnement
Cartographie des ICPE
Inventaire des ICPE

Cartographie des ICPE

Commune de SAINT-MAUR-DES-FOSSÉS



2000m






- | | |
|---------------------|------------------------------|
| Usine Seveso | Elevage de porc |
| Usine non Seveso | Elevage de bovin |
| Carrière | Elevage de volaille |
| Emplacement du bien | Zone de 5000m autour du bien |

Retrouvez sur cette cartographie un inventaire des Installations Classées pour le Protection de l'Environnement situées à moins de 5000m du bien représentées par les pictos et .

Chacun de ces pictos est détaillé sur la page suivante grâce à sa lettre et son numéro (A2, B4, ...) qui vous aideront à vous repérer sur la carte.

Inventaire des ICPE

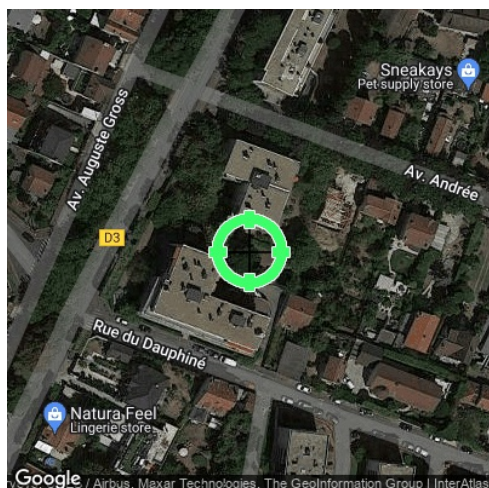
Commune de SAINT-MAUR-DES-FOSSÉS

| Repère | Situation | Nom | Adresse | Etat d'activité Régime | Seveso Priorité Nationale |
|--|----------------------|--|---|---------------------------|------------------------------|
| <i>ICPE situées à moins de 5000m du bien</i> | | | | | |
|  | Coordonnées Précises | AMCOR FLEXIBLES SAINT MAUR ex ALCAN | 10-12 AVENUE RASPAIL 113-117 QUAI DE LA PIE 94100 ST MAUR DES FOSSES | En fonctionnement | Non Seveso |
| | | | | Autorisation | NON |
|  | Centre de la commune | LYCEE POLYVALENT FRANCOIS MANSART | 25 AVENUE DE LA BANQUE 94100 ST MAUR DES FOSSES | En fonctionnement | Non Seveso |
| | | | | Autorisation | NON |
|  | Coordonnées Précises | SEPTODONT | 58 RUE DU PONT DE CRETEL 15 QUAI DU PORT DE CRETEL 94100 ST MAUR DES FOSSES | En fonctionnement | Non Seveso |
| | | | | Autorisation | NON |
|  | Coordonnées Précises | CHIMOMETAL | 41 RUE DES COTEAUX 94100 ST MAUR DES FOSSES | En fonctionnement | Non Seveso |
| | | | | Autorisation | NON |
|  | Centre de la commune | BLANC EXPRESS | 55-59 AVENUE DU BAC 94100 ST MAUR DES FOSSES | En fonctionnement | Non Seveso |
| | | | | Enregistrement | NON |

| Nom | Adresse | Etat d'activité Régime | Seveso Priorité Nationale |
|---|---------|---------------------------|------------------------------|
| <i>ICPE situées à plus de 5000m du bien</i> | | | |
| Aucun ICPE à plus de 5000m du bien sur la commune SAINT-MAUR-DES-FOSSÉS | | | |

Etat des nuisances sonores aériennes

En application des articles L 112-3 et L 112-9 du Code de l'Urbanisme



| | |
|-----------------------------------|--|
| Réalisé en ligne* par | SODIAG |
| Numéro de dossier | 910422965 |
| Date de réalisation | 05/09/2022 |
| Localisation du bien | 3 RUE DU DAUPHINE 94100 SAINT-MAUR-DES-FOSSÉS |
| Section cadastrale | H 129 |
| Altitude | 41.48m |
| Données GPS | Latitude 48.811991 - Longitude 2.47959 |
| Désignation du vendeur | |
| Désignation de l'acquéreur | |

* Media Immo réalise, sous sa seule responsabilité, l'ENSA du client. Ceci sous couvert que les informations de localisation du bien transmises par le client soient exactes et que les informations obtenues sur les bases de données soient à jour.

EXPOSITION DE L'IMMEUBLE AU REGARD D'UN OU PLUSIEURS PLANS D'EXPOSITION AU BRUIT

| | |
|------------|-----------|
| Non exposé | 000 H 129 |
|------------|-----------|

SOMMAIRE

Synthèse de votre Etat des Nuisances Sonores Aériennes
Imprimé Officiel (feuille rose/violette)
Cartographie
Prescriptions d'Urbanisme applicables dans les zones de bruit des Aérodomes

Etat des nuisances sonores aériennes

En application des articles L 112-3 et L 112-9 du Code de l'Urbanisme

Les zones de bruit des plans d'exposition au bruit constituent des servitudes d'urbanisme (art. L. 112-3 du code de l'urbanisme) et doivent à ce titre être notifiées à l'occasion de toute cession, location ou construction immobilière.

Cet état est établi sur la base des informations mises à disposition par arrêté préfectoral

n° _____ du _____ mis à jour le _____

Adresse de l'immeuble

3 RUE DU DAUPHINE
94100 SAINT-MAUR-DES-FOSSÉS

Cadastre

H 129

Situation de l'immeuble au regard d'un ou plusieurs plans d'exposition au bruit (PEB)

■ L'immeuble est situé dans le périmètre d'un PEB 1 oui non

révisé

approuvé

date _____

¹ si oui, nom de l'aérodrome :

> L'immeuble est concerné par des prescriptions de travaux d'insonorisation 2 oui non

² si oui, les travaux prescrits ont été réalisés

oui non

■ L'immeuble est situé dans le périmètre d'un autre PEB 1 oui non

révisé

approuvé

date _____

¹ si oui, nom de l'aérodrome :

Situation de l'immeuble au regard du zonage d'un plan d'exposition au bruit

> L'immeuble se situe dans une zone de bruit d'un plan d'exposition au bruit définie comme :

zone A ¹
forte

zone B ²
forte

zone C ³
modérée

zone D ⁴

¹ (intérieur de la courbe d'indice Lden 70)

² (entre la courbe d'indice Lden 70 et une courbe choisie entre Lden 65 et 62)

³ (entre la limite extérieure de la zone B et la courbe d'indice Lden choisie entre 57 et 55)

⁴ (entre la limite extérieure de la zone C et la courbe d'indice Lden 50). Cette zone n'est obligatoire que pour les aérodromes mentionnés au I de l'article 1609 quaterviscivies A du code général des impôts (et sous réserve des dispositions de l'article L. 112-9 du code de l'urbanisme pour les aérodromes dont le nombre de créneaux horaires attribuables fait l'objet d'une limitation réglementaire sur l'ensemble des plages horaires d'ouverture).

Nota bene : Lorsque le bien se situe sur 2 zones, il convient de retenir la zone de bruit la plus importante.

Documents de référence permettant la localisation de l'immeuble au regard des nuisances prises en compte

Consultation en ligne sur <https://www.geoportail.gouv.fr/donnees/plan-dexposition-au-bruit-peb>
Plan disponible en Prefecture et/ou en Mairie de SAINT-MAUR-DES-FOSSÉS

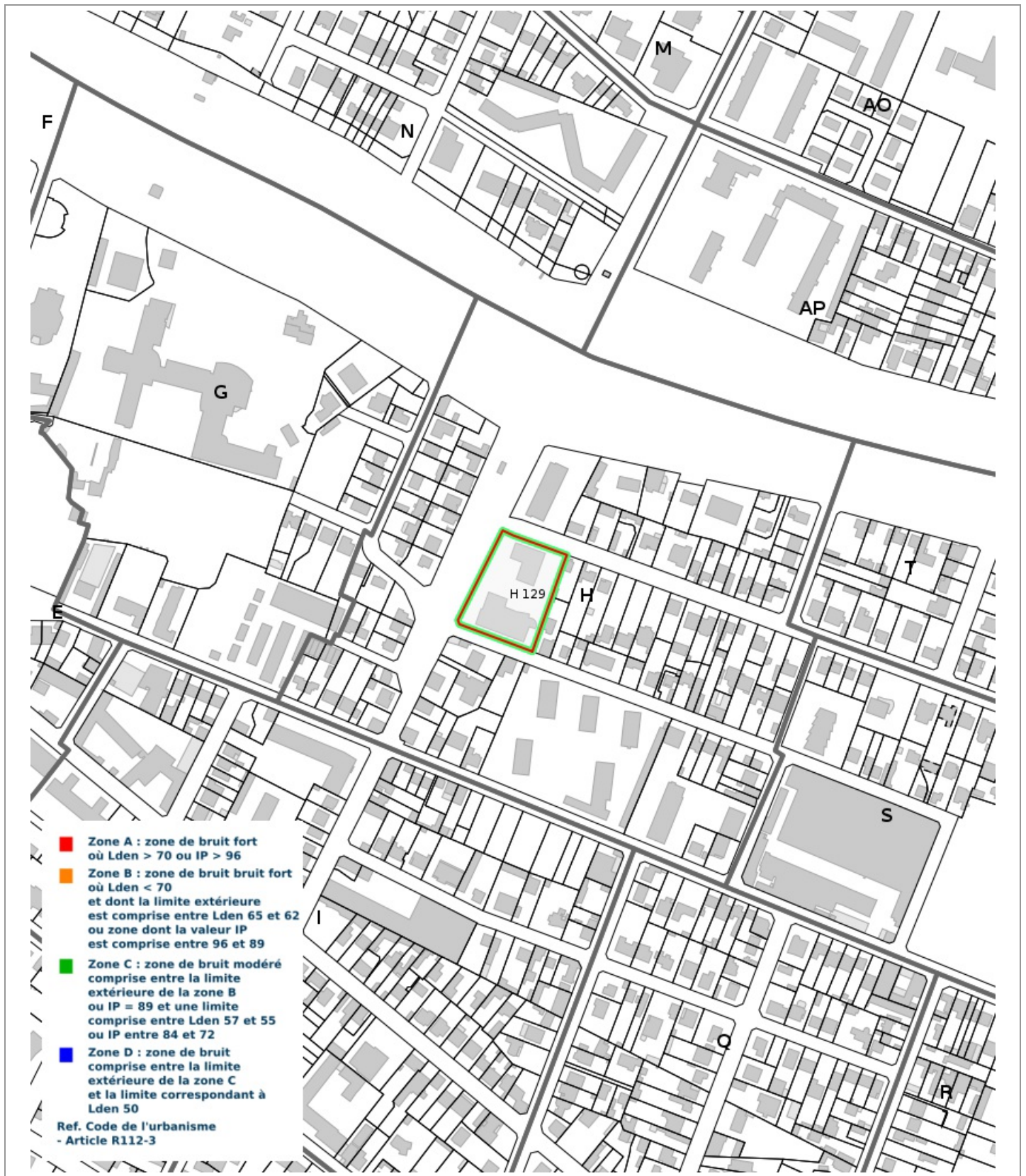
Vendeur - Acquéreur

| | | |
|-----------|------------|----------------------------|
| Vendeur | _____ | _____ |
| Acquéreur | _____ | _____ |
| Date | 05/09/2022 | Fin de validité 05/03/2023 |

Cet état, à remplir par le vendeur ou le bailleur, est destiné à être intégré au dossier de diagnostics technique - DDT (annexé, selon le cas, à la promesse de vente ou, à défaut de promesse, à l'acte authentique de vente et au contrat de location ou annexé à ces actes si la vente porte sur un immeuble non bâti) et à être annexé à l'acte authentique de vente et, le cas échéant, au contrat préliminaire en cas de vente en l'état futur d'achèvement.

Information sur les nuisances sonores aériennes. Pour en savoir plus, consultez le site Internet du ministère de la transition écologiques et solidaire <https://www.ecologie-solidaire.gouv.fr/>

Cartographie du Plan d'Exposition au Bruit



Prescriptions d'Urbanisme applicables dans les zones de bruit des Aérodomes



PRESCRIPTIONS D'URBANISME APPLICABLES DANS LES ZONES DE BRUIT DES AERODROMES

| CONSTRUCTIONS NOUVELLES | ZONE A | ZONE B | ZONE C | ZONE D |
|--|---|--------|--|--------|
| Logements nécessaires à l'activité de l'aérodrome, hôtels de voyageurs en transit | | | | |
| Logements de fonction nécessaires aux activités industrielles ou commerciales admises dans la zone | dans les secteurs déjà urbanisés | | | |
| Immeubles d'habitation directement liés ou nécessaires à l'activité agricole | dans les secteurs déjà urbanisés | | | |
| Immeubles d'habitation directement liés ou nécessaires à l'activité aéronautique | s'ils ne peuvent être localisés ailleurs | | | |
| Constructions à usage industriel, commercial et agricole | s'ils ne risquent pas d'entraîner l'implantation de population permanente | | | |
| Equipements publics ou collectifs | s'ils sont nécessaires à l'activité aéronautique ou indispensables aux populations existantes | | | |
| Maisons d'habitation individuelles non groupées | | | si secteur d'accueil déjà urbanisé et desservi par équipements publics sous réserve d'un faible accroissement de la capacité d'accueil | |
| Immeubles collectifs à usage d'habitation | | | | |
| Habitat groupé (lotissement, ...) parcs résidentiels de loisirs | | | | |

| HABITAT EXISTANT | ZONE A | ZONE B | ZONE C | ZONE D |
|---|--|--------|---|--------|
| Opérations de rénovation, de réhabilitation, d'amélioration, d'extension mesurée ou de reconstruction des constructions existantes | sous réserve de ne pas accroître la capacité d'accueil d'habitants exposés aux nuisances | | | |
| Opérations de réhabilitation et de réaménagement urbain pour permettre le renouvellement urbain des quartiers ou villages existants | | | si elles n'entraînent pas d'augmentation de la population soumise aux nuisances sonores | |

| CONSTRUCTIONS NOUVELLES ET HABITAT EXISTANT | | |
|---|--------------------------|--------------|
| autorisé sous réserve de mesures d'isolation acoustique | autorisé sous conditions | Non autorisé |

© DGAC 2004



SARL SODIAG
15 RUE SAINT ETIENNE
94500 CHAMPIGNY SUR MARNE

COURTIER

BERTRAND COLLET

2 AVENUE JACQUES PREVERT

BP 226

14402 BAYEUX CEDEX 02

Tél : 02 31 22 44 69

Fax : 02 31 22 32 78

Email : BERTRAND.COLLET@CABINET-

COLLET.FR

Portefeuille : 0111412820

Vos références :

Contrat n° 7476485104

Client n° 0595821520

AXA France IARD, atteste que :

**SARL SODIAG
15 RUE SAINT
ETIENNE
94500 CHAMPIGNY
SUR MARNE**

est titulaire d'un contrat d'assurance **N° 7476485104** garantissant les conséquences pécuniaires de la Responsabilité Civile pouvant lui incomber du fait de l'exercice des activités suivantes :

1. Diagnostics réglementés relevant du Dossier de Diagnostic Technique

- Repérage amiante avant transaction (Art. L 1334-12-1 et L 1334-13 et Art R 1334-23 et R 1334-24 du Code de la Santé Publique).
- L'Etat des Risques d'Accessibilité au Plomb (ERAP), Constat des risques d'exposition au plomb (CREP) et Diagnostic de Risque d'Intoxication au Plomb par les peintures (DRIPP)(Art. L 1334-5 à L 1334-8-1, Art. R 1334-1 du Code de la Santé Publique)
- Etat du bâtiment relatif à la présence de termites (Art. L 133-6 et R 133-1, R 133-7 et R 133-8 du Code de la construction et de l'habitation
- Diagnostic et Audit de Performance Energétique (Art. L 134-1, Art. R 134-1 à R 134-5 du Code de l'environnement et décret n°2008-461 du 15 mai 2008)
- Etat de l'installation intérieure de gaz (Art. L 134-6, Art. R 134-6 à R 134-9 du Code de la Construction et de l'Habitation)
- Etat de l'installation intérieure d'électricité (Art. L 134-7, Art. R 134-10 à R 134-14 du Code de la Construction et de l'Habitation)

2. Autres Diagnostics

AXA France IARD SA

Société anonyme au capital de 214 799 030 Euros

Siège social : 313, Terrasses de l'Arche - 92727 Nanterre Cedex 722 057 460 R.C.S. Nanterre

Entreprise régie par le Code des assurances - TVA intracommunautaire n° FR 14 722 057 460

Opérations d'assurances exonérées de TVA - art. 261-C CGI - sauf pour les garanties portées par AXA Assistance

- Repérage Amiante avant et après travaux, avant démolition, Dossier Technique Amiante (Art R 1334-25 du Code de la Santé Publique)
- Mesurage loi Carrez et Loi Boutin (Art.46 de la Loi n° 65-557 du 10 juillet 1965. Article 4-1 (1) et 4-23 du décret n° 67-223 du 17 mars 1967. Art. 78 de la Loi n°2009-323 du 25 mars 2009)
- Descriptif de l'état d'un bien immobilier destiné à l'affectation d'un Prêt à Taux Zéro Plus Conformité aux normes de Surfaces et d'Habitabilité, PTZ (prêt à taux zéro) et prêts conventionnés
- Certificats de conformité aux normes de surface et d'habitabilité
- Etat des risques naturels et technologiques (Art L 125-5 et R 125-26 du code de l'environnement)
- L'état du non bâti relatif à la présence de termites
- Diagnostic des insectes xylophages et champignons lignivores,
- Diagnostic Technique Immobilier et logement décent (Loi n°2000-1208 du 13 décembre 2000, dite Loi SRU)
- Diagnostic technique SRU avant mise en copropriété
- Recherche du Plomb dans l'eau
- Diagnostic radon
- Diagnostic sur la qualité de l'environnement du bâti par Prélèvement d'échantillon d'air
- Sécurité piscine
- Bilan énergétique
- La thermographie et/ou infiltrométrie
- Diagnostic d'Accessibilité handicaps,
- Etat des lieux locatifs
- Vérification de conformité des réseaux d'eaux
- L'état des installations d'assainissement collectif et non
- La mise en copropriété, la rédaction et la modification des règlements de copropriété ainsi que le calcul des tantièmes et millièmes de copropriété
- DPE volontaire ou réglementé (réservé aux diagnostiqueurs Certifiés DPE)
- ECO PTZ dans le cadre des dispositions de l'arrêté du 30 mars 2009
- L'audit énergétique
- Etudes thermiques

La présente attestation ne peut engager l'Assureur au-delà des limites et conditions du contrat auquel elle se réfère.

La garantie s'exerce à concurrence des montants de garantie figurant dans le tableau ci-après.

La présente attestation est valable pour la période du **01/01/2022** au **01/01/2023** sous réserve des possibilités de suspension ou de résiliation en cours d'année d'assurance pour les cas prévus par le Code des Assurances ou le contrat.

Fait à Paris le 12 décembre 2021
Pour la société



AXA France IARD SA

Société anonyme au capital de 214 799 030 Euros
Siège social : 313, Terrasses de l'Arche - 92727 Nanterre Cedex 722 057 460 R.C.S. Nanterre
Entreprise régie par le Code des assurances - TVA intracommunautaire n° FR 14 722 057 460
Opérations d'assurances exonérées de TVA - art. 261-C CGI - sauf pour les garanties portées par AXA Assistance

2/4

Tableau de garanties contrat 7476485104

| NATURE DES GARANTIES | LIMITES DES GARANTIES | FRANCHISES par sinistre |
|---|---|---|
| Tous dommages corporels, matériels et immatériels consécutifs confondus (autres que ceux visés au paragraphe « Autres garanties » ci-après) | 9.000.000 € par année d'assurance | |
| Dont : | | |
| • Dommages corporels | 9.000.000 € par année d'assurance | NEANT |
| • Dommages matériels et immatériels consécutifs confondus (y compris le vol par les préposés) | 1.200.000 € par année d'assurance | 3.000 € |
| dont pour les dommages immatériels consécutifs | 1.000.000 € par année d'assurance | 3.000 € |
| Autres garanties : | | |
| Faute inexcusable (dommages corporels) (article 2.1 des conditions générales) | 1.000.000 € par sinistre et 2.000.000 € par année | 500 € |
| Atteinte accidentelle à l'environnement (tous dommages confondus) (article 3.1 des conditions générales) | 750.000 € par année d'assurance | 3.000 € |
| Responsabilité civile professionnelle (tous dommages confondus) | 500.000 € par sinistre et 700.000 € par an et par cabinet | 3.000 € |
| Dommages immatériels non consécutifs autres que ceux visés par l'obligation d'assurance (selon extension aux conditions particulières) | 300.000 € par année d'assurance | 3.000 € |
| Dommages aux biens confiés (selon extension aux conditions particulières) | 150.000 € par sinistre | 3.000 € |
| Reconstitution de documents/ médias confiés (selon extension aux conditions particulières) | 30.000 € par sinistre | 1.200 € |
| Défense (art 5 des conditions générales) | Inclus dans la garantie mise en jeu | Selon la franchise de la garantie mise en jeu |
| Recours (art 5 des conditions générales) | 20.000 € par litige | Seuil d'intervention : 380 € |

AXA France IARD SA

Société anonyme au capital de 214 799 030 Euros

Siège social : 313, Terrasses de l'Arche - 92727 Nanterre Cedex 722 057 460 R.C.S. Nanterre

Entreprise régie par le Code des assurances - TVA intracommunautaire n° FR 14 722 057 460

Opérations d'assurances exonérées de TVA - art. 261-C CGI - sauf pour les garanties portées par AXA Assistance

AXA France IARD SA

Société anonyme au capital de 214 799 030 Euros

Siège social : 313, Terrasses de l'Arche - 92727 Nanterre Cedex 722 057 460 R.C.S. Nanterre

Entreprise régie par le Code des assurances - TVA intracommunautaire n° FR 14 722 057 460

Opérations d'assurances exonérées de TVA - art. 261-C CGI - sauf pour les garanties portées par AXA Assistance



**Certificat de compétences Diagnostiqueur Immobilier
N°69**

MADAME POITEVIN Sophie

| | |
|------------------------------|--|
| Amiante sans mention* | Amiante Date d'effet : 10/09/2017 : - Date d'expiration : 09/09/2022 |
| DPE individuel | Diagnostic de performances énergétiques Date d'effet : 10/08/2017 : - Date d'expiration : 09/08/2022 |
| Electricité | Etat de l'installation intérieure électricité Date d'effet : 17/12/2018 : - Date d'expiration : 16/12/2023 |
| Gaz | Etat de l'installation intérieure gaz Date d'effet : 08/04/2017 : - Date d'expiration : 07/04/2022 |
| Plomb sans mention | Constat du risque d'exposition au plomb Date d'effet : 30/07/2017 : - Date d'expiration : 29/07/2022 |
| Termites métropole | Etat relatif à la présence de termites dans les bâtiments Date d'effet : 17/09/2017 : - Date d'expiration : 16/09/2022 |

**Ce certificat est émis pour servir et valoir ce que de droit,
Edité le 17/12/2018, à Houtaud par MOLEZUN Jean-Jacques Président.**

*Mission de repérage des matériaux et produits de la liste A et des matériaux de la liste B et évaluations périodiques de l'état de conservation des matériaux de la liste A dans les bâtiments autres que ceux relevant de la mention

*Missions de repérage des matériaux et produits de la liste A et des matériaux de la liste B et évaluations périodiques de l'état de conservation des matériaux de la liste A dans des immeubles de grande hauteur, dans des établissements recevant du public répondant aux catégories 1 à 4, dans des immeubles de travail hébergeant plus de 300 personnes ou dans des bâtiments industriels.

Mission de repérage des matériaux et produits de la liste C. Les examens visuels à l'issue de travaux de retrait ou de confinement.

Arrêté du 21 novembre 2006 modifié définissant les critères de certification des compétences des personnes physiques opérateurs de constats de risques d'exposition au plomb, et les critères d'accréditation des organismes de certification de certification – Arrêté du 25 juillet 2016 définissant les critères de certification des compétences des personnes physiques opérateurs de repérage, d'évaluation périodique de l'état de conservation des matériaux et produits contenant de l'amiante, et d'examen visuel après travaux dans les immeubles bâtis et les critères d'accréditation des organismes de certification. Arrêté du 30 octobre 2006 modifié définissant les critères de certification des compétences des personnes physiques réalisant l'état relatif à la présence de termites dans les bâtiments et les critères d'accréditation des organismes de certification. Arrêté du 16 octobre 2006 modifié définissant les critères de certification des compétences des personnes physiques réalisant le diagnostic de performance énergétique ou l'attestation de prise en compte de la réglementation thermique, et les critères d'accréditation des organismes de certification. Arrêté du 6 avril 2007 modifié définissant les critères de certification des compétences des personnes physiques réalisant l'état de l'installation intérieure de gaz et les critères d'accréditation des organismes de certification. Arrêté du 8 juillet 2008 modifié définissant les critères de certification des compétences des personnes physiques réalisant l'état de l'installation intérieure d'électricité et les critères d'accréditation des organismes de certification.



**Certificat de compétences Diagnostiqueur Immobilier
N°69**

MADAME POITEVIN Sophie

| | |
|------------------------------|--|
| Amiante sans mention* | Amiante Date d'effet : 10/09/2017 : - Date d'expiration : 09/09/2022 |
| DPE individuel | Diagnostic de performances énergétiques Date d'effet : 10/08/2017 : - Date d'expiration : 09/08/2022 |
| Electricité | Etat de l'installation intérieure électricité Date d'effet : 17/12/2018 : - Date d'expiration : 16/12/2023 |
| Gaz | Etat de l'installation intérieure gaz Date d'effet : 08/04/2017 : - Date d'expiration : 07/04/2022 |
| Plomb sans mention | Constat du risque d'exposition au plomb Date d'effet : 30/07/2017 : - Date d'expiration : 29/07/2022 |
| Termites métropole | Etat relatif à la présence de termites dans les bâtiments Date d'effet : 17/09/2017 : - Date d'expiration : 16/09/2022 |

**Ce certificat est émis pour servir et valoir ce que de droit,
Edité le 17/12/2018, à Houtaud par MOLEZUN Jean-Jacques Président.**

*Mission de repérage des matériaux et produits de la liste A et des matériaux de la liste B et évaluations périodiques de l'état de conservation des matériaux de la liste A dans les bâtiments autres que ceux relevant de la mention

*Missions de repérage des matériaux et produits de la liste A et des matériaux de la liste B et évaluations périodiques de l'état de conservation des matériaux de la liste A dans des immeubles de grande hauteur, dans des établissements recevant du public répondant aux catégories 1 à 4, dans des immeubles de travail hébergeant plus de 300 personnes ou dans des bâtiments industriels.

Mission de repérage des matériaux et produits de la liste C. Les examens visuels à l'issue de travaux de retrait ou de confinement.

Arrêté du 21 novembre 2006 modifié définissant les critères de certification des compétences des personnes physiques opérateurs de constats de risques d'exposition au plomb, et les critères d'accréditation des organismes de certification de certification – Arrêté du 25 juillet 2016 définissant les critères de certification des compétences des personnes physiques opérateurs de repérage, d'évaluation périodique de l'état de conservation des matériaux et produits contenant de l'amiante, et d'examen visuel après travaux dans les immeubles bâtis et les critères d'accréditation des organismes de certification. Arrêté du 30 octobre 2006 modifié définissant les critères de certification des compétences des personnes physiques réalisant l'état relatif à la présence de termites dans les bâtiments et les critères d'accréditation des organismes de certification. Arrêté du 16 octobre 2006 modifié définissant les critères de certification des compétences des personnes physiques réalisant le diagnostic de performance énergétique ou l'attestation de prise en compte de la réglementation thermique, et les critères d'accréditation des organismes de certification. Arrêté du 6 avril 2007 modifié définissant les critères de certification des compétences des personnes physiques réalisant l'état de l'installation intérieure de gaz et les critères d'accréditation des organismes de certification. Arrêté du 8 juillet 2008 modifié définissant les critères de certification des compétences des personnes physiques réalisant l'état de l'installation intérieure d'électricité et les critères d'accréditation des organismes de certification.