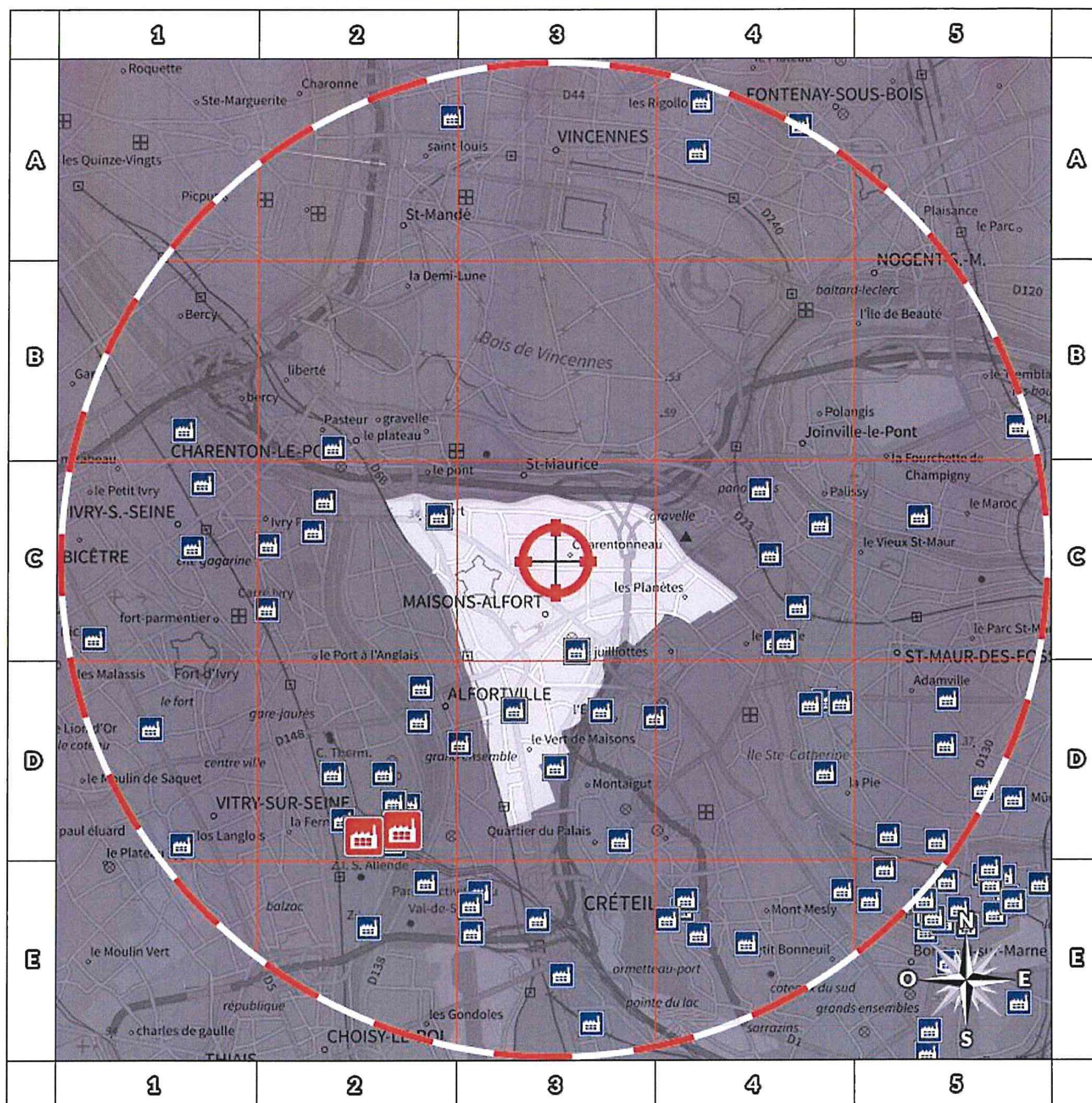


Cartographie des ICPE

Commune de MAISONS ALFORT



2000m

- Usine Seveso
- Usine non Seveso
- Carrière
- Emplacement du bien




- Elevage de porc
- Elevage de bovin
- Elevage de volaille
- Zone de 5000m autour du bien

Retrouvez sur cette cartographie un inventaire des Installations Classées pour le Protection de l'Environnement situées à moins de 5000m du bien représentées par les pictos et .

Chacun de ces pictos est détaillé sur la page suivante grâce à sa lettre et son numéro (A2, B4, ...) qui vous aideront à vous repérer sur la carte.

Inventaire des ICPE

Commune de MAISONS ALFORT

Repère	Situation	Nom	Adresse	Etat d'activité Régime	Seveso Priorité Nationale
<i>ICPE situées à moins de 5000m du bien</i>					
	Coordonnées Précises	SOCIETE AUXILLIAIRE DE FINANCES	27-31 AVENUE DU GENERAL LECLERC 94700 MAISONS ALFORT	En fonctionnement Enregistrement	Non Seveso NON
	Coordonnées Précises	SEMGEMA	RUE DU 18 JUIN 1940 94700 MAISONS ALFORT	En fonctionnement Autorisation	Non Seveso NON
	Coordonnées Précises	BIO SPRINGER	103 RUE JEAN JAURES 94700 MAISONS ALFORT	En fonctionnement Autorisation	Non Seveso OUI

Nom	Adresse	Etat d'activité Régime	Seveso Priorité Nationale
<i>ICPE situées à plus de 5000m du bien</i>			
Aucun ICPE à plus de 5000m du bien sur la commune MAISONS ALFORT			

Etat des nuisances sonores aériennes

En application des articles L 112-3 et L 112-9 du Code de l'Urbanisme



Réalisé en ligne* par	RESAM DIAGNOSTICS
Numéro de dossier	AS-5818
Date de réalisation	27/11/2023
Localisation du bien	61 Rue Roger François 94700 MAISONS ALFORT
Section cadastrale	O 157
Altitude	38.71m
Données GPS	Latitude 48.810862 - Longitude 2.439031
Désignation du vendeur	
Désignation de l'acquéreur	

* Media Immo réalise, sous sa seule responsabilité, l'ENSA du client. Ceci sous couvert que les informations de localisation du bien transmises par le client soient exactes et que les informations obtenues sur les bases de données soient à jour.

EXPOSITION DE L'IMMEUBLE AU REGARD D'UN OU PLUSIEURS PLANS D'EXPOSITION AU BRUIT	
Non exposé	000 O 157

SOMMAIRE
<p>Synthèse de votre Etat des Nuisances Sonores Aériennes</p> <p>Imprimé Officiel (feuille rose/violette)</p> <p>Cartographie</p> <p>Prescriptions d'Urbanisme applicables dans les zones de bruit des Aérodrômes</p>

Etat des nuisances sonores aériennes

En application des articles L 112-3 et L 112-9 du Code de l'Urbanisme

Les zones de bruit des plans d'exposition au bruit constituent des servitudes d'urbanisme (art. L. 112-3 du code de l'urbanisme) et doivent à ce titre être notifiées à l'occasion de toute cession, location ou construction immobilière.

Cet état est établi sur la base des informations mises à disposition par arrêté préfectoral n° du

mis à jour le

Adresse de l'immeuble
61 Rue Roger François
94700 MAISONS ALFORT

Cadastre
O 157

Situation de l'immeuble au regard d'un ou plusieurs plans d'exposition au bruit (PEB)

■ L'immeuble est situé dans le périmètre d'un PEB 1 oui ☐ non ☒

¹ si oui, nom de l'aérodrome : révisé ☐ approuvé ☐ date

> L'immeuble est concerné par des prescriptions de travaux d'insonorisation 2 oui ☐ non ☒

² si oui, les travaux prescrits ont été réalisés oui non

■ L'immeuble est situé dans le périmètre d'un autre PEB 1 oui ☐ non ☒

¹ si oui, nom de l'aérodrome : révisé ☐ approuvé ☐ date

Situation de l'immeuble au regard du zonage d'un plan d'exposition au bruit

> L'immeuble se situe dans une zone de bruit d'un plan d'exposition au bruit définie comme :

zone A ¹
forte ☐

zone B ²
forte ☐

zone C ³
modérée ☐

zone D ⁴ ☐

¹ (Intérieur de la courbe d'indice Lden 70)

² (entre la courbe d'indice Lden 70 et une courbe choisie entre Lden 65 et 62)

³ (entre la limite extérieure de la zone B et la courbe d'indice Lden choisie entre 57 et 55)

⁴ (entre la limite extérieure de la zone C et la courbe d'indice Lden 50). Cette zone n'est obligatoire que pour les aérodromes mentionnés au I de l'article 1609 quaterbis A du code général des impôts (et sous réserve des dispositions de l'article L. 112-9 du code de l'urbanisme pour les aérodromes dont le nombre de créneaux horaires attribuables fait l'objet d'une limitation réglementaire sur l'ensemble des plages horaires d'ouverture).

Nota bene : Lorsque le bien se situe sur 2 zones, il convient de retenir la zone de bruit la plus importante.

Documents de référence permettant la localisation de l'immeuble au regard des nuisances prises en compte

Consultation en ligne sur <https://www.geoportail.gouv.fr/donnees/plan-dexposition-au-bruit-peb>
Plan disponible en Préfecture et/ou en Mairie de MAISONS ALFORT

Vendeur - Acquéreur

Vendeur

Acquéreur

Date 27/11/2023

Fin de validité 27/05/2024

Cet état, à remplir par le vendeur ou le bailleur, est destiné à être intégré au dossier de diagnostics technique - DDT (annexé, selon le cas, à la promesse de vente ou, à défaut de promesse, à l'acte authentique de vente et au contrat de location ou annexé à ces actes si la vente porte sur un immeuble non bâti) et à être annexé à l'acte authentique de vente et, le cas échéant, au contrat préliminaire en cas de vente en l'état futur d'achèvement.

Information sur les nuisances sonores aériennes. Pour en savoir plus, consultez le site Internet du ministère de la transition écologiques et solidaire <https://www.ecologie-solidaire.gouv.fr/>

L'édition et la diffusion de ce document implique l'acceptation des Conditions Générales de Vente, disponibles sur le site <https://www.naturalsnrisks.com>
© 2023 Media Immo. Siège social : 124 rue Louis Baudoin 91100 CORBEIL ESSONNES - RCS EVRY 750 675 613 - RCP GENERALI N°AP 559 256

Cartographie du Plan d'Exposition au Bruit

