



CABINET AGENDA SBV. EXPERTISES

10 CHEMIN DE TREMAINVILLE
77760 LARCHANT
Tél : 01 60 55 09 39
cabinet.verdier@orange.fr

Dossier N° 2023-06-022

Dossier de Diagnostic Technique

Vente



AMIANTE



DPE



ERP



Adresse de l'immeuble
19 BIS RUE JULIETTE ADAM
91190 GIF SUR YVETTE

Date d'édition du dossier
15/06/2023
Donneur d'ordre



www.agendadiagnostics.fr

Chaque cabinet est juridiquement et financièrement indépendant.
SARL au capital de 5.000 € - SIRET : 498 803 923 00032 - APE : 7120B





RÉGLEMENTATION

Articles L271-4 à L271-6 et R271-1 à D271-5 du Code de la Construction et de l'Habitation – Article 46 de la Loi n°65-557 du 10 juillet 1965

En cas de vente de tout ou partie d'un immeuble bâti, un dossier de diagnostic technique, fourni par le vendeur, est annexé à la promesse de vente ou, à défaut de promesse, à l'acte authentique de vente. En l'absence, lors de la signature de l'acte authentique de vente, d'un de ces documents en cours de validité, le vendeur ne peut pas s'exonérer de la garantie des vices cachés correspondante.

Le dossier de diagnostic technique vente comprend les documents suivants, quel que soit le type de bâtiment :

- État mentionnant la présence ou l'absence de matériaux ou produits contenant de l'amiante ⁽¹⁾⁽²⁾⁽³⁾⁽⁴⁾
- Diagnostic de performance énergétique (DPE) + (le cas échéant) Audit énergétique ⁽⁵⁾
- État relatif à la présence de termites dans le bâtiment ⁽⁶⁾
- Information sur la présence d'un risque de mэрule ⁽⁶⁾
- État des risques et pollutions (ERP)
- État du raccordement au réseau public de collecte des eaux usées ⁽⁷⁾
- Certificat attestant la conformité de l'appareil de chauffage au bois aux règles d'installation et d'émission fixées par le préfet ⁽⁸⁾

Pour les locaux à usage d'habitation, il doit comporter en plus les documents suivants :

- Constat de risque d'exposition au plomb (CREP) ⁽⁹⁾
- État de l'installation intérieure d'électricité ⁽¹⁰⁾
- État de l'installation intérieure de gaz ⁽¹⁰⁾
- État de l'installation d'assainissement non collectif ⁽¹¹⁾
- État des nuisances sonores aériennes (ENSA) ⁽¹²⁾

Pour les immeubles en copropriété, il faut fournir en plus du DDT le document suivant :

- Mesurage de la superficie de la partie privative du (des) lot(s) (Carrez)

⁽¹⁾ Si immeuble dont le permis de construire a été délivré avant le 01/07/1997

⁽²⁾ À mettre à jour si réalisé avant le 01/01/2013

⁽³⁾ Si les locaux sont à usage autre que d'habitation, ce document est la fiche récapitulative du dossier technique amiante (DTA)

⁽⁴⁾ Si les locaux sont situés dans un immeuble collectif, il faut aussi fournir la fiche récapitulative du DTA des parties communes

⁽⁵⁾ Excepté en Guyane et à La Réunion, où les collectivités territoriales n'ont pas publié les arrêtés permettant la réalisation du DPE

⁽⁶⁾ Si immeuble situé dans une zone classée à risque par le préfet

⁽⁷⁾ Si immeuble situé sur un territoire dont les rejets d'eaux usées et pluviales ont une incidence sur la qualité de l'eau pour les épreuves olympiques de nage libre et de triathlon en Seine

⁽⁸⁾ Si immeuble situé dans le périmètre d'un plan de protection de l'atmosphère

⁽⁹⁾ Si immeuble construit avant le 01/01/1949

⁽¹⁰⁾ Si installation réalisée depuis plus de 15 ans

⁽¹¹⁾ Si installation non raccordée au réseau public d'eaux usées

⁽¹²⁾ Si immeuble situé dans une zone de bruit définie par un plan d'exposition au bruit des aérodromes

Retrouvez toute la réglementation sur notre site internet : www.agendadiagnostics.fr



Nos services de confiance

- DIAG MAG**  Un magazine gratuit d'informations sur les pathologies du diagnostic
- DIAG PAY**  Paiement direct en ligne
- DIAG ZEN**  Des questions sur votre rapport ? SAV postdiagnostic pour vous accompagner
- DIAG ASSIST**  Quel diagnostic, pour quel bien ? Téléchargez l'appli Diag Assist !

N'hésitez pas à cliquer sur les QR codes contenus dans les rapports

Note de synthèse



Adresse de l'immeuble
19 BIS RUE JULIETTE ADAM

91190 GIF SUR YVETTE

Date d'édition du dossier
15/06/2023

Donneur d'ordre

Réf. cadastrale
CK / 6

N° lot
27

Les renseignements ci-dessous utilisés seuls ne sauraient engager la responsabilité du Cabinet AGENDA, et en aucun cas ne peuvent se substituer aux rapports de diagnostics originaux. La note de synthèse ne dispense pas de la lecture attentive de ces rapports.



AMIANTE

Absence de matériaux et produits contenant de l'amiante

Limite de validité :
Aucune (obligations réglementaires à vérifier)



DPE

Etiquette vierge



Limite de validité :
14/06/2033



ERP

Présence de risque(s)

Plan de prévention des risques : Aucun – Sismicité : 1 (très faible) – Secteur d'information sur les sols : Non

Limite de validité :
14/12/2023





CABINET AGENDA SBV. EXPERTISES

10 CHEMIN DE TREMAINVILLE
77760 LARCHANT

Tél : 01 60 55 09 39

cabinet.verdier@orange.fr

Dossier N° 2023-06-022 #A

Rapport de repérage des matériaux et produits contenant de l'amiante

Listes A & B

DÉSIGNATION DE L'IMMEUBLE

Adresse : **19 BIS RUE JULIETTE ADAM**
91190 GIF SUR YVETTE
Référence cadastrale : **CK / 6**
Lot(s) de copropriété : **27** N° étage : **RDC**
Nature de l'immeuble : **Local d'activité**
Étendue de la prestation : **Parties Privatives**
Destination des locaux : **Local d'activité**
Date permis de construire : **< 1997**



DÉSIGNATION DU PROPRIÉTAIRE

Propriétaire :

Si le propriétaire n'est pas le donneur d'ordre (sur déclaration de l'intéressé) :

Qualité du donneur d'ordre :

Identification :

DÉSIGNATION DE L'OPÉRATEUR DE REPÉRAGE

Opérateur de repérage : **Bruno VERDIER**
Certification n°C0095 délivrée le 25/02/2022 pour 7 ans par LCC Qualixpert (17 rue Borrel 81100 CASTRES) Avec mention
Formation à la prévention des risques liés à l'amiante conformément à l'arrêté du 23 février 2012

Cabinet de diagnostics : **CABINET AGENDA SBV. EXPERTISES**
10 CHEMIN DE TREMAINVILLE – 77760 LARCHANT
N° SIRET : **498 803 923 00032**

Compagnie d'assurance : **AXA** N° de police : **10755853504** Validité : **01/01/2023 au 31/12/2023**

Le présent rapport est établi par une personne dont les compétences sont certifiées par l'organisme certificateur mentionné sous le nom de l'opérateur de repérage concerné.



www.agendadiagnostics.fr

Chaque cabinet est juridiquement et financièrement indépendant.
SARL au capital de 5.000 € - SIRET : 498 803 923 00032 - APE : 7120B



RÉALISATION DE LA MISSION

N° de dossier :	2023-06-022 #A
Ordre de mission du :	14/06/2023 L'attestation requise par l'article R271-3 du CCH, reproduite en annexe, a été transmise au donneur d'ordre préalablement à la conclusion du contrat de prestation de service.
Accompagnateur(s) :	C.D.JUSTITIA MAITRES ERIC MARTINEZ- MANON LONGUEVILLE (Huissier), (Propriétaire)
Document(s) fourni(s) :	Aucun
Moyens mis à disposition :	Aucun
Laboratoire(s) d'analyses :	Sans objet
Commentaires :	Néant

CADRE RÉGLEMENTAIRE

- Articles L1334-12-1 à L1334-17 du Code de la Santé Publique : Lutte contre la présence d'amiante
- Articles L271-4 à L271-6 et R271-1 à D271-5 du Code de la Construction et de l'Habitation : Dossier de diagnostic technique
- Article R1334-14 du Code de la Santé Publique : Prévention des risques liés à l'amiante dans les immeubles bâtis
- Articles R1334-15 à R1334-18 du Code de la Santé Publique : Obligations des propriétaires de tout ou partie d'immeubles bâtis en matière de repérage
- Articles R1334-20 et R1334-21 du Code de la Santé Publique : Établissement des repérages et rapports de repérage
- Articles R1334-23 et R1334-24 du Code de la Santé Publique : Compétences des personnes et des organismes qui effectuent les repérages, les mesures d'empoussièrément et les analyses des matériaux et produits
- Articles R1334-26 à R1334-29-2 du Code de la Santé Publique : Obligations issues des résultats des repérages
- Article R1334-29-7 du Code de la Santé Publique : Constitution et communication des documents et informations relatifs à la présence d'amiante
- Annexe 13-9 du Code de la Santé Publique : Programmes de repérage de l'amiante
- Arrêté du 12 décembre 2012 modifié relatif aux critères d'évaluation de l'état de conservation des matériaux et produits de la liste A contenant de l'amiante et au contenu du rapport de repérage
- Arrêté du 12 décembre 2012 modifié relatif aux critères d'évaluation de l'état de conservation des matériaux et produits de la liste B contenant de l'amiante et du risque de dégradation lié à l'environnement ainsi que le contenu du rapport de repérage

Nota : Sauf indication contraire, l'ensemble des références légales, réglementaires et normatives s'entendent de la version des textes en vigueur au jour de la réalisation du diagnostic.

LIMITES DU DOMAINE D'APPLICATION DU REPÉRAGE

Ce repérage a pour objectif d'identifier et de localiser les matériaux et produits contenant de l'amiante incorporés dans l'immeuble bâti et susceptibles de libérer des fibres d'amiante en cas d'agression mécanique résultant de l'usage des locaux (chocs et frottements) ou générée à l'occasion d'opérations d'entretien et de maintenance. Il est basé sur les listes A et B de matériaux et produits mentionnés à l'Annexe 13-9 du Code de la Santé Publique et ne concerne pas les équipements et matériels (chaudières, par exemple).

Il est nécessaire d'avertir de la présence d'amiante toute personne pouvant intervenir sur ou à proximité des matériaux et produits concernés ou de ceux les recouvrant ou les protégeant. Ce repérage visuel et non destructif ne peut se substituer à un repérage avant réalisation de travaux ou avant démolition.

CONCLUSION

Dans le cadre de la mission objet du présent rapport,
il n'a pas été repéré de matériaux et produits de la liste A contenant de l'amiante,
il n'a pas été repéré de matériaux et produits de la liste B contenant de l'amiante.

Locaux ou parties de locaux non visités

Néant



Composants ou parties de composants qui n'ont pu être inspectés

Néant

DATES DE VISITE ET D'ÉTABLISSEMENT DU RAPPORT


Visite effectuée le **14/06/2023**

Rapport rédigé à **LARCHANT**, le **15/06/2023**

Opérateur de repérage : **Bruno VERDIER**

Durée de validité : **Non définie par la réglementation**

Signature de l'opérateur de repérage



Cachet de l'entreprise



CABINET AGENDA SBV. EXPERTISES

10 CHEMIN DE TREMAINVILLE
77760 LARCHANT

Tél : 01 60 55 09 39

SIRET : 498 803 923 00032 – APE : 7120B

Le présent rapport ne peut être reproduit que dans son intégralité (annexes comprises), et avec l'accord écrit de son signataire.

Ce repérage, basé sur les listes A et B de matériaux et produits mentionnés à l'Annexe 13-9 du Code de la Santé Publique, peut être utilisé pour la vente du bien, la constitution et la mise à jour du dossier technique amiante (DTA) et du dossier amiante parties privatives (DA-PP).

Attention ! Avant tous travaux ou démolition, ce repérage doit être complété : contactez-nous pour plus d'informations.

CONDITIONS DE RÉALISATION DU REPÉRAGE

Programme de repérage réglementaire

Il s'agit de la liste réglementaire de matériaux et produits devant être inspectés. Il ne s'agit pas des matériaux et produits effectivement repérés. Si de tels composants amiantés ont été repérés, ils figurent ci-après au chapitre « Résultats détaillés du repérage ».

ANNEXE 13-9 DU CODE DE LA SANTÉ PUBLIQUE : LISTE A

Composant à sonder ou à vérifier
Flocages
Calorifugeages
Faux plafonds

ANNEXE 13-9 DU CODE DE LA SANTÉ PUBLIQUE : LISTE B

Composant de la construction	Partie du composant
1. Parois verticales intérieures	
Murs et cloisons « en dur » et poteaux (périphériques et intérieurs)	Enduits projetés, revêtements durs (plaques menuiserie, amiante-ciment) et entourages de poteaux (carton, amiante-ciment, matériau sandwich, carton + plâtre), coffrage perdu
Cloisons (légères et préfabriquées), gaines et coffres	Enduits projetés, panneaux de cloisons
2. Planchers et plafonds	
Plafonds, poutres et charpentes, gaines et coffres	Enduits projetés, panneaux collés ou vissés
Planchers	Dalles de sol
3. Conduits, canalisations et équipements intérieurs	
Conduits de fluides (air, eau, autres fluides...)	Conduits, enveloppes de calorifuges
Clapets/volets coupe-feu	Clapets, volets, rebouchage
Portes coupe-feu	Joints (tresses, bandes)
Vide-ordures	Conduits

4. Éléments extérieurs

Toitures	Plaques, ardoises, accessoires de couverture (composites, fibres-ciment), bardeaux bitumineux
Bardages et façades légères	Plaques, ardoises, panneaux (composites, fibres-ciment)
Conduits en toiture et façade	Conduits en amiante-ciment : eaux pluviales, eaux usées, conduits de fumée

Modes opératoires

Nous tenons à votre disposition nos modes opératoires pour les missions de repérage des matériaux et produits contenant de l'amiante. Ces modes opératoires décrivent la méthodologie propre à nos interventions. Ils permettent notamment de limiter la propagation de fibres d'amiante lors des sondages et prélèvements.

Conditions d'inaccessibilité

Les éléments cachés (plafonds, murs, sols, ...) par du mobilier, des revêtements de décoration de type synthétique, panneaux, matériaux isolants, cloisons ou tous autres matériaux pouvant masquer des matériaux ou produits contenant de l'amiante, ne peuvent être examinés par manque d'accessibilité.

Les parties d'ouvrage, éléments en amiante inclus dans la structure du bâtiment ainsi que les éléments coffrés ne peuvent être contrôlés, notre mission n'autorisant pas de démontage ni de destruction.

Les prélèvements nécessaires au repérage et entraînant une dégradation des matériaux sont réalisés sous la responsabilité du maître d'ouvrage. Les prélèvements concernant les matériaux ayant une fonction de sécurité (éléments coupe-feu, clapets, joints, ...) ne sont réalisés que s'ils n'entraînent aucune modification de l'efficacité de leur fonction de sécurité.

Constatations diverses

Néant

RÉSULTATS DÉTAILLÉS DU REPÉRAGE

Ces résultats sont présentés sous 2 formes :





- « **Locaux visités & matériaux et produits repérés** » :
 - ▶ Les matériaux et produits repérés sont regroupés par local visité, qu'ils contiennent de l'amiante ou pas ;
 - ▶ Leur identification est réalisée grâce à un numéro unique et une désignation en langage courant ;
- « **Matériaux et produits contenant de l'amiante** » et « **Matériaux et produits ne contenant pas d'amiante** » :
 - ▶ Les matériaux et produits repérés sont regroupés selon le fait qu'ils contiennent ou pas de l'amiante, indépendamment du local où ils se trouvent ;
 - ▶ Leur identification est réalisée grâce à un numéro unique (le même que précédemment, ce qui permet de faire le lien entre les 2 types de présentation des résultats) et leur libellé réglementaire (composant / partie du composant) ;
 - ▶ Le critère ayant permis de conclure à la présence ou à l'absence d'amiante y est précisé :
 - Sur décision de l'opérateur : Document consulté (information documentaire sur le matériau ou produit, facture de fourniture et pose du matériau ou produit), Marquage du matériau ou produit, Matériau ou produit qui par nature ne contient pas d'amiante, Jugement personnel de l'opérateur (uniquement pour les matériaux et produits de la Liste B) ;
 - Après analyse : Prélèvement d'un échantillon de matériau ou produit et analyse par un laboratoire accrédité.

Enfin, la **légende** ci-dessous permet d'expliciter la terminologie et les pictogrammes utilisés dans les tableaux de résultats.

Légende des colonnes des tableaux de matériaux et produits repérés

CARACTÉRISTIQUE	Identifiant	Commentaire
Élément de construction	N°	Numéro de l'élément de construction permettant de faire le lien entre sa désignation courante et son libellé réglementaire
	Désignation	Description courante de l'élément de construction
	Composant / Partie du composant	Description selon le programme de repérage réglementaire (cf. 'Conditions de réalisation du repérage')



CARACTÉRISTIQUE	Identifiant	Commentaire	
Sondages et prélèvements		Prélèvement (P1 : référence du prélèvement) Si le pictogramme est rouge, alors le matériau est amianté	
		Sondage : le recensement des sondages n'a pas vocation à être exhaustif D1 : référence de la décision opérateur ZPSO : zone présentant des similitudes d'ouvrage (se réfère à un prélèvement ou une décision de l'opérateur sur un matériau ou produit de même nature : ce prélèvement ou cette décision de l'opérateur est l'élément témoin de référence de la ZPSO) Si le pictogramme est rouge, alors le matériau est amianté	
		Présence d'amiante	
		Prélèvement en attente de résultat d'analyse	
	ZH	Zone homogène : partie d'une ZPSO ayant les mêmes caractéristiques en matière de protection du matériau ou produit, d'état de dégradation, d'exposition à la circulation d'air et aux chocs et vibrations, d'usage des locaux	
Paroi	A, B, ..., Z	Murs : le mur A est le mur d'entrée dans la pièce, les lettres suivantes sont affectées aux autres murs en fonction du sens des aiguilles d'une montre	
	SO	Sol	
	PL	Plafond	
État de conservation (EC)	1, 2 ou 3	Classification des flocages, calorifugeages et faux plafonds (arrêté du 12/12/2012) : le cas échéant, voir en annexe les grilles d'évaluation	
Justification		Indication des éléments qui ont permis de conclure à la présence ou à l'absence d'amiante	
Préconisation	Recommandations de gestion	EP	Évaluation périodique (arrêté du 12/12/2012)
		AC1	Action corrective de 1 ^{er} niveau (arrêté du 12/12/2012)
		AC2	Action corrective de 2 nd niveau (arrêté du 12/12/2012)
	Obligations réglementaires	EVP	Évaluation périodique dans un délai maximal de trois ans (article R1334-27 du Code de la Santé Publique)
		SNE	Surveillance du niveau d'empoussièrement dans l'air (article R1334-27 du Code de la Santé Publique)
	TCR	Travaux de confinement ou de retrait dans un délai maximal de trois ans (article R1334-27 du Code de la Santé Publique)	

Locaux visités & matériaux et produits repérés

Les (éventuelles) lignes d'éléments de construction en gras (avec pictogrammes 'a' et prélèvements/sondages en rouge) correspondent à des matériaux ou produits contenant de l'amiante, dont on trouvera le détail dans les rubriques suivantes. Les autres lignes d'éléments de construction correspondent à des matériaux ou produits ne contenant pas d'amiante, dont on trouvera le détail dans les rubriques suivantes, ou n'entrant pas dans le cadre de cette mission.

LOCAL	Élément de construction			Sondages et prélèvements
	N°	Désignation	Photo	
Local d'activité Rez de chaussée Entrée	1	Sol Béton Bois		
	2	Mur Plâtre Peinture (A)		
	4	Mur Plâtre Peinture (C)		
	5	Mur Plâtre Peinture (D)		
	6	Plafond Plâtre Peinture		
	53	Sol Béton Bois		
Local d'activité Rez de chaussée Toilettes WC	54	Mur Plâtre Peinture (A)		
	55	Mur Plâtre Peinture (B)		
	56	Mur Plâtre Peinture (C)		
	57	Mur Plâtre Peinture (D)		
	58	Plafond Plâtre Peinture		
Local d'activité Rez de chaussée Coin Cuisine	14	Sol Béton Bois		
	15	Mur Plâtre Faïence/Peinture (A)		
	16	Mur Plâtre Peinture (B)		

LOCAL	Élément de construction			Sondages et prélèvements
	N°	Désignation	Photo	
Local d activité Rez de chaussée Pièce Principale	17	Mur Plâtre Peinture (C)		
	18	Mur Plâtre Peinture (D)		
	19	Plafond Plâtre Peinture		
	27	Sol Béton Bois		
	28	Mur Plâtre Peinture (A)		
	29	Mur Plâtre Peinture (B)		
	30	Mur Plâtre Peinture (C)		
	31	Mur Plâtre Peinture (D)		
	32	Plafond Plâtre Peinture		
	40	Sol Béton Carrelage		
Local d activité Rez de chaussée Salle de douche	41	Mur Plâtre Peinture/faïence (A)		
	42	Mur Plâtre Peinture/faïence (B)		
	43	Mur Plâtre Peinture/faïence (C)		
	44	Mur Plâtre Peinture (D)		
	45	Plafond Plâtre Peinture		

Matériaux et produits contenant de l'amiante

Cette rubrique permet de faire le lien entre les matériaux et produits amiantés repérés ci-dessus à la rubrique « Locaux visités & matériaux et produits repérés » et la terminologie réglementaire rappelée à la rubrique « Programme de repérage ». La correspondance s'établit grâce au N° d'élément de construction.

SUR DÉCISION DE L'OPÉRATEUR

Néant

APRÈS ANALYSE

Néant

Matériaux et produits ne contenant pas d'amiante

Cette rubrique permet de faire le lien entre les matériaux et produits non amiantés repérés ci-dessus à la rubrique « Locaux visités & matériaux et produits repérés » et la terminologie réglementaire rappelée à la rubrique « Programme de repérage ». La correspondance s'établit grâce au N° d'élément de construction.

SUR DÉCISION DE L'OPÉRATEUR

Néant

APRÈS ANALYSE

Néant

ANNEXES

Notice d'information

Les maladies liées à l'amiante sont provoquées par l'inhalation des fibres. Toutes les variétés d'amiante sont classées comme substances cancérigènes avérées pour l'homme. L'inhalation de fibres d'amiante est à l'origine de cancers (mésothéliomes, cancers broncho-pulmonaires), et d'autres pathologies non cancéreuses (épandements pleuraux, plaques pleurales).

L'identification des matériaux et produits contenant de l'amiante est un préalable à l'évaluation et à la prévention des risques liés à l'amiante. Elle doit être complétée par la définition et la mise en œuvre de mesures de gestion adaptées et proportionnées pour limiter l'exposition des occupants présents temporairement ou de façon permanente dans l'immeuble. L'information des occupants présents temporairement ou de façon permanente est un préalable essentiel à la prévention du risque d'exposition à l'amiante.

Il convient donc de veiller au maintien du bon état de conservation des matériaux et produits contenant de l'amiante afin de remédier au plus tôt aux situations d'usure anormale ou de dégradation.

Il conviendra de limiter autant que possible les interventions sur les matériaux et produits contenant de l'amiante qui ont été repérés et de faire appel aux professionnels qualifiés notamment dans le cas de retrait ou de confinement de ce type de matériau ou produit.

Enfin, les déchets contenant de l'amiante doivent être éliminés dans des conditions strictes, renseignez-vous auprès de votre mairie ou votre préfecture. Pour connaître les centres d'élimination près de chez vous consultez la base de données « déchets » gérée par l'ADEME directement accessible sur le site Internet www.sinoe.org.

Rapports précédemment réalisés

Néant

Plans et croquis

■ Planche 1/1 : Local d'activité - Rez de chaussée







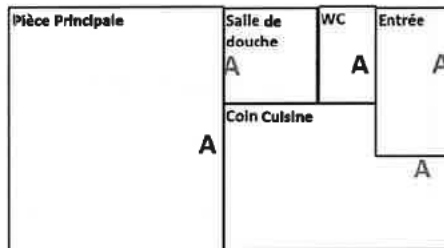
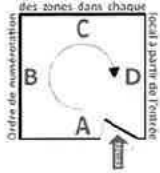
Légende					
	Zone amiantée		Zone non amiantée		Zone incertaine, en attente de résultats d'analyse
	Local non visité		Investigation approfondie à réaliser		Emplacement du prélèvement (P) ou du sondage (D ou ZPSO)



PLANCHE DE REPERAGE USUEL			<i>Adresse de l'immeuble :</i> 19 BIS RUE JULIETTE ADAM 91190 GIF SUR YVETTE	
N° dossier : 2023-06-022 #A				
N° planche : 1/1	Version : 1	Type : Croquis		
<i>Origine du plan :</i> Cabinet de diagnostic			<i>Bâtiment – Niveau :</i> Local d activité - Rez de chaussée	

Document sans échelle remis à titre indicatif





CABINET AGENDA SBV. EXPERTISES

10 CHEMIN DE TREMAINVILLE
77760 LARCHANT

Tél : 01 60 55 09 39

cabinet.verdier@orange.fr

Mme RACHEL BRIGHINA

Dossier N° 2023-06-022

Dossier Technique Amiante

Articles L1334-12-1, R1334-14, R1334-17, R1334-18, R1334-20, R1334-21,
R1334-23 à R1334-29-3, R1334-29-5 et R1334-29-7 du Code de la Santé Publique
Arrêtés du 12/12/2012 et du 21/12/2012



DIAGNOSTICS
COLLECTIFS



DIAGPRO
SERVICES



DIAGNOSTICS
TRANSACTION



DIAGNOSTICS
LOCATION



Adresse de l'immeuble
19 BIS RUE JULIETTE ADAM

91190 GIF SUR YVETTE



www.agendadiagnostics.fr

Chaque cabinet est juridiquement et financièrement indépendant.
SARL au capital de 5.000 € - SIRET : 498 803 923 00032 - APE : 7120B



SOMMAIRE

■ Fiche récapitulative du Dossier Technique Amiante (DTA)

- ▶ Identification de l'immeuble, du détenteur et des modalités de consultation du DTA
- ▶ Rapports de repérage
- ▶ Liste des locaux ayant donné lieu au repérage
- ▶ Identification des matériaux et produits contenant de l'amiante
- ▶ Évaluations périodiques
- ▶ Travaux de retrait ou de confinement – Mesures conservatoires
- ▶ Recommandations générales de sécurité
- ▶ Plans et croquis

■ Matériaux et produits amiantés

- ▶ Programme de repérage
- ▶ État de conservation des matériaux et produits

■ Annexes

- ▶ Communication du DTA
- ▶ Extraits réglementaires

AVANT-PROPOS

Les propriétaires de parties communes d'immeubles collectifs et de locaux à usage autre que d'habitation, situés dans des bâtiments dont le permis de construire a été délivré avant le 1^{er} juillet 1997, doivent constituer, conserver et tenir à jour un dossier intitulé « dossier technique amiante » (DTA) comprenant les informations et documents suivants :

■ Une fiche récapitulative :

- ▶ Elle permet de rendre compte de façon synthétique de la recherche des matériaux et produits contenant de l'amiante (MPCA) dans les locaux concernés, et d'en assurer la traçabilité (juste après la fiche récapitulative, figurent la liste des matériaux et produits recherchés ainsi que les obligations réglementaires et les recommandations de gestion associées, plus des fiches matériaux et produits concernant les composants amiantés trouvés et permettant d'en assurer la gestion et la traçabilité détaillée) ;
- ▶ C'est le document devant être produit lors de la vente des locaux ou, dans le cas des parties communes d'immeuble collectif, lors de la vente d'une des parties privatives (en plus du rapport de repérage réalisé sur ces parties privatives) ;
- ▶ Elle doit être communiquée par le propriétaire dans un délai d'un mois après sa constitution ou sa mise à jour aux occupants de l'immeuble bâti et, si cet immeuble comporte des locaux de travail, aux employeurs.

■ Des annexes comportant :

- ▶ Les rapports de repérage des MPCA et les éléments relatifs aux MPCA découverts à l'occasion de travaux ou d'opérations d'entretien ;
- ▶ Les résultats des évaluations périodiques de l'état de conservation de ces matériaux ;
- ▶ Les résultats des mesures d'empoussièrement, des travaux de retrait ou de confinement de matériaux et produits contenant de l'amiante et des mesures conservatoires mises en œuvre.

Le DTA doit être tenu par le propriétaire à la disposition des occupants de l'immeuble bâti concerné, des employeurs, des représentants du personnel et des médecins du travail lorsque l'immeuble comporte des locaux de travail. Ces personnes doivent être informées des modalités de consultation du dossier. Il doit aussi être communiqué par le propriétaire à différentes personnes et instances (inspecteurs du travail, inspecteurs d'hygiène et sécurité, toute personne physique ou morale appelée à effectuer des travaux dans l'immeuble bâti, etc.), sur leur demande et dans le cadre de leurs attributions respectives. Le propriétaire doit conserver une attestation écrite de la communication du dossier à ces personnes (voir feuille d'émargement en annexe).



FICHE RÉCAPITULATIVE DU DOSSIER TECHNIQUE AMIANTE (DTA)

Dossier N° 2023-06-022

Une fiche récapitulative est renseignée par DTA et par immeuble bâti. La fiche récapitulative mentionne les travaux qui ont été réalisés pour retirer ou confiner des matériaux ou produits contenant de l'amiante. Elle est mise à jour systématiquement à l'occasion de travaux ayant conduit à la découverte ou à la suppression de matériaux ou produits contenant de l'amiante.

DATE DE CRÉATION	Date de mise à jour	Date de mise à jour	Date de mise à jour
15/06/2023			

Identification de l'immeuble, du détenteur et des modalités de consultation du DTA

Propriétaire : BRIGHINA RACHEL	Établissement : 19 BIS RUE JULIETTE ADAM 91190 GIF SUR YVETTE
Date du permis de construire ou année de construction :	< 1997
Nature de l'immeuble / Étendue de la prestation :	Immeuble Bâti / Parties Privatives

DÉTENTEUR DU DOSSIER TECHNIQUE AMIANTE

Nom :
Fonction :
Service :
Adresse :
Téléphone :

MODALITÉS DE CONSULTATION DE CE DOSSIER

Lieu ⁽¹⁾ :
Horaires :
Contact ⁽²⁾ :

*(1) Dont les possibilités de consultation sur support dématérialisé
(2) Si différent du détenteur du dossier*

Rapports de repérage

N° DU RAPPORT	Date du rapport	Société & Opérateur de repérage	Objet du repérage
2023-06-022 #A	14/06/2023	CABINET AGENDA SBV. EXPERTISES 10 CHEMIN DE TREMAINVILLE 77760 LARCHANT Bruno VERDIER	Listes A & B

Liste des locaux ayant donné lieu au repérage

LISTE DES DIFFÉRENTS REPÉRAGES	N° du rapport	Liste des locaux visités ⁽¹⁾	Liste des locaux non visités ⁽²⁾
Repérage des matériaux de la Liste A au titre de l'article R1334-20 du Code de la Santé Publique	2023-06-022 #A	Local d'activité – Rez de chaussée : Entrée, Toilettes WC, Coin Cuisine, Pièce Principale, Salle de douche	
Repérage des matériaux de la Liste B au titre de l'article R1334-21 du Code de la Santé Publique	2023-06-022 #A	Local d'activité – Rez de chaussée : Entrée, Toilettes WC, Coin Cuisine, Pièce Principale, Salle de douche	



LISTE DES DIFFÉRENTS REPÉRAGES	N° du rapport	Liste des locaux visités ⁽¹⁾	Liste des locaux non visités ⁽²⁾
--------------------------------	---------------	---	---

Autres repérages (préciser) _____

(1) Tous les locaux doivent être obligatoirement visités : les locaux non visités doivent donner lieu à une prochaine visite

(2) Pour les locaux non visités, permettre leur identification et en indiquer le motif (ex : locaux inaccessibles, clefs absentes ...) et, lorsqu'elle est connue, la date du repérage complémentaire programmé

Identification des matériaux et produits contenant de l'amiante

MATÉRIAUX ET PRODUITS DE LA LISTE A DE L'ANNEXE 13-9 CONTENANT DE L'AMIANTE

Néant

MATÉRIAUX ET PRODUITS DE LA LISTE B DE L'ANNEXE 13-9 CONTENANT DE L'AMIANTE

Néant

AUTRES MATÉRIAUX ET PRODUITS CONTENANT DE L'AMIANTE

Néant

COMPOSANTS OU PARTIES DE COMPOSANTS QUI N'ONT PU ÊTRE INSPECTÉS

Néant

Évaluations périodiques

ÉVALUATION OBLIGATOIRE DES MATÉRIAUX ET PRODUITS DE LA LISTE A DE L'ANNEXE 13-9 CONTENANT DE L'AMIANTE

DATE DE LA VISITE	Localisation	Matériau ou produit concerné		État de conservation	Mesures d'em-poussièremment
		N°	Libellé		

L'évaluation périodique de l'état de conservation est effectuée tous les 3 ans. Pour l'état intermédiaire de dégradation, des mesures d'empoussièremment sont réalisées.

ÉVALUATION DES MATÉRIAUX ET PRODUITS DE LA LISTE B DE L'ANNEXE 13-9 CONTENANT DE L'AMIANTE

DATE DE LA VISITE	Localisation	Matériau ou produit concerné		Mesures préconisées	Mesures d'em-poussièremment
		N°	Libellé		



Travaux de retrait ou de confinement – Mesures conservatoires

MATÉRIAUX ET PRODUITS DE LA LISTE A DE L'ANNEXE 13-9 CONTENANT DE L'AMIANTE

LOCALISATION ⁽¹⁾	Matériau ou produit		Nature des TMC ⁽²⁾	Date des TMC ⁽²⁾	Entreprises intervenantes	Résultats EVME ⁽³⁾
	N°	Libellé				

- (1) Localisation précise (faire référence le cas échéant au plan, croquis ou photos joints)
 (2) TMC : Travaux ou mesures conservatoires
 (3) EVME : Examen visuel et mesures d'empoussièrement (article R1334-29-3 du Code de la Santé Publique)

MATÉRIAUX ET PRODUITS DE LA LISTE B DE L'ANNEXE 13-9 CONTENANT DE L'AMIANTE

LOCALISATION ⁽¹⁾	Matériau ou produit		Nature des TMC ⁽²⁾	Date des TMC ⁽²⁾	Entreprises intervenantes	Résultats EVME ⁽³⁾
	N°	Libellé				

- (1) Localisation précise (faire référence le cas échéant au plan, croquis ou photos joints)
 (2) TMC : Travaux ou mesures conservatoires
 (3) EVME : Examen visuel et mesures d'empoussièrement (article R1334-29-3 du Code de la Santé Publique)

AUTRES MATÉRIAUX ET PRODUITS CONTENANT DE L'AMIANTE

LOCALISATION ⁽¹⁾	Matériau ou produit		Nature des TMC ⁽²⁾	Date des TMC ⁽²⁾	Entreprises intervenantes	Résultats EVME ⁽³⁾
	N°	Libellé				

- (1) Localisation précise (faire référence le cas échéant au plan, croquis ou photos joints)
 (2) TMC : Travaux ou mesures conservatoires
 (3) EVME : Examen visuel et mesures d'empoussièrement (article R4412-140 du Code du Travail)

Recommandations générales de sécurité

L'identification des matériaux et produits contenant de l'amiante est un préalable à l'évaluation et à la prévention des risques liés à la présence d'amiante dans un bâtiment. Elle doit être complétée par la définition et la mise en œuvre de mesures de gestion adaptées et proportionnées pour limiter l'exposition des occupants présents temporairement ou de façon permanente dans le bâtiment.

Ces mesures sont inscrites dans le dossier technique amiante et dans sa fiche récapitulative que le propriétaire constitue et tient à jour en application des dispositions de l'article R.1334-29-5 du code de la santé publique.



La mise à jour régulière et la communication du dossier technique amiante ont vocation à assurer l'information des occupants et des différents intervenants dans le bâtiment sur la présence des matériaux et produits contenant de l'amiante, afin de permettre la mise en œuvre des mesures visant à prévenir les expositions.

Les recommandations générales de sécurité définies ci-après rappellent les règles de base destinées à prévenir les expositions. Le propriétaire (ou à défaut, l'exploitant) de l'immeuble concerné adapte ces recommandations aux particularités de chaque bâtiment et de ses conditions d'occupation, ainsi qu'aux situations particulières rencontrées.

Ces recommandations générales de sécurité ne se substituent en aucun cas aux obligations réglementaires existantes en matière de prévention des risques pour la santé et la sécurité des travailleurs, inscrites dans le code du travail.

INFORMATIONS GÉNÉRALES

Dangerosité de l'amiante

Les maladies liées à l'amiante sont provoquées par l'inhalation des fibres. Toutes les variétés d'amiante sont classées comme substances cancérigènes avérées pour l'homme. Elles sont à l'origine de cancers qui peuvent atteindre soit la plèvre qui entoure les poumons (mésothéliomes), soit les bronches et/ou les poumons (cancers broncho-pulmonaires). Ces lésions surviennent longtemps (souvent entre 20 à 40 ans) après le début de l'exposition à l'amiante. Le centre international de recherche sur le cancer (CIRC) a également établi récemment un lien entre exposition à l'amiante et cancers du larynx et des ovaires. D'autres pathologies, non cancéreuses, peuvent également survenir en lien avec une exposition à l'amiante. Il s'agit exceptionnellement d'épanchements pleuraux (liquide dans la plèvre) qui peuvent être récidivants, ou de plaques pleurales (qui épaississent la plèvre). Le risque de cancer du poumon peut être majoré par l'exposition à d'autres agents cancérigènes, comme la fumée du tabac.

Présence d'amiante dans des matériaux et produits en bon état de conservation

L'amiante a été intégré dans la composition de nombreux matériaux utilisés notamment pour la construction. En raison de son caractère cancérigène, ses usages ont été restreints progressivement à partir de 1977, pour aboutir à une interdiction totale en 1997.

En fonction de leur caractéristique, les matériaux et produits contenant de l'amiante peuvent libérer des fibres d'amiante, en cas d'usure ou lors d'interventions mettant en cause l'intégrité du matériau ou produit (par exemple perçage, ponçage, découpe, friction...). Ces situations peuvent alors conduire à des expositions importantes si des mesures de protection renforcées ne sont pas prises.

Pour rappel, les matériaux et produits répertoriés aux listes A et B de l'annexe 13-9 du code de la santé publique font l'objet d'une évaluation de l'état de conservation dont les modalités sont définies par arrêté. Il convient de suivre les recommandations émises par les professionnels pour la gestion des matériaux ou produits repérés.

De façon générale, il est important de veiller au maintien en bon état de conservation des matériaux et produits contenant de l'amiante et de remédier au plus tôt aux situations d'usure anormale ou de dégradation de ceux-ci.

INTERVENTION DE PROFESSIONNELS SOUMIS AUX DISPOSITIONS DU CODE DU TRAVAIL

Il est recommandé aux particuliers d'éviter dans la mesure du possible toute intervention directe sur des matériaux et produits contenant de l'amiante et de faire appel à des professionnels formés dans de telles situations.

Les entreprises réalisant des travaux de retrait ou de confinement de matériaux et produits contenant de l'amiante doivent être certifiées.

Tous les travailleurs susceptibles d'intervenir sur les matériaux amiantés (comme les opérateurs de repérage, électriciens, couvreurs, services techniques, etc.) doivent avoir suivi une formation en adéquation avec le niveau de responsabilité du travailleur. Le code du travail exige pour les activités et interventions sur matériaux contenant de l'amiante que les travailleurs affectés soient notamment formés au préalable à la prévention des risques liés à l'amiante (article R.4412-100 du code du travail), bénéficie d'un suivi médical (article R.4412-44 du code du travail). Il convient par ailleurs que l'employeur établisse avant toute intervention un mode opératoire (article R.4412-140 du code du travail), qui doit être transmis à l'inspecteur du travail, les services de prévention des caisses régionales d'assurance maladie (CRAM) et le cas échéant, l'organisme professionnel de prévention du bâtiment et des travaux publics (OPPBTB).

Des documents d'information et des conseils pratiques de prévention adaptés peuvent vous être fournis par les directions régionales des entreprises, de la concurrence, de la consommation, du travail et de l'emploi (DIRECCTE), les services de prévention des caisses régionales d'assurance maladie (CRAM), l'institut national de recherche et de sécurité pour la prévention des accidents du travail et des maladies professionnelles (INRS) et l'organisme professionnel de prévention du bâtiment et des travaux publics (OPPBTB).

RECOMMANDATIONS GÉNÉRALES DE SÉCURITÉ

Il convient d'éviter au maximum l'émission de poussières lors d'interventions ponctuelles non répétées, comme par exemple :

- Accrochage d'un tableau ;
- Remplacement de joints sur des matériaux contenant de l'amiante ;



- Travaux réalisés à proximité d'un matériau contenant de l'amiante en bon état, comme par exemple des interventions légères dans des boîtiers électriques, sur des gaines ou des circuits situés sous un flocage sans action directe sur celui-ci, de remplacement d'une vanne sur une canalisation calorifugée à l'amiante.

L'émission de poussières peut être limitée par humidification locale des matériaux contenant de l'amiante (en tenant compte du risque électrique) et/ou en utilisant de préférence des outils manuels ou des outils à vitesse lente.

Le port d'équipements adaptés de protection respiratoire est recommandé. Le port d'une combinaison jetable permet d'éviter la propagation de fibres d'amiante en dehors de la zone de travail. Les combinaisons doivent être jetées après chaque utilisation.

De plus, il convient de disposer d'un sac à déchets à proximité immédiate de la zone de travail et d'une éponge ou d'un chiffon humide de nettoyage.

Des informations sur le choix des équipements de protection sont disponibles sur le site internet amiante de l'INRS à l'adresse suivante : www.amiante.inrs.fr.

GESTION DES DÉCHETS CONTENANT DE L'AMIANTE

Entreposage des déchets sur le site de désamiantage

Les déchets de toute nature susceptibles de libérer des fibres d'amiante doivent être conditionnés en sacs étanches et étiquetés avant leur sortie de la zone de confinement.

Seuls les déchets où l'amiante est fortement lié (les dalles de sol ou amiante lié à des matériaux inertes par exemple) peuvent être entreposés temporairement sur le chantier, sur une aire d'entreposage couverte permettant de prévenir les risques de rupture d'intégrité de leur conditionnement. L'accès à l'aire d'entreposage est interdit aux personnes autres que le personnel de l'entreprise de travaux.

Les autres déchets contenant de l'amiante sont évacués vers les installations de traitement des déchets dès leur sortie de la zone de confinement. Ces déchets sont conditionnés en doubles sacs étanches scellés.

Gestion des déchets liés aux matériaux et produits qui contiennent de l'amiante

Lors de travaux conduisant à un désamiantage de tout ou partie de l'immeuble, la personne pour laquelle les travaux sont réalisés, c'est-à-dire les maîtres d'ouvrage, en règle générale les propriétaires, ont la responsabilité de la bonne gestion des déchets produits, conformément aux dispositions de l'article L.541-2 du code de l'environnement. Ils doivent être considérés comme producteurs des déchets.

Les déchets contenant de l'amiante lié à des matériaux inertes peuvent être éliminés dans des installations de stockage de déchets non dangereux si ces installations disposent d'un casier de stockage dédié à ce type de déchets. Les déchets ne peuvent être reçus que s'ils sont conditionnés en sacs étanches, type grands récipients pour vrac (GRV) et étiquetés.

Les déchets à fort risque de libération de fibres d'amiante (comme les flocages, calorifugeages et cartons d'amiante) et les matériaux qui ont perdus leur intégrité doivent être éliminés dans une installation de stockage pour déchets dangereux ou être vitrifiés.

Dans les deux cas, le producteur des déchets remplit un bordereau de suivi des déchets d'amiante (BSDA, CERFA n° 11861*02). Le formulaire CERFA est téléchargeable sur le site du ministère chargé de l'environnement. Le propriétaire recevra l'original du bordereau rempli par les autres intervenants (entreprise de travaux, transporteur, exploitant de l'installation de stockage ou du site de vitrification).

Dans tous les cas, le producteur des déchets devra avoir préalablement obtenu un certificat d'acceptation préalable lui garantissant l'effectivité d'un débouché de gestion des déchets.

Gestion des déchets liés au fonctionnement chantier

Les déchets liés au fonctionnement d'un chantier (équipements de protection, matériel, filtres, bâches, etc.) sont de la responsabilité de l'entreprise qui réalise les travaux. Lorsqu'ils sont susceptibles d'être contaminés par de l'amiante, ces déchets doivent être gérés dans les mêmes conditions que celles décrites pour les déchets à fort risque de libération de fibres d'amiante.

Installations d'élimination des déchets d'amiante

Les informations relatives aux installations d'élimination des déchets d'amiante peuvent être obtenues auprès :

- Du conseil général (ou conseil régional en Ile-de-France) au regard de ses compétences de planification sur les déchets dangereux ;
- De la préfecture ou de la Direction Régionale de l'Environnement, de l'Aménagement et du Logement (Direction régionale et Interdépartementale de l'environnement et de l'énergie en Ile-de-France) ;
- De la Mairie ;
- Ou sur la base de données « déchets » gérée par l'Agence de l'Environnement et de la Maîtrise de l'Energie, directement accessible sur Internet à l'adresse suivante : www.sinoe.org.



Plans et croquis

■ Planche 1/1 : Local d'activité - Rez de chaussée







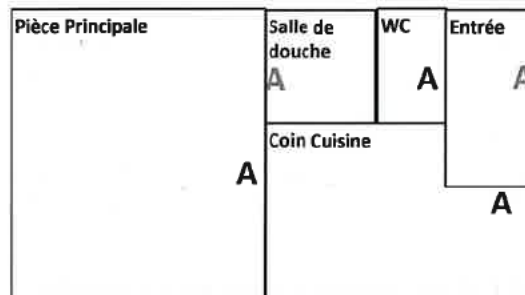
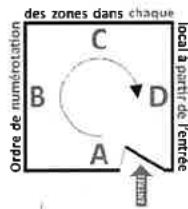
Légende					
	Zone amiantée		Zone non amiantée		Zone incertaine, en attente de résultats d'analyse
	Local non visité		Investigation approfondie à réaliser		Emplacement du prélèvement (P) ou du sondage (D ou ZPSO)



PLANCHE DE REPERAGE USUEL			<i>Adresse de l'immeuble :</i> 19 BIS RUE JULIETTE ADAM 91190 GIF SUR YVETTE	
<i>N° dossier :</i> 2023-06-022 #A				
<i>N° planche :</i> 1/1	<i>Version :</i> 1	<i>Type :</i> Croquis		
<i>Origine du plan :</i> Cabinet de diagnostic			<i>Bâtiment – Niveau :</i> Local d activité - Rez de chaussée	



MATÉRIAUX ET PRODUITS AMIANTÉS

Programme de repérage

Il s'agit de la liste réglementaire de matériaux et produits devant être inspectés. Il ne s'agit pas des matériaux et produits effectivement repérés. Si de tels composants amiantés ont été repérés, ils figurent à la rubrique « Identification des matériaux et produits contenant de l'amiante » de la fiche récapitulative, au début du dossier.

ANNEXE 13-9 DU CODE DE LA SANTÉ PUBLIQUE : LISTE A

Composant à sonder ou à vérifier
Flocages
Calorifugeages
Faux plafonds

ANNEXE 13-9 DU CODE DE LA SANTÉ PUBLIQUE : LISTE B

Composant de la construction	Partie du composant
1. Parois verticales intérieures	
Murs et cloisons « en dur » et poteaux (périphériques et intérieurs)	Enduits projetés, revêtements durs (plaques menuiserie, amiante-ciment) et entourages de poteaux (carton, amiante-ciment, matériau sandwich, carton + plâtre), coffrage perdu
Cloisons (légères et préfabriquées), gaines et coffres	Enduits projetés, panneaux de cloisons
2. Planchers et plafonds	
Plafonds, poutres et charpentes, gaines et coffres	Enduits projetés, panneaux collés ou vissés
Planchers	Dalles de sol
3. Conduits, canalisations et équipements intérieurs	
Conduits de fluides (air, eau, autres fluides...)	Conduits, enveloppes de calorifuges
Clapets/volets coupe-feu	Clapets, volets, rebouchage
Portes coupe-feu	Joints (tresses, bandes)
Vide-ordures	Conduits
4. Éléments extérieurs	
Toitures	Plaques, ardoises, accessoires de couverture (composites, fibres-ciment), bardeaux bitumineux
Bardages et façades légères	Plaques, ardoises, panneaux (composites, fibres-ciment)
Conduits en toiture et façade	Conduits en amiante-ciment : eaux pluviales, eaux usées, conduits de fumée

AUTRES MATÉRIAUX ET PRODUITS

Le programme de repérage du DTA se limite aux matériaux et produits des Listes A et B de l'Annexe 13-9 du Code de la Santé Publique. Cependant, en cas de repérage d'autres matériaux et produits amiantés (notamment avant travaux), il est fortement recommandé de les reporter dans le DTA.

État de conservation des matériaux et produits

MATÉRIAUX ET PRODUITS DE LA LISTE A

Il s'agit des flocages, des calorifugeages et des faux plafonds.

Critères utilisés dans les grilles d'évaluation

En cas de présence de flocages ou de calorifugeages ou de faux plafonds contenant de l'amiante, les propriétaires doivent faire évaluer leur état de conservation par un opérateur de repérage certifié, au moyen de grilles d'évaluation définies par arrêté ministériel (article R1334-20 du Code de la Santé Publique, arrêté du 12/12/2012).

Ces grilles d'évaluation tiennent compte notamment de l'accessibilité du matériau, de son degré de dégradation, de son exposition à des chocs et vibrations ainsi que de l'existence de mouvements d'air dans le local.

Obligations réglementaires

En fonction du résultat de l'évaluation (1,2 ou 3), les obligations réglementaires diffèrent (articles R1334-20 et R1334-27 à R1334-29-3 du Code de la Santé Publique) :

■ 1 : Les matériaux ou produits ne sont pas dégradés

Le propriétaire doit faire procéder à une **évaluation périodique** de l'état de conservation de ces matériaux, dans un délai maximal de trois ans à compter de la date de remise du rapport de repérage ou des résultats de la dernière évaluation de l'état de conservation ou à l'occasion de toute modification substantielle de l'ouvrage ou de son usage.

■ 2 : Les matériaux ou produits commencent ou vont commencer à se dégrader

Le propriétaire doit faire procéder à des **mesures d'empoussièremment** dans l'air, dans un délai de trois mois à compter de la date de remise du rapport de repérage ou des résultats de la dernière évaluation de l'état de conservation.

■ 3 : Les matériaux ou produits sont en mauvais état ou en passe de l'être

Le propriétaire doit faire procéder à des **travaux de confinement ou de retrait** de ces matériaux, achevés dans un délai de trente-six mois à compter de la date de remise du rapport de repérage ou des résultats des mesures d'empoussièremment ou de la dernière évaluation de l'état de conservation.

En cas de mesures d'empoussièremment

Si le niveau d'empoussièremment est **inférieur ou égal à 5 fibres/litre**, le propriétaire fait procéder à l'**évaluation périodique** de l'état de conservation des matériaux et produits de la liste A contenant de l'amiante, dans un délai maximal de trois ans à compter de la date de remise des résultats des mesures d'empoussièremment ou à l'occasion de toute modification substantielle de l'ouvrage ou de son usage.

Si le niveau d'empoussièremment est **supérieur à 5 fibres/litre**, le propriétaire doit faire procéder à des **travaux de confinement ou de retrait** de l'amiante, qui doivent être achevés dans un délai de trente-six mois à compter de la date de remise des résultats des mesures d'empoussièremment.

En cas de travaux de confinement ou de retrait

Pendant la période précédant les travaux, des **mesures conservatoires** appropriées doivent être mises en œuvre afin de réduire l'exposition des occupants et de la maintenir au niveau le plus bas possible, et dans tous les cas à un niveau d'empoussièremment inférieur à 5 fibres/litre. Les mesures conservatoires ne doivent conduire à aucune sollicitation des matériaux et produits concernés par les travaux.

Le propriétaire informe le préfet du département du lieu d'implantation de l'immeuble concerné, dans un délai de deux mois à compter de la date à laquelle sont remis le rapport de repérage ou les résultats des mesures d'empoussièremment ou de la dernière évaluation de l'état de conservation, des mesures conservatoires mises en œuvre, et, dans un délai de douze mois, des travaux à réaliser et de l'échéancier proposé.

À l'issue des travaux de confinement ou de retrait et avant toute restitution des locaux traités, le propriétaire doit faire procéder à un **examen visuel** de l'état des surfaces traitées par un opérateur de repérage certifié, ainsi qu'à une **mesure d'empoussièremment** dans l'air (qui doit être inférieur ou égal à 5 fibres/litre) après démantèlement du dispositif de confinement. Si les travaux ne conduisent pas au retrait total des matériaux et produits de la Liste A contenant de l'amiante, le propriétaire doit faire procéder à une **évaluation périodique** de l'état de conservation de ces matériaux et produits résiduels, dans un délai maximal de trois ans à compter de la date de remise des résultats du contrôle ou à l'occasion de toute modification substantielle de l'ouvrage ou de son usage.

MATÉRIAUX ET PRODUITS DE LA LISTE B

Il s'agit des matériaux et produits autres que les flocages, les calorifugeages et les faux plafonds.

Critères utilisés dans la grille d'évaluation

En cas de présence de matériaux ou produits de la liste B contenant de l'amiante (MPCA), les propriétaires doivent faire évaluer leur état de conservation par un opérateur de repérage certifié, au moyen d'une grille d'évaluation définie par arrêté ministériel (article R1334-21 du Code de la Santé Publique, arrêté du 12/12/2012).

L'évaluation du risque de dégradation lié à l'environnement du matériau ou produit prend en compte : les agressions physiques intrinsèques au local ou zone (ventilation, humidité, etc...) selon que le risque est probable ou avéré ; la sollicitation des matériaux et produits liée à l'usage des locaux, selon qu'elle est exceptionnelle/faible ou quotidienne/forte. Elle ne prend pas en compte certains facteurs fluctuants d'aggravation de la dégradation des produits et matériaux, comme la fréquence d'occupation du local, la présence d'animaux nuisibles, un défaut d'entretien des équipements, etc...

Recommandations réglementaires

En fonction du résultat de l'évaluation de l'état de conservation et du risque de dégradation des produits et matériaux contenant de l'amiante, le rapport de repérage émet des recommandations de gestion adaptées aux besoins de protection des personnes (arrêté du 12/12/2012) :



■ EP : Évaluation périodique

Le type de matériau ou produit, la nature et l'étendue des dégradations qu'il présente et l'évaluation du risque de dégradation ne conduisent pas à conclure à la nécessité d'une action de protection immédiate sur le matériau ou produit.

Cette évaluation périodique consiste à :

- Contrôler périodiquement que l'état de dégradation des matériaux et produits concernés ne s'aggrave pas, et, le cas échéant, que leur protection demeure en bon état de conservation ;
- Rechercher, le cas échéant, les causes de dégradation et prendre les mesures appropriées pour les supprimer.

Nous préconisons une périodicité de 3 ans, comme pour les MPCA de la liste A.

■ AC1 : Action corrective de 1^{er} niveau

Le type de matériau ou produit, la nature et l'étendue des dégradations et l'évaluation du risque de dégradation conduisent à conclure à la nécessité d'une action de remise en état limitée au remplacement, au recouvrement ou à la protection des seuls éléments dégradés. Il est rappelé l'obligation de faire appel à une entreprise certifiée pour le retrait ou le confinement.

Cette action corrective consiste à :

- Rechercher les causes de la dégradation et définir les mesures correctives appropriées pour les supprimer ;
- Procéder à la mise en œuvre de ces mesures correctives afin d'éviter toute nouvelle dégradation et, dans l'attente, prendre les mesures de protection appropriées afin de limiter le risque de dispersion des fibres d'amiante ;
- Veiller à ce que les modifications apportées ne soient pas de nature à aggraver l'état des autres matériaux et produits contenant de l'amiante restant accessibles dans la même zone ;
- Contrôler périodiquement que les autres matériaux et produits restant accessibles, ainsi que, le cas échéant, leur protection, demeurent en bon état de conservation.

■ AC2 : Action corrective de 2nd niveau

Le type de matériau ou produit, la nature et l'étendue des dégradations et l'évaluation du risque de dégradation conduisent à conclure à la nécessité d'une action concernant l'ensemble d'une zone, de telle sorte que le matériau ou produit ne soit plus soumis à aucune agression ni dégradation.

Cette action corrective consiste à :

- Prendre, tant que les mesures de protection ou de retrait n'ont pas été mises en place, les mesures conservatoires appropriées pour limiter le risque de dégradation, et la dispersion des fibres d'amiante ; cela peut consister à adapter voire condamner l'usage des locaux concernés afin d'éviter toute exposition et toute dégradation du matériau ou produit contenant de l'amiante ; durant les mesures conservatoires, et afin de vérifier que celles-ci sont adaptées, une mesure d'empoussièrement est réalisée, conformément aux dispositions du Code de la Santé Publique ;
- Procéder à une analyse de risque complémentaire, afin de définir les mesures de protection ou de retrait les plus adaptées, prenant en compte l'intégralité des matériaux et produits contenant de l'amiante dans la zone concernée ;
- Mettre en œuvre les mesures de protection ou de retrait définies par l'analyse de risque ;
- Contrôler périodiquement que les autres matériaux et produits restant accessibles, ainsi que leur protection, demeurent en bon état de conservation.

En cas de travaux de confinement ou de retrait

Lorsque des travaux de confinement ou de retrait de matériaux ou produits de la liste B contenant de l'amiante sont effectués à l'intérieur de bâtiments occupés ou fréquentés, le propriétaire doit faire procéder à un **examen visuel** de l'état des surfaces traitées par un opérateur de repérage certifié, ainsi qu'à une **mesure d'empoussièrement** dans l'air (qui doit être inférieur ou égal à 5 fibres/litre) après démantèlement du dispositif de confinement (article R1334-29-3 du Code de la Santé Publique).

AUTRES MATÉRIAUX ET PRODUITS

L'évaluation de l'état de conservation des autres matériaux et produits n'est pas prévu par la réglementation.



Extraits réglementaires

ARTICLE R1334-14 DU CODE DE LA SANTÉ PUBLIQUE

I. – Les articles de la présente section s'appliquent, sauf disposition contraire, aux immeubles bâtis dont le permis de construire a été délivré avant le 1er juillet 1997, qu'ils appartiennent à des personnes privées ou publiques. [...]

ARTICLE R1334-17 DU CODE DE LA SANTÉ PUBLIQUE

Les propriétaires des parties communes d'immeubles collectifs d'habitation y font réaliser un repérage des matériaux et produits des listes A et B contenant de l'amiante.

ARTICLE R1334-18 DU CODE DE LA SANTÉ PUBLIQUE

Les propriétaires des immeubles bâtis autres que ceux mentionnés aux articles R1334-15 à R1334-17 y font réaliser un repérage des matériaux et produits des listes A et B contenant de l'amiante.

ARTICLE R1334-29-5 DU CODE DE LA SANTÉ PUBLIQUE

I. – Les propriétaires mentionnés aux articles R1334-17 et R1334-18 constituent et conservent un dossier intitulé « dossier technique amiante » comprenant les informations et documents suivants :

- 1° Les rapports de repérage des matériaux et produits des listes A et B contenant de l'amiante ;
- 2° Le cas échéant, la date, la nature, la localisation et les résultats des évaluations périodiques de l'état de conservation, des mesures d'empoussièrément, des travaux de retrait ou de confinement de matériaux et produits contenant de l'amiante et des mesures conservatoires mises en œuvre ;
- 3° Les recommandations générales de sécurité à l'égard de ces matériaux et produits, notamment procédures d'intervention, y compris les procédures de gestion et d'élimination des déchets ;
- 4° Une fiche récapitulative.

Le « dossier technique amiante » est tenu à jour par le propriétaire et intègre les éléments relatifs aux matériaux et produits contenant de l'amiante découverts à l'occasion de travaux ou d'opérations d'entretien.

Un arrêté conjoint des ministres chargés de la construction, de la santé et du travail précise les modalités d'application du présent article et définit le contenu de la fiche récapitulative et les recommandations générales de sécurité mentionnés aux 3° et 4° du présent I.

II. – Le « dossier technique amiante » mentionné au I est :

- 1° Tenu par le propriétaire à la disposition des occupants de l'immeuble bâti concerné, des employeurs, des représentants du personnel et des médecins du travail lorsque l'immeuble comporte des locaux de travail. Ces personnes sont informées des modalités de consultation du dossier ;
- 2° Communiqué par le propriétaire aux personnes et instances suivantes, sur leur demande et dans le cadre de leurs attributions respectives :
 - a) Agents ou services mentionnés au premier alinéa de l'article L1312-1, aux articles L1421-1 et L1435-7 et au deuxième alinéa de l'article L1422-1 ;
 - b) Inspecteurs et contrôleurs du travail ;
 - c) Inspecteurs d'hygiène et sécurité ;
 - d) Agents du service de prévention des organismes de sécurité sociale et de l'organisme professionnel de prévention du bâtiment et des travaux publics ;
 - e) Agents du ministère chargé de la construction mentionnés à l'article L151-1 du code de la construction et de l'habitation ;
 - f) Inspecteurs de la jeunesse et des sports ;
 - g) Personnes chargées de l'inspection des installations classées et des installations nucléaires de base mentionnées à l'article L514-5 du code de l'environnement ;
 - h) Commission consultative départementale de sécurité et d'accessibilité ;
 - i) Toute personne physique ou morale appelée à effectuer des travaux dans l'immeuble bâti.

Le propriétaire conserve une attestation écrite de la communication du dossier à ces personnes.

III. – La fiche récapitulative du « dossier technique amiante » est communiquée par le propriétaire dans un délai d'un mois après sa constitution ou sa mise à jour aux occupants de l'immeuble bâti et, si cet immeuble comporte des locaux de travail, aux employeurs.





CABINET AGENDA SBV. EXPERTISES

10 CHEMIN DE TREMAINVILLE
77760 LARCHANT

Tél : 01 60 55 09 39

cabinet.verdier@orange.fr

Mme RACHEL BRIGHINA

Dossier N° 2023-06-022 #D

Diagnostic de performance énergétique (DPE)

Bâtiment à usage principal autre que d'habitation (6.3.a)

DÉSIGNATION DE L'IMMEUBLE

Adresse : **19 BIS RUE JULIETTE ADAM**

91190 GIF SUR YVETTE

Référence cadastrale : **CK / 6**

Lot(s) de copropriété : **27** N° étage : **RDC**

Nature de l'immeuble : **Local d'activité**

Étendue de la prestation : **Parties Privatives**

Destination des locaux : **Bureaux**

Année de construction : **< 1997**



DÉSIGNATION DU PROPRIÉTAIRE

Propriétaire :

Donneur d'ordre (sur déclaration de l'intéressé) :

- Propriétaire de l'immeuble
 Autre, le cas échéant (préciser) :

DÉSIGNATION DE L'OPÉRATEUR DE DIAGNOSTIC

Opérateur de diagnostic : **Bruno VERDIER**
Certification n°C0095 délivrée le 25/02/2022 pour 7 ans par LCC Qualixpert (17 rue Borrel 81100 CASTRES) Avec mention :

Cabinet de diagnostics : **CABINET AGENDA SBV. EXPERTISES**
10 CHEMIN DE TREMAINVILLE – 77760 LARCHANT
N° SIRET : **498 803 923 00032**

Compagnie d'assurance : **AXA** N° de police : **10755853504** Validité : **01/01/2023 au 31/12/2023**

Le présent rapport est établi par une personne dont les compétences sont certifiées par l'organisme certificateur mentionné sous le nom de l'opérateur de repérage concerné.

Le présent rapport ne peut être reproduit que dans son intégralité (annexes comprises), et avec l'accord écrit de son signataire.



www.agendadiagnostics.fr

Chaque cabinet est juridiquement et financièrement indépendant.
SARL au capital de 5.000 € - SIRET : 498 803 923 00032 - APE : 7120B





RÉALISATION DE LA MISSION

N° de dossier :	2023-06-022 #D
Ordre de mission du :	14/06/2023 L'attestation requise par l'article R271-3 du CCH, reproduite en annexe, a été transmise au donneur d'ordre préalablement à la conclusion du contrat de prestation de service.
Accompagnateur(s) :	C.D.JUSTITIA MAITRES ERIC MARTINEZ- MANON LONGUEVILLE (Huissier), MME RACHEL BRIGHINA (Propriétaire)
Document(s) fourni(s) :	Aucun
Moyens mis à disposition :	Aucun
Commentaires :	Néant

CADRE RÉGLEMENTAIRE

- Article L126-23 du Code de la Construction et de l'Habitation : Informations et diagnostics divers
- Articles L126-26, L126-26-1, L126-28, L126-29, L126-32, L126-33, R126-15 à R126-17, D126-19 et R126-29 du Code de la Construction et de l'Habitation : Diagnostic de performance énergétique
- Articles R126-21 à R126-25 du Code de la Construction et de l'Habitation : Mention des informations dans les annonces immobilières
- Articles R126-26 et R126-27 du Code de la Construction et de l'Habitation : Transmission et exploitation des diagnostics de performance énergétique
- Articles L271-4 à L271-6 et R271-1 à D271-5 du Code de la Construction et de l'Habitation : Dossier de diagnostic technique
- Arrêté du 15 septembre 2006 modifié relatif au diagnostic de performance énergétique pour les bâtiments ou parties de bâtiment autres que d'habitation existants proposés à la vente en France métropolitaine

Nota : Sauf indication contraire, l'ensemble des références légales, réglementaires et normatives s'entendent de la version des textes en vigueur au jour de la réalisation du diagnostic.

LIMITES DU DOMAINE D'APPLICATION DU DIAGNOSTIC

Le diagnostic de performance énergétique d'un bâtiment ou d'une partie de bâtiment est un document qui rend compte, pour ceux à usage principal d'habitation construits avant le 1^{er} janvier 1948, pour les appartements avec chauffage ou ECS collectif sans comptage individuel, ainsi que pour ceux à usage principal autre que d'habitation, de la quantité d'énergie effectivement consommée, et fournit une classification en fonction de valeurs de référence afin que les consommateurs puissent comparer et évaluer sa performance énergétique. Il est accompagné de recommandations destinées à améliorer cette performance.

En cas de vente de tout ou partie d'un immeuble bâti, le propriétaire doit tenir le diagnostic de performance énergétique à la disposition de tout candidat acquéreur. L'acquéreur ne peut se prévaloir à l'encontre du propriétaire des informations contenues dans le diagnostic de performance énergétique qui n'a qu'une valeur informative. D'autre part, le classement du bien au regard de sa performance énergétique doit être mentionné dans les annonces relatives à la vente.





DIAGNOSTIC DE PERFORMANCE ÉNERGÉTIQUE

Une information au service de la lutte contre l'effet de serre
(6.3.a) Bureaux, services administratifs, enseignement

N° ADEME : 2391T1982959V

Valable jusqu'au : 14/06/2033

Le cas échéant, nature de l'ERP : Autres Tertiaires non ERP

Année de construction : 1989 - 2000

Date de visite : 14/06/2023

Date d'édition : 15/06/2023

Diagnostiqueur : Bruno VERDIER -01

60 55 09 39 – CABINET AGENDA

SBV. EXPERTISES 10 CHEMIN DE

TREMAINVILLE 77760 LARCHANT

Signature :

Adresse : 19 BIS RUE JULIETTE ADAM – 91190 GIF SUR YVETTE

 Bâtiment entier Partie de bâtiment (à préciser) : Local ebn RDC

 S_{th} : 31 m²
Propriétaire :

Nom : Mme RACHEL BRIGHINA

Adresse : –

Gestionnaire (s'il y a lieu) :

Nom :

Adresse :

Consommations annuelles d'énergie

Période de relevés de consommations considérée :

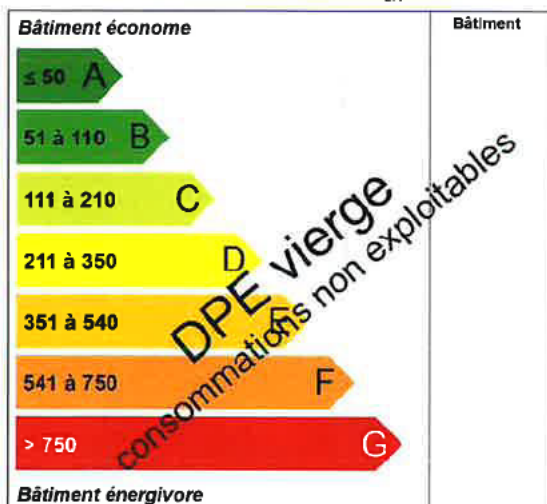
USAGES	Consommations en énergies finales	Consommations en énergie primaire	Frais annuels d'énergie
	Détail par usage en kWh _{EF}	Détail par usage en kWh _{EP}	
Éclairage	kWh _{EF}	kWh _{EP}	€ TTC
Bureautique	kWh _{EF}	kWh _{EP}	€ TTC
Chauffage	kWh _{EF}	kWh _{EP}	€ TTC
Eau chaude sanitaire	kWh _{EF}	kWh _{EP}	€ TTC
Refroidissement	kWh _{EF}	kWh _{EP}	€ TTC
Ascenseur(s)	kWh _{EF}	kWh _{EP}	€ TTC
Autres usages	kWh _{EF}	kWh _{EP}	€ TTC
Prod. élec. à demeure	kWh _{EF}	kWh _{EP}	€ TTC
Abonnements			€ TTC
TOTAL		kWh _{EP}	€ TTC

RELEVÉS DE CONSOMMATION NON DISPONIBLES OU NON EXPLOITABLES

Consommations énergétiques

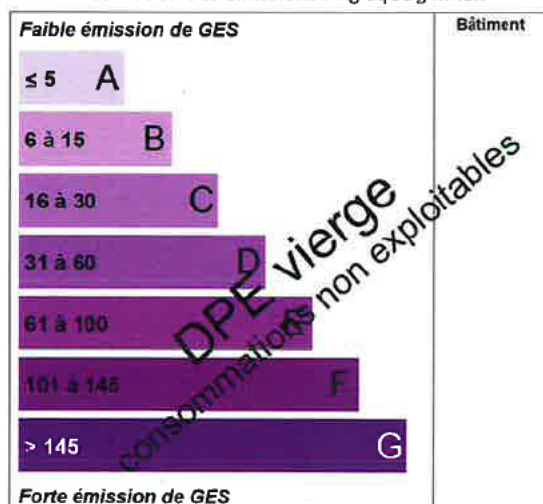
(en énergie primaire)

pour le chauffage, la production d'eau chaude sanitaire, le refroidissement, l'éclairage et les autres usages, déduction faite de la production d'électricité à demeure

 Consommation estimée : kWh_{EP}/m².an


Émissions de gaz à effet de serre (GES)

pour le chauffage, la production d'eau chaude sanitaire, le refroidissement, l'éclairage et les autres usages

 Estimation des émissions : kg éqCO₂/m².an


DIAGNOSTIC DE PERFORMANCE ÉNERGÉTIQUE (6.3.a)

Descriptif du bâtiment (ou de la partie de bâtiment) et de ses équipements

Bâtiment	Chauffage et refroidissement	ECS, éclairage, ventilation
Murs : - Inconnu (à structure lourde) avec un doublage rapporté donnant sur l'extérieur - Inconnu (à structure lourde) donnant sur des circulations sans ouverture directe sur l'extérieur	Système de chauffage : - Panneau rayonnant électrique NFC, NF** et NF*** avec programmateur pièce par pièce (système individuel)	Système de production d'ECS : - Ballon électrique à accumulation horizontal, contenance ballon 100 L
Toiture : Néant.	Système de refroidissement : Néant.	Système d'éclairage : Néant.
Menuiseries ou parois vitrées : - Fenêtres battantes PVC double vitrage avec lame d'air 16 mm et volets roulants pvc - Porte(s) bois opaque pleine		Système de ventilation : - VMC SF Hygro A avant 2001
Plancher bas : - Dalle béton donnant sur un terre-plein	Rapport d'entretien ou d'inspection des chaudières joint : Non	
Nombre d'occupants : NC	Autres équipements consommant de l'énergie : Néant.	
Énergies renouvelables Type d'équipements présents utilisant des énergies renouvelables : Néant.	Quantité d'énergie d'origine renouvelable :	0 kWh_{EP}/m².an

Pourquoi un diagnostic

- Pour informer le futur locataire ou acheteur.
- Pour comparer différents locaux entre eux.
- Pour inciter à effectuer des travaux d'économie d'énergie et contribuer à la réduction des émissions de gaz à effet de serre.

Factures et performance énergétique

La consommation est estimée sur la base de factures d'énergie et des relevés de compteurs d'énergie. La consommation ci-dessus traduit un niveau de consommation constaté. Ces niveaux de consommation peuvent varier de manière importante suivant la qualité du bâtiment, les équipements installés et le mode de gestion et d'utilisation adoptés sur la période de mesure.

Énergie finale et énergie primaire

L'énergie finale est l'énergie utilisée dans le bâtiment (gaz, électricité, fioul domestique, bois, etc.). Pour en disposer, il aura fallu les extraire, les distribuer, les stocker, les produire, et donc dépenser plus d'énergie que celle utilisée en bout de course.

L'énergie primaire est le total de toutes ces énergies consommées.

Constitution de l'étiquette énergie

La consommation d'énergie indiquée sur l'étiquette énergie est le résultat de la conversion en énergie primaire des consommations d'énergie du bien.

Énergies renouvelables

Elles figurent sur cette page de manière séparée. Seules sont estimées les quantités d'énergie renouvelable produites par les équipements installés à demeure (sur le bâtiment ou à proximité immédiate).

Commentaires





DIAGNOSTIC DE PERFORMANCE ÉNERGÉTIQUE (6.3.a)

Conseils pour un bon usage

La gestion des intermittences constitue un enjeu capital dans ce bâtiment : les principaux conseils portent sur la gestion des interruptions ou des ralentis des systèmes pour tous les usages (chauffage, ventilation, climatisation, éclairage ou autres).

Gestionnaire énergie

- Mettre en place une planification énergétique adaptée à l'établissement.

Chauffage

- Vérifier la programmation hebdomadaire jour/nuit et celle du week-end.
- Vérifier la température intérieure de consigne en période d'occupation et en période d'inoccupation.
- Réguler les pompes de circulation de chauffage : asservissement à la régulation du chauffage, arrêt en dehors des relances.

Ventilation

- Si le bâtiment possède une ventilation mécanique, la programmer de manière à l'arrêter ou la ralentir en période d'inoccupation.

Eau chaude sanitaire

- Arrêter les chauffe-eaux pendant les périodes d'inoccupation.
- Changer la robinetterie traditionnelle au profit de mitigeurs.

Confort d'été

- Installer des occultations mobiles sur les fenêtres ou les parois vitrées s'il n'en existe pas.

Éclairage

- Profiter au maximum de l'éclairage naturel. Éviter d'installer les salles de réunion en second jour ou dans des locaux sans fenêtre.
- Remplacer les lampes à incandescence par des lampes basse consommation
- Installer des minuteurs et/ou des détecteurs de présence, notamment dans les circulations et dans les sanitaires.
- Optimiser le pilotage de l'éclairage avec par exemple une extinction automatique des locaux la nuit avec possibilité de relance.

Bureautique

- Opter pour la mise en veille automatique des écrans d'ordinateurs et pour le mode économie d'énergie des écrans lors d'une inactivité prolongée (extinction de l'écran et non écran de veille).

- Veiller à l'extinction totale des appareils de bureautique (imprimantes, photocopieurs) en période de non utilisation (la nuit par exemple) ; ils consomment beaucoup d'électricité en mode veille.

- Opter pour le regroupement des moyens d'impression (imprimantes centralisées par étage) ; les petites imprimantes individuelles sont très consommatrices.

Sensibilisation des occupants et du personnel

- Sensibiliser le personnel à la détection de fuites d'eau afin de les signaler rapidement.
- Veiller au nettoyage régulier des lampes et des luminaires, et à leur remplacement en cas de dysfonctionnement.
- Veiller à éteindre l'éclairage dans les pièces inoccupées, ainsi que le midi et le soir en quittant les locaux.
- Sensibiliser les utilisateurs de petit électroménager : extinction des appareils après usage (bouilloires, cafetières), dégivrage régulier des frigos, priorité aux appareils de classe A ou supérieure.
- En été, utiliser les occultations (stores, volets) pour limiter les apports solaires dans les bureaux ou les salles de classe.

Compléments



DIAGNOSTIC DE PERFORMANCE ÉNERGÉTIQUE (6.3.a)

Recommandations d'amélioration énergétique

Sont présentées dans le tableau suivant quelques mesures visant à réduire les consommations d'énergie du bâtiment ou de la partie de bâtiment.

MESURES D'AMÉLIORATION	Commentaires
Chauffages	Envisager la mise en place d'une horloge de programmation pour le système de chauffage.
Murs	Si un ravalement de façade est prévu, effectuez une isolation par l'extérieur avec des retours d'isolants au niveau des tableaux de baie quand cela est possible.

Commentaires

Pour ce type d'immeuble, la réglementation impose que le propriétaire fournisse la date de construction du bien grâce à un permis de construire ou un relevé de propriété. Cette information ne nous ayant pas été transmise, nous avons donc estimé la période de construction en fonction du mode constructif utilisé sur votre bien.

Pour ce type d'immeuble, la réglementation impose d'utiliser les consommations réelles pour déterminer les étiquettes 'énergie' et 'climat' : cette information ne nous ayant pas été fournie par le propriétaire, il n'est pas possible d'estimer les consommations. Le diagnostic se limite donc au descriptif et aux recommandations.

Référence du logiciel DPE : **LICIEL Diagnostics v4**

Les travaux sont à réaliser par un professionnel qualifié.

Pour plus d'informations :

www.developpement-durable.gouv.fr : rubrique performance énergétique

www.ademe.fr



État des risques et pollutions (ERP)



Référence : 2023-06-022
Réalisé par Bruno VERDIER
Pour le compte de CABINET AGENDA S.B.V.
EXPERTISES

Date de réalisation : 15 Juin 2023 (Valable 6 mois)
Selon les informations mises à disposition par arrêté préfectoral :
N° 2020-DDT-SE-N-328 du 19 novembre 2020.

REFERENCES DU BIEN

Adresse du bien
16 Rue Juliette Adam
91190 Gif-sur-Yvette

Référence(s) cadastrale(s):
CK0006

ERP établi selon les parcelles localisées au cadastre.

Vendeur



SYNTHESES

A ce jour, la commune est soumise à l'obligation d'information Acquéreur Locataire (IAL). Une déclaration de sinistre Indemnisé est nécessaire.

Etat des Risques et Pollutions (ERP)					
Votre commune				Votre Immeuble	
Type	Nature du risque	Etat de la procédure	Date	Concerné	Travaux
PPRn	Inondation	approuvé	26/09/2006	Non	Non
SIS ⁽¹⁾	Pollution des sols	approuvé	03/06/2015	Non	-
	Zonage de sismicité : 1 - Très faible ⁽²⁾			Non	-
	Zonage du potentiel radon : 1 - Faible ⁽³⁾			Non	-
Commune non concernée par la démarche d'étude du risque lié au recul du trait de côte					
Etat des risques approfondi (Attestation Argiles / ENSA / ERPS)			Concerné	Détails	
Zonage du retrait-gonflement des argiles			Oui	Alés Moyen	
Plan d'Exposition au Bruit ⁽⁴⁾			Non	-	
Basias, Basol, Iope			Oui	3 sites* à - de 500 mètres	

*ce chiffre ne comprend pas les sites non localisés de la commune

(1) Secteur d'information sur les Sols

(2) Zonage sismique de la France d'après l'annexe des articles R563-1 à 8 du Code de l'Environnement modifiés par les Décrets n°2010-1254 et n°2010-1255 du 22 octobre 2010 ainsi que par l'Arrêté du 22 octobre 2010 (nouvelles règles de construction parasismique - EUROCODE 8)

(3) Situation de l'immeuble au regard des zones à potentiel radon du territoire français définies à l'article R 1333-29 du code de la santé publique modifié par le Décret n°2018-434 du 4 juin 2018, délimitées par l'Arrêté interministériel du 27 juin 2018







(4) Information cartographique consultable en ligne et en ligne à l'adresse suivante : <https://www.geoportail.gouv.fr/donnees/plan-exposition-au-bruit>

Attention, les informations contenues dans le second tableau de synthèse ci-dessus sont données à titre informatif. Pour plus de détails vous pouvez commander un Etat des risques approfondi.




DIAGNOSTICS

Attention, les informations contenues dans ce tableau de synthèse sont données à titre informatif et ne sont pas détaillées dans ce document.

Etat des risques complémentaires (Géorisques)			
Risques	Concerné	Détails	
 Inondation	TRI : Territoire à Risque important d'Inondation	Non	
	AZI : Atlas des Zones Inondables	Oui	Présence d'un AZI sur la commune sans plus d'informations sur l'exposition du bien.
	PAPI : Programmes d'actions de Prévention des Inondations	Oui	Présence d'un PAPI sur la commune sans plus d'informations sur l'exposition du bien.
	Remontées de nappes	Oui	Zones potentiellement sujettes aux inondations de cave, fiabilité FORTE (dans un rayon de 500 mètres).
 Installation nucléaire	Oui	Le bien se situe dans un rayon de 10000 mètres autour d'une installation (une autre nature que centrale nucléaire).	
 Mouvement de terrain	Non		
 Pollution des sols, des eaux ou de l'air	BASOL : Sites pollués ou potentiellement pollués	Non	
	BASIAS : Sites Industriels et activités de service	Oui	Le bien se situe dans un rayon de 500 mètres d'un ou plusieurs sites identifiés.
	ICPE : Installations industrielles	Non	
 Cavités souterraines	Non		
 Canalisation TMD	Oui	Le bien se situe dans une zone tampon de 1000 mètres autour d'une canalisation.	

 Source des données : <https://www.georisques.gouv.fr/>


Etat des Risques et Pollutions

aléas naturels, miniers ou technologiques, sismicité, potentiel radon et pollution des sols

en application des articles L.125-5 à 7, R.125-26, R.563-4 et D.563-8-1 du Code de l'environnement et de l'article L.174-5 du nouveau Code minier

1. Cet état, relatif aux obligations, interdictions, servitudes et prescriptions définies vis-à-vis des risques naturels, miniers ou technologiques concernant l'immeuble, est établi sur la base des informations mises à disposition par arrêté préfectoral

n° 2020-DDT-SE-N-328 du 19/11/2020

Situation du bien immobilier (bâti ou non bâti)

Document réalisé le : 15/06/2023

2. Adresse

Parcelle(s) : CK0006
19 Rue Juliette Adam 91190 Gif-sur-Yvette

3. Situation de l'immeuble au regard de plans de prévention des risques naturels (PPRn)

L'immeuble est situé dans le périmètre d'un PPRn **prescrit** oui non
 L'immeuble est situé dans le périmètre d'un PPRn **appliqué par anticipation** oui non
 L'immeuble est situé dans le périmètre d'un PPRn **approuvé** oui non
 Les risques naturels pris en compte sont liés à : *(les risques gris ne font pas l'objet d'une procédure PPR sur la commune)*

Inondation Choc éboulement Retenue(s) de risque Sécheresse marine Avalanches
 Mouvement de terrain MVT temporaire/risque Sisme Cyclone Impacts volcaniques
 Feu de forêt Ombre

L'immeuble est concerné par des prescriptions de travaux dans le règlement du ou des PPRn **oui** **non**
 si oui, les travaux prescrits par le règlement du PPR naturel ont été réalisés **oui** **non**

4. Situation de l'immeuble au regard de plans de prévention des risques miniers (PPRm)

L'immeuble est situé dans le périmètre d'un PPRm **prescrit** oui non
 L'immeuble est situé dans le périmètre d'un PPRm **appliqué par anticipation** oui non
 L'immeuble est situé dans le périmètre d'un PPRm **approuvé** oui non
 Les risques miniers pris en compte sont liés à : *(les risques gris ne font pas l'objet d'une procédure PPR sur la commune)*

Travaux miniers Affaissement Effondrement Taldon Brûlé de gaz
 Pollution particulaire Pollution des eaux Pollution des sols Butte

L'immeuble est concerné par des prescriptions de travaux dans le règlement du ou des PPRm **oui** **non**
 si oui, les travaux prescrits par le règlement du PPR minier ont été réalisés **oui** **non**

5. Situation de l'immeuble au regard de plans de prévention des risques technologiques (PPRT)

L'immeuble est situé dans le périmètre d'un PPRT **approuvé** oui non
 L'immeuble est situé dans le périmètre d'un PPRT **prescrit** oui non
 Les risques technologiques pris en compte sont liés à : *(les risques gris ne font pas l'objet d'une procédure PPR sur la commune)*

Risque industriel Effet thermique Effet de succession Effet toxique Projection
 L'immeuble est situé en secteur d'expropriation ou de délaissement **oui** **non**
 L'immeuble est situé en zone de prescription **oui** **non**
 Si la transaction concerne un logement, les travaux prescrits ont été réalisés **oui** **non**
 Si la transaction ne concerne pas un logement, l'information sur le type de risque auquel l'immeuble est exposé ainsi que les probabilités, probabilité et cinétique, est jointe à l'acte de vente ou au contrat de location **oui** **non**

6. Situation de l'immeuble au regard du zonage réglementaire pour la prise en compte de la sismicité

en application des articles R.563-4 et D.563-8-1 du code de l'environnement et R.1233-09 du code de la ville et de la ville publique, modifiés par le Décret n°2016-434 du 4 juin 2016
 L'immeuble est situé dans une commune de sismicité : **forte** **Moyenne** **Moyenne** **faible** **Très faible**
 zone 5 zone 4 zone 3 zone 2 zone 1

7. Situation de l'immeuble au regard du zonage réglementaire pour la prise en compte du potentiel radon

en application des articles R.125-23 du code de l'environnement et R.1233-09 du code de la ville et de la ville publique, modifiés par le Décret n°2016-434 du 4 juin 2016
 L'immeuble se situe dans une Zone à Potentiel Radon : **Significatif** **Faible avec secteur de transfert** **Faible**
 zone 3 zone 2 zone 1

8. Information relative aux sinistres indemnisés par l'assurance suite à une catastrophe naturelle

L'information est mentionnée dans l'acte authentique constatant la réalisation de la vente **oui** **non**

9. Situation de l'immeuble au regard de la pollution des sols

L'immeuble est situé dans un Secteur d'Information sur les Sols (SIS) **oui** **non**
 Selon les informations mises à disposition par l'arrêté préfectoral 2019-PREF/DCPPA3/BUPPE/192 du 03/06/2019 portant création des SIS dans le département

Parties concernées

Vendeur à _____ le _____
 Acquéreur à _____ le _____

Attention ! Si s'imposent pas d'obligation ou d'interdiction réglementaire particulière, les aléas connus ou prévisibles qui peuvent être connus dans le cadre d'un document d'information préventive et concerner le bien immobilier, ne sont pas mentionnés par cet état

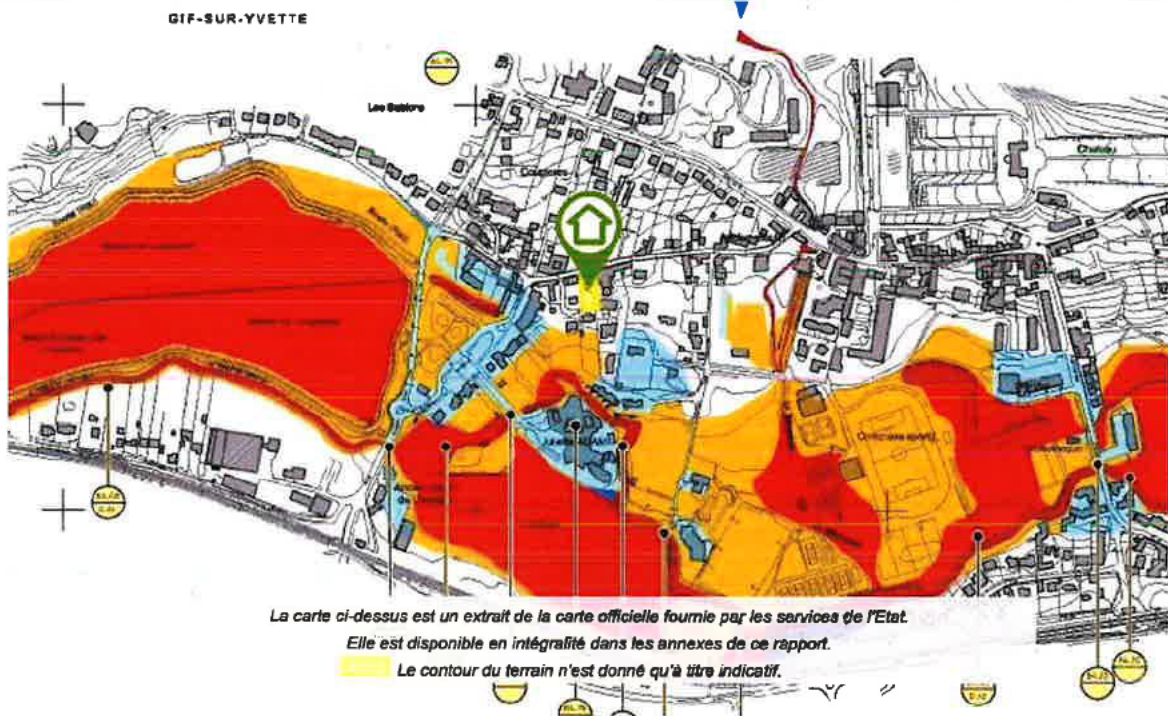


Inondation

PPRn Inondation, approuvé le 26/09/2006

Non concerné*

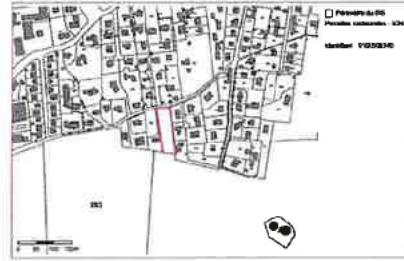
* L'immeuble n'est pas situé dans le périmètre d'une zone à risques



Cartographies ne concernant pas l'immeuble

Au regard de sa position géographique, l'immeuble n'est pas concerné par :

Le SIS Pollution des sols, approuvé le 03/06/2019





Déclaration de sinistres indemnisés

en application des articles L 125-5 et R125-26 du Code de l'environnement

Si, à votre connaissance, l'immeuble a fait l'objet d'une indemnisation suite à des dommages consécutifs à des événements ayant eu pour conséquence la publication d'un arrêté de catastrophe naturelle, cochez ci-dessous la case correspondante dans la colonne "Indemnisé".

Arrêtés CATNAT sur la commune

Risque	Début	Fin	JO	Indemnisé
Sécheresse et réhydratation - Tassements différentiels	01/07/2020	30/09/2020	09/07/2021	<input type="checkbox"/>
Sécheresse et réhydratation - Tassements différentiels	01/07/2018	31/12/2018	09/08/2019	<input type="checkbox"/>
Par une crue (débordement de cours d'eau) - Par ruissellement et coulée de boue	10/06/2018	12/06/2018	15/08/2018	<input type="checkbox"/>
Par une crue (débordement de cours d'eau) - Par ruissellement et coulée de boue	28/05/2016	05/06/2016	09/06/2016	<input type="checkbox"/>
Sécheresse et réhydratation - Tassements différentiels	01/04/2011	30/06/2011	02/08/2012	<input type="checkbox"/>
Par une crue (débordement de cours d'eau) - Par ruissellement et coulée de boue	29/04/2007	29/04/2007	14/06/2007	<input type="checkbox"/>
Sécheresse et réhydratation - Tassements différentiels	01/07/2005	30/09/2005	22/02/2008	<input type="checkbox"/>
Sécheresse et réhydratation - Tassements différentiels	01/01/2005	31/03/2005	22/02/2008	<input type="checkbox"/>
Sécheresse et réhydratation - Tassements différentiels	01/07/2003	30/09/2003	26/08/2004	<input type="checkbox"/>
Par une crue (débordement de cours d'eau) - Par ruissellement et coulée de boue	07/07/2001	07/07/2001	18/01/2002	<input type="checkbox"/>
Par une crue (débordement de cours d'eau) - Par ruissellement et coulée de boue	23/07/2000	24/07/2000	17/12/2000	<input type="checkbox"/>
Par une crue (débordement de cours d'eau) - Par ruissellement et coulée de boue	07/07/2000	07/07/2000	17/12/2000	<input type="checkbox"/>
Par une crue (débordement de cours d'eau) - Par ruissellement et coulée de boue				
Mouvement de terrain	25/12/1999	29/12/1999	30/12/1999	<input type="checkbox"/>
Par une crue (débordement de cours d'eau) - Par ruissellement et coulée de boue	30/05/1999	30/05/1999	20/10/1999	<input type="checkbox"/>
Sécheresse et réhydratation - Tassements différentiels	01/01/1996	30/06/1997	28/03/1998	<input type="checkbox"/>
Par une crue (débordement de cours d'eau) - Par ruissellement et coulée de boue	21/01/1995	23/01/1995	03/08/1995	<input type="checkbox"/>
Sécheresse et réhydratation - Tassements différentiels	01/01/1991	31/12/1995	17/04/1996	<input type="checkbox"/>
Sécheresse et réhydratation - Tassements différentiels	01/06/1989	31/12/1990	12/06/1991	<input type="checkbox"/>
Par une crue (débordement de cours d'eau) - Par ruissellement et coulée de boue	25/07/1984	25/07/1984	18/10/1984	<input type="checkbox"/>

Pour en savoir plus, chacun peut consulter en préfecture ou en mairie, le dossier départemental sur les risques majeurs, le document d'information communal sur les risques majeurs et, sur internet, le portail dédié à la prévention des risques majeurs : www.prim.net

Préfecture : Evry - Essonne
Commune : Gif-sur-Yvette

Adresse de l'immeuble :
19 Rue Juliette Adam
Parcelle(s) : CK0006
91190 Gif-sur-Yvette
France

Etabli le :

Vendeur :

Acquéreur :



Prescriptions de travaux

Aucune

Documents de référence

Aucun

Conclusions

L'Etat des Risques délivré par CABINET AGENDA S.B.V. EXPERTISES en date du 15/06/2023 fait apparaître que la commune dans laquelle se trouve le bien fait l'objet d'un arrêté préfectoral n°2020-DDT-SE-N-328 en date du 19/11/2020 en matière d'obligation d'information Acquéreur Locataire sur les Risques Naturels, Miniers et Technologiques.

Selon les informations mises à disposition dans le Dossier Communal d'Information, le BIEN n'est concerné par aucun risque réglementé.

Sommaire des annexes

> Arrêté Préfectoral n° 2020-DDT-SE-N-328 du 19 novembre 2020

> Cartographies :

- Cartographie réglementaire du PPRn Inondation, approuvé le 26/09/2006
- Cartographie réglementaire de la sismicité

A titre indicatif, ces pièces sont jointes au présent rapport.





Arrêté préfectoral n° 2020-DDT-SE-N°328 du 19 novembre 2020
relatif à l'information des acquéreurs et des locataires de biens immobiliers
sur les risques naturels prévisibles et technologiques majeurs et la pollution des sols
sur la commune de GIF-SUR-YVETTE (Essonne)

Le Préfet de l'Essonne
Chevalier de la Légion d'Honneur
Chevalier de l'Ordre National du Mérite

VU le code général des collectivités territoriales ;

VU le code de l'environnement, notamment les articles L.125-5 à L. 125-7 et R.125-23 à R.125-27 relatifs à l'information des acquéreurs et des locataires de biens immobiliers sur les risques naturels et technologiques majeurs ainsi que les articles L.563-1 et R.563-1 à D.563-8-1 relatifs à la prévention du risque sismique ; et les articles L.556-2 et R.125-41 à R.127-47 relatifs aux secteurs d'information sur les sols ;

VU le décret n° 2015-1353 du 26 octobre 2015 relatif aux secteurs d'information sur les sols prévus par l'article L.125-6 du code de l'environnement et portant diverses dispositions sur la pollution des sols et les risques miniers ;

VU le décret du 24 août 2020 portant nomination de Monsieur Eric JALON, préfet hors classe, en qualité de préfet de l'Essonne ;

VU l'arrêté préfectoral PREF/DCSIPC/SIDPC n°196 en date du 20 novembre 2006 relatif à l'information des acquéreurs et des locataires de biens immobiliers sur les risques naturels et technologiques majeurs sur la commune de Gif-sur-Yvette ;

VU l'arrêté préfectoral n° 2019-PREF/DCPPAT/BUPPE/103 du 03 juin 2019 instituant des secteurs d'information sur les sols (SIS) sur la commune de Gif-sur-Yvette ;

VU l'arrêté préfectoral n° 2020-PREF-DCPPAT-BCA-164 du 24 août 2020 portant délégation de signature à Monsieur Philippe ROGIER, ingénieur général des ponts, des eaux et des forêts, directeur départemental des territoires de l'Essonne ;

VU l'arrêté n° 2020-DDT-SG-BAJAF-231 du 28 août 2020 portant subdélégation de signature au sein de la direction départementale des territoires ;

VU l'arrêté n° 2020-DDT-SE-N° 304 du 02 novembre 2020 portant l'information des acquéreurs et des locataires de biens immobiliers sur les risques naturels prévisibles et technologiques majeurs et la pollution des sols dans le département de l'Essonne ;



CONSIDÉRANT qu'il y a lieu de mettre à jour la liste des risques et pollutions à prendre en compte sur le territoire de la commune de Gif-sur-Yvette et les documents à consulter pour l'information des acquéreurs et des locataires de biens immobiliers sur les risques et la pollution des sols ;

ARRÊTE

Article 1

La commune de Gif-sur-Yvette est :

- exposée aux risques naturels d'inondation par débordement de l'Yvette ;
- concernée par les secteurs d'information sur les sols SIS suivants :
 - n° 91SIS02556 relatif au site du Garage de l'Yvette ;
 - n° 91SIS08340 relatif au site de la Société Nouvelle du Radium (SNR) ;
 - n° 91SIS00109 relatif au site de la Société Abex Pagid (Federal Mogul).

Le dossier communal d'information sur les risques naturels et technologiques est annexé au présent arrêté.

Article 2

Les documents de référence relatifs aux risques et pollutions auxquels la commune est exposée sont :

- le plan de prévention des risques d'inondation de l'Yvette approuvé le 26 septembre 2006 par arrêté inter préfectoral n°2006-PREF.DRCL/566,
- les secteurs d'information sur les sols (SIS) sur la commune institués le 03 juin 2019 par arrêté préfectoral n° 2019-PREF/DCPPAT/BUPPE/103.

Article 3

Les éléments nécessaires aux vendeurs et aux bailleurs pour l'état des risques naturels et technologiques utile à l'information des acquéreurs et des locataires des biens immobiliers sont consignés dans un dossier communal d'information qui comprend :

- une fiche synthétique précisant la nature ainsi que l'intensité du risque auquel la commune est exposée et mentionne les documents de référence auxquels le vendeur ou bailleur peut se référer,
- un document graphique délimitant les zones exposées au risque d'inondation.

Article 4

Le dossier communal d'information et les documents de référence sont consultables aux jours et heures habituels d'ouverture des bureaux de la mairie de Gif-sur-Yvette et de la préfecture de l'Essonne.



Article 5

Ces informations sont mises à jour conformément aux dispositions des articles L.125-5 à L.125-7 du code de l'environnement.

Article 6

Le présent arrêté est notifié au maire de la commune de Gif-sur-Yvette et à la présidente de la chambre départementale des notaires.

Le présent arrêté sera affiché en mairie de Gif-sur-Yvette et publié au recueil des actes administratifs de l'État dans le département.

Le présent arrêté ainsi que ses modalités de consultation feront l'objet d'une mention dans le journal Le Parisien.

Le dossier est consultable sur le site Internet des services de l'État en l'Essonne : <http://www.essonne.gouv.fr/Politiques-publiques/Environnement-risques-naturels-et-technologiques/Transactions-immobilières-et-installations-classées/Information-Acquéreurs-Locataires>.

Article 7

Les Secteurs d'Information sur les Sols mentionnés à l'article 1 sont publiés sur le site internet : <http://www.georisques.gouv.fr>

Article 8

Le présent arrêté abroge l'arrêté préfectoral PREF/DCSIPC/SIDPC n°196 en date du 20 novembre 2006.

Article 9

Le préfet de l'Essonne, le directeur de cabinet, le sous-préfet de l'arrondissement de Palaiseau, le directeur départemental des territoires et le maire de Gif-sur-Yvette sont chargés, chacun en ce qui le concerne, de l'application du présent arrêté.

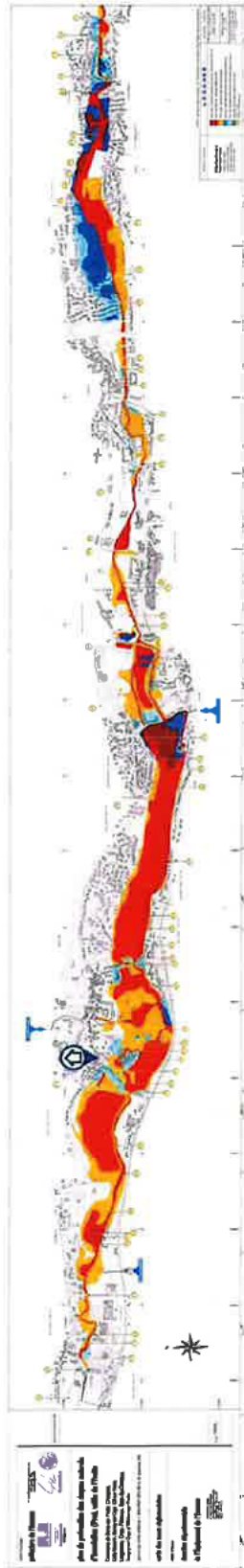
Pour le préfet, par délégation,

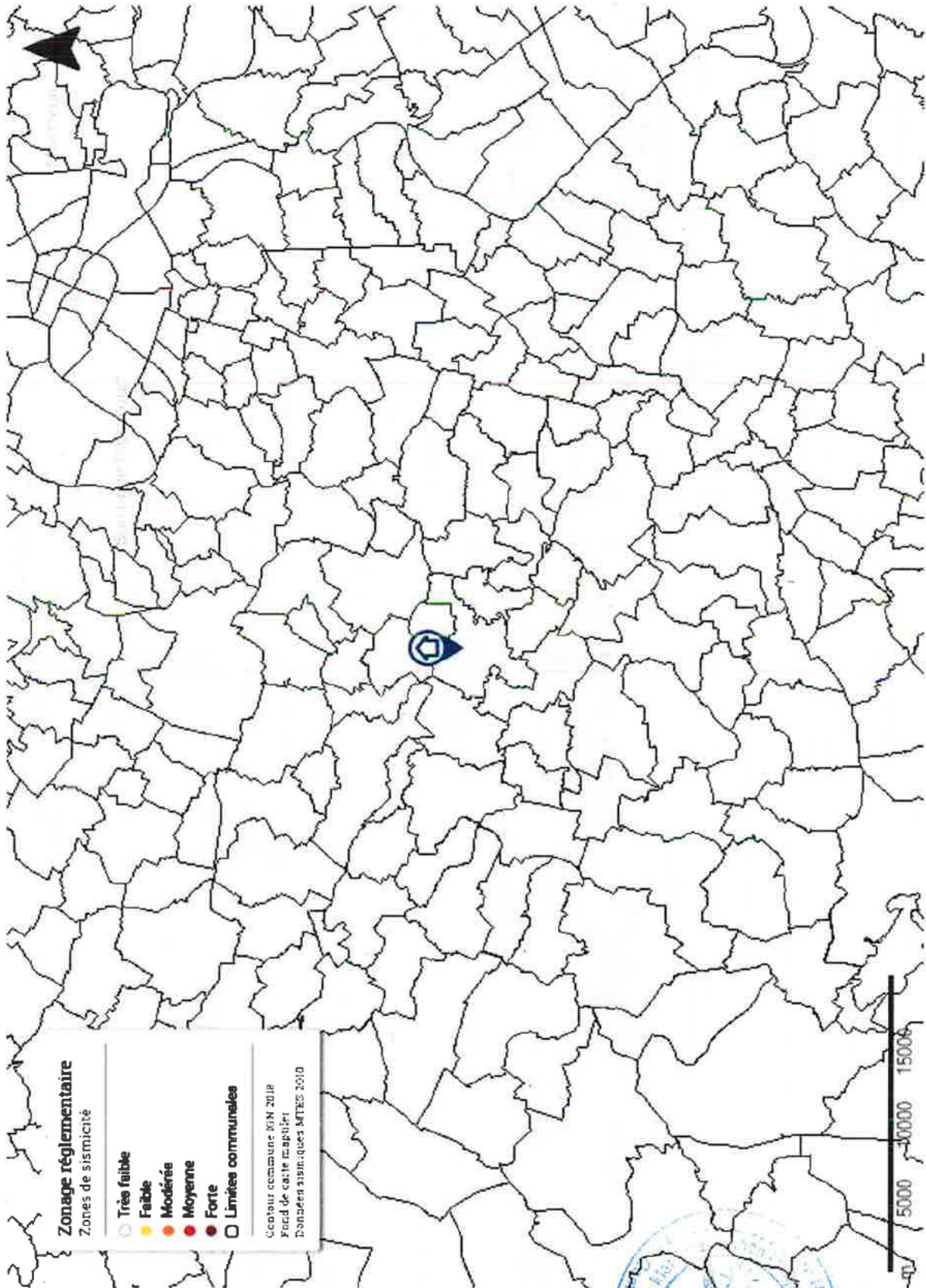
- Pour le directeur départemental des territoires
et par subdélégation

L'Adjointe au Responsable
du Service Environnement


Valérie BRILLAUD-GORA







Attestation d'assurance

RESPONSABILITE CIVILE ENTREPRISE



ATTESTATION

AXA France IARD, atteste que :
 SBV EXPERTISES
 Monsieur et Madame Bruno & Sophie VERDIER
 10 Chemin de Trémainville
 77760 LARCHANT

Bénéficiaire du contrat n° 10755853504 souscrit par AGENDA France garantissant les conséquences pécuniaires de la Responsabilité Civile pouvant lui incomber du fait de l'exercice des activités garanties par ce contrat.

Ce contrat a pour objet de :

- Satisfaire aux obligations édictées par l'ordonnance n° 2005 - 655 du 8 juin 2005 et son décret d'application n° 2006 - 1114 du 5 septembre 2006, codifié aux articles R 271- 1 à R 271- 4 et L 271- 4 à L 271-6 du Code de la construction et de l'habitation, ainsi que ses textes subséquents ;
- Garantir l'Assuré contre les conséquences pécuniaires de la responsabilité civile professionnelle qu'il peut encourir à l'égard d'autrui du fait des activités, telles que déclarées aux Dispositions Particulières, à savoir :

Sont couvertes les activités suivantes, sous réserve que les compétences de l'assuré, personne physique ou que les compétences de ses diagnostiqueurs salariés aient été certifiées par un organisme accrédité, lorsque la réglementation l'exige, et ce pour l'ensemble des diagnostics réalisés :

- Repérage listes A et B, constitution de DAPP et de DTA, évaluation périodique de l'état de conservation des matériaux et produits contenant de l'amiante, repérage liste C, repérage avant travaux immeubles bâtis, examen visuel après travaux de retrait de matériaux et produits contenant de l'amiante, dans tout type de bâtiment et plus généralement dans tout type d'ouvrage ou d'équipement de génie civil. (Amiante AVEC mention)
- Constat de risque d'exposition au plomb (CREP), parties privatives et parties communes
- Repérage de plomb avant travaux
- Etat de l'installation intérieure d'électricité, parties privatives et parties communes
- Etat de l'installation intérieure de gaz
- Diagnostic de performance énergétique (DPE) tous types de bâtiments
- Diagnostic de performance énergétique (DPE) avant et après travaux
- Réalisation des attestations de prise en compte de la réglementation thermique pour les maisons individuelles ou accolées
- Conseil et étude en rénovation énergétique sans mise en oeuvre des préconisations
- Audit énergétique réglementaire de bâtiments ne comportant qu'un seul logement
- Mesurage loi Carrez
- Mesurage surface habitable - Relevé de surfaces
- Plans et croquis à l'exclusion de toute activité de conception
- Relevé de cotes pour la réalisation de plans d'évacuation et constat visuel de présence ou non de portes coupe-feu dans les immeubles d'habitation
- Fiche de renseignement immeuble PERVAL / Bien
- Etat des lieux locatif
- Constat logement décent
- Prêt conventionné - Prêt à taux zéro - Normes d'habitabilité
- Détermination de la concentration en plomb dans l'eau des canalisations
- Installation de détecteurs de fumée
- Diagnostic télétravail
- Diagnostic de performance numérique
- Attestation d'exposition des formations argileuses au phénomène de mouvement de terrain différentiel
- Etat des nuisances sonores aériennes (ENSA)
- Etat des risques et pollutions (ERP)
- Constat sécurité piscine
- Millièmes de copropriété, tantièmes de charges
- Assainissement autonome
- Assainissement collectif

Garantie RC Professionnelle : 3 000 000 € par sinistre et par année d'assurance et par Cabinet.

La présente attestation ne peut engager l'Assureur au-delà des limites et conditions du contrat auquel elle se réfère.

Sa validité cesse pour les risques situés à l'Etranger dès lors que l'assurance de ces derniers doit être souscrite conformément à la Législation Locale auprès d'Assureurs agréés dans la nation considérée.

La présente attestation est valable pour la période du 1^{er} avril 2023 au 1^{er} janvier 2024, sous réserve du paiement de la prime et des possibilités de suspension ou de résiliation en cours d'année d'assurance pour les cas prévus par le Code des Assurances ou le contrat.

Etablie à PARIS LA DEFENSE, le 14 mars 2023, pour la Société AXA

Wolfgang Trautwein, Président
 Directeur Général de l'Assurance
 100 rue de la République - 92000 Nanterre
 France - 01 47 34 10 00
 www.axa.fr

AXA France IARD SA
 Société anonyme au capital de 214 799 030 Euros
 Siège social : 313, Terrasses de l'Arche - 92277 Nanterre Cedex 122 057 460 R.C.S. Nanterre
 Entreprise régie par le Code des Assurances - TVA Intracommunautaire n° FR 14 722 057 460
 Opérations d'assurances exonérées de TVA - art. 261-C CGI - sauf pour les garanties portées par AXA Assistance

1/1





CABINET AGENDA SBV. EXPERTISES

10 CHEMIN DE TREMAINVILLE
77760 LARCHANT

Tél : 01 60 55 09 39

cabinet.verdier@orange.fr

Dossier N° 2023-06-022 #SU

Attestation de surface utile

Désignation de l'immeuble

Adresse : **19 BIS RUE JULIETTE ADAM**

91190 GIF SUR YVETTE

Référence cadastrale : **CK / 6**

Lot(s) de copropriété : **27** N° étage : **RDC**

Nature de l'immeuble : **Local d'activité**

Étendue de la prestation : **Parties Privatives**

Destination des locaux : **Local d'activité**

Date permis de construire : **Non communiquée**



Désignation du propriétaire

Propriétaire :

Si le propriétaire n'est pas le donneur d'ordre (sur déclaration de l'intéressé) :

Qualité du donneur d'ordre :

Identification :

Identification de l'opérateur

Opérateur de mesurage : **Bruno VERDIER**

Cabinet de diagnostics : **CABINET AGENDA SBV. EXPERTISES**
10 CHEMIN DE TREMAINVILLE – 77760 LARCHANT
N° SIRET : **498 803 923 00032**

Compagnie d'assurance : **AXA** N° de police : **10755853504** Validité : **01/01/2023 au 31/12/2023**

Réalisation de la mission

N° de dossier : **2023-06-022 #SU**

Ordre de mission du : **14/06/2023**

Document(s) fourni(s) : **Aucun**

Commentaires : **Néant**

Cadre réglementaire

■ Annexe 2 de l'arrêté du 15 septembre 2006 (DPE vente)

Nota : Sauf indication contraire, l'ensemble des références légales, réglementaires et normatives s'entendent de la version des textes en vigueur au jour de la réalisation du diagnostic.



www.agendadiagnostics.fr

Chaque cabinet est juridiquement et financièrement indépendant.
SARL au capital de 5.000 € - SIRET : 498 803 923 00032 - APE : 7120B





Limites du domaine d'application du mesurage

Les surfaces mentionnées ont fait l'objet d'un lever régulier et la superficie utile est conforme à la définition de l'Annexe 2 de l'Arrêté du 15 septembre 2006 (DPE Vente). Les mesures ont été réalisées à l'aide d'un mètre ruban et d'un télémètre laser, sur la base du bien tel qu'il se présentait matériellement au jour de la visite, et sont délivrées sous réserve du respect des affectations de surfaces conformément au permis de construire.

Synthèse du mesurage

Surface utile : 28,15 m²
(vingt huit mètres carrés quinze décimètres carrés)

Constatations diverses

Néant

Résultats détaillés du mesurage


LOCAUX	Commentaires	Surfaces utiles
	Local d'activité	
	<i>Rez de chaussée</i>	
Entrée		2,15 m ²
Toilettes		1,27 m ²
Coin Cuisine		9,66 m ²
Pièce Principale		12,56 m ²
Salle de douche		2,51 m ²
	<i>Sous-totaux</i>	28,15 m²
	Sous-totaux	28,15 m²
	SURFACES TOTALES	28,15 m²

Dates de visite et d'établissement de l'attestation

Visite effectuée le **14/06/2023**

État rédigé à **LARCHANT**, le **15/06/2023**

Signature de l'opérateur de mesurage



Cachet de l'entreprise



CABINET AGENDA SBV. EXPERTISES

10 CHEMIN DE TREMAINVILLE
77760 LARCHANT

Tél : 01 60 55 09 39

SIRET : 498 803 923 00032 – APE : 7120B

Le présent rapport ne peut être reproduit que dans son intégralité (annexes comprises), et avec l'accord écrit de son signataire.

Annexes





Attestation d'assurance

RESPONSABILITE CIVILE ENTREPRISE



ATTESTATION

AXA France IARD, atteste que : **SBV EXPERTISES**
Monsieur et Madame Bruno & Sophie VERDIER
10 Chemin de Trémalville
77760 LARCHANT

Bénéficiaire du contrat n° 10755853504 souscrit par AGENDA France garantissant les conséquences pécuniaires de la Responsabilité Civile pouvant lui incomber du fait de l'exercice des activités garanties par ce contrat.

Ce contrat a pour objet de :

- Satisfaire aux obligations édictées par l'ordonnance n° 2005 - 655 du 8 Juin 2005 et son décret d'application n° 2006 - 1114 du 5 septembre 2006, codifié aux articles R 271- 1 à R 212- 4 et L 271- 4 à L 271-6 du Code de la construction et de l'habitation, ainsi que ses textes subséquents ;
- Garantir l'Assuré contre les conséquences pécuniaires de la responsabilité civile professionnelle qu'il peut encourir à l'égard d'autrui du fait des activités, telles que déclarées aux Dispositions Particulières, à savoir :

Sont couvertes les activités suivantes, sous réserve que les compétences de l'assuré, personne physique ou que les compétences de ses diagnostiqueurs salariés aient été certifiées par un organisme accrédité, lorsque la réglementation l'exige, et ce pour l'ensemble des diagnostics réalisés :

- Repérage listes A et B, constitution de DAPP et de DTA, évaluation périodique de l'état de conservation des matériaux et produits contenant de l'amiante, repérage liste C, repérage avant travaux immeubles bâtis, examen visuel après travaux de retrait de matériaux et produits contenant de l'amiante, dans tout type de bâtiment et plus généralement dans tout type d'ouvrage ou d'équipement de génie civil. (Amiante AVEC mention)
- Constat de risque d'exposition au plomb (CREP), parties privatives et parties communes
- Repérage de plomb avant travaux
- Etat de l'installation intérieure d'électricité, parties privatives et parties communes
- Etat de l'installation intérieure de gaz
- Diagnostic de performance énergétique (DPE) tous types de bâtiments
- Diagnostic de performance énergétique (DPE) avant et après travaux
- Réalisation des attestations de prise en compte de la réglementation thermique pour les maisons individuelles ou accolées
- Conseil et Etude en rénovation énergétique sans mise en oeuvre des préconisations
- Audit énergétique réglementaire de bâtiments ne comportant qu'un seul logement
- Mesurage loi Carrez
- Mesurage surface habitable - Relevé de surfaces
- Plans et croquis à l'exclusion de toute activité de conception
- Relevé de cotes pour la réalisation de plans d'évacuation et constat visuel de présence ou non de portes coupe-feu dans les immeubles d'habitation
- Fiche de renseignement immeuble PERVAL / Bien
- Etat des lieux locatif
- Constat logement décent
- Prêt conventionné - Prêt à taux zéro - Normes d'habitabilité
- Détermination de la concentration en plomb dans l'eau des canalisations
- Installation de détecteurs de fumée
- Diagnostic télétravail
- Diagnostic de performance numérique
- Attestation d'exposition des formations argileuses au phénomène de mouvement de terrain différentiel
- Etat des nuisances sonores aériennes (ENSA)
- Etat des risques et pollutions (ERP)
- Constat sécurité piscine
- Matériaux de copropriété, tantièmes de charges
- Assainissement autonome
- Assainissement collectif

Garantie RC Professionnelle : 3 000 000 € par sinistre et par année d'assurance et par Cabinet.

La présente attestation ne peut engager l'Assureur au-delà des limites et conditions du contrat auquel elle se réfère.

Sa validité cesse pour les risques situés à l'Etranger dès lors que l'assurance de ces derniers doit être souscrite conformément à la Législation Locale auprès d'Assureurs agréés dans la nation considérée.

La présente attestation est valable pour la période du 1^{er} avril 2023 au 1^{er} janvier 2024, sous réserve du paiement de la prime et des possibilités de suspension ou de résiliation en cours d'année d'assurance pour les cas prévus par le Code des Assurances ou le contrat.

Etablie à PARIS LA DEFENSE, le 14 mars 2023, pour la Société AXA

AGENDA France IARD
Société anonyme au capital de 314 799 680 Euros
Siège social : 113, Terrasses de l'Arche - 92727 Nanterre Cedex 712 057 460 R.C.S. Nanterre
Entreprise régie par le Code des assurances - TVA Intracommunautaire n° FR 14 712 057 460
Opérations d'assurance exonérées de TVA - art. 261-C CGI - sauf pour les garanties portées par AXA Assistance

AXA France IARD SA

Société anonyme au capital de 314 799 680 Euros
Siège social : 113, Terrasses de l'Arche - 92727 Nanterre Cedex 712 057 460 R.C.S. Nanterre
Entreprise régie par le Code des assurances - TVA Intracommunautaire n° FR 14 712 057 460
Opérations d'assurance exonérées de TVA - art. 261-C CGI - sauf pour les garanties portées par AXA Assistance

1/1

