

**E JI**

MINISTÈRE  
DE LA TRANSITION  
ÉCOLOGIQUE  
Kibem  
Eshé  
Frarenifr

Nom du site	Fiche détaillée
IMMOBILIERE 3F	<a href="https://fiches-risques.brqm.fr/georisques/casias/SSP618626">https://fiches-risques.brqm.fr/georisques/casias/SSP618626</a>
CBREPM PM	<a href="https://fiches-risques.brqm.fr/georisques/casias/SSP619000">https://fiches-risques.brqm.fr/georisques/casias/SSP619000</a>
SESE DU PARC DES PRINCES	<a href="https://fiches-risques.brqm.fr/georisques/casias/SSP632096">https://fiches-risques.brqm.fr/georisques/casias/SSP632096</a>
CARMF c/o ADVENIS	<a href="https://fiches-risques.brqm.fr/georisques/casias/SSP632409">https://fiches-risques.brqm.fr/georisques/casias/SSP632409</a>
GECITER	<a href="https://fiches-risques.brqm.fr/georisques/casias/SSP634805">https://fiches-risques.brqm.fr/georisques/casias/SSP634805</a>
IMMEUBLE DE BUREAUX/ SOCIETE LAFARGE (EX LAFARGE COPPEE)	<a href="https://fiches-risques.brqm.fr/georisques/casias/SSP3869147">https://fiches-risques.brqm.fr/georisques/casias/SSP3869147</a>
PRESSING ANTOINE	<a href="https://fiches-risques.brqm.fr/georisques/casias/SSP3865229">https://fiches-risques.brqm.fr/georisques/casias/SSP3865229</a>
Groupe CASINO (4164)	<a href="https://fiches-risques.brqm.fr/georisques/casias/SSP631542">https://fiches-risques.brqm.fr/georisques/casias/SSP631542</a>
MERCEDES BENZ PARIS SAS	<a href="https://fiches-risques.brqm.fr/georisques/casias/SSP633809">https://fiches-risques.brqm.fr/georisques/casias/SSP633809</a>
OEUVRE DE L'HOSPITALITE DU TRAVAIL	<a href="https://fiches-risques.brqm.fr/georisques/casias/SSP634836">https://fiches-risques.brqm.fr/georisques/casias/SSP634836</a>
EQIOM Porte Maillot	<a href="https://fiches-risques.brqm.fr/georisques/casias/SSP625053">https://fiches-risques.brqm.fr/georisques/casias/SSP625053</a>
SELF SERVICE DECAMPS	<a href="https://fiches-risques.brqm.fr/georisques/casias/SSP3867471">https://fiches-risques.brqm.fr/georisques/casias/SSP3867471</a>
PAN HARD-LE VASSOR	<a href="https://fiches-risques.brqm.fr/georisques/casias/SSP3866200">https://fiches-risques.brqm.fr/georisques/casias/SSP3866200</a>
Distribution CASINO France, Direction Régionale Paris	<a href="https://fiches-risques.brqm.fr/georisques/casias/SSP3868711">https://fiches-risques.brqm.fr/georisques/casias/SSP3868711</a>
PRESSING, SOCIETE AMBASSADEUR PRESSING	<a href="https://fiches-risques.brqm.fr/georisques/casias/SSP3867465">https://fiches-risques.brqm.fr/georisques/casias/SSP3867465</a>
TOTAL RAFFINAGE MARKETING	<a href="https://fiches-risques.brqm.fr/georisques/casias/SSP629702">https://fiches-risques.brqm.fr/georisques/casias/SSP629702</a>
PRESSING POUYANNE SAS(i1323)	<a href="https://fiches-risques.brqm.fr/georisques/casias/SSP619947">https://fiches-risques.brqm.fr/georisques/casias/SSP619947</a>
SAS NOUVELLE CLUB PRESSING	<a href="https://fiches-risques.brqm.fr/georisques/casias/SSP621336">https://fiches-risques.brqm.fr/georisques/casias/SSP621336</a>
TROCADERO PRESSING	<a href="https://fiches-risques.brqm.fr/georisques/casias/SSP621424">https://fiches-risques.brqm.fr/georisques/casias/SSP621424</a>
SOCIETE MICHKA (SARL)	<a href="https://fiches-risques.brqm.fr/georisques/casias/SSP621670">https://fiches-risques.brqm.fr/georisques/casias/SSP621670</a>
CLINIQUE EDOUARD RIST	<a href="https://fiches-risques.brqm.fr/georisques/casias/SSP620108">https://fiches-risques.brqm.fr/georisques/casias/SSP620108</a>

Nom du site	Fiche détaillée
STEPHEN PRESSING	<a href="https://fiches-risques.brgm.fr/georisques/casiag/SSP620765">https://fiches-risques.brgm.fr/georisques/casiag/SSP620765</a>
PRESSING LA FONTAINE (I568)	<a href="https://fiches-risques.brgm.fr/georisques/casias/SSP620384">https://fiches-risques.brgm.fr/georisques/casias/SSP620384</a>
PRESSING POINCARE(i4149)	<a href="https://fiches-risques.brgm.fr/georisques/casias/SSP623429">https://fiches-risques.brgm.fr/georisques/casias/SSP623429</a>
Le Comptoir des Blanchisseur	<a href="https://fiches-risques.brgm.fr/georisques/casias/SSP622741">https://fiches-risques.brgm.fr/georisques/casias/SSP622741</a>
SARL PRESSING BLANC BLEU	<a href="https://fiches-risques.brgm.fr/georisques/casias/SSP622744">https://fiches-risques.brgm.fr/georisques/casias/SSP622744</a>
PRESS VERSAILLES	<a href="https://fiches-risques.brgm.fr/georisques/casias/SSP619701">https://fiches-risques.brgm.fr/georisques/casias/SSP619701</a>
SARL LA TEINTURERIE TROCADERO	<a href="https://fiches-risques.brgm.fr/georisques/casias/SSP622912">https://fiches-risques.brgm.fr/georisques/casias/SSP622912</a>
PRESSING	<a href="https://fiches-risques.brgm.fr/georisques/casias/SSP619461">https://fiches-risques.brgm.fr/georisques/casias/SSP619461</a>
S.A.R.L A.C.L - STATION BP (120)	<a href="https://fiches-risques.brgm.fr/georisques/casias/SSP623900">https://fiches-risques.brgm.fr/georisques/casias/SSP623900</a>
SARL PRESSING GROS	<a href="https://fiches-risques.brgm.fr/georisques/casias/SSP623086">https://fiches-risques.brgm.fr/georisques/casias/SSP623086</a>
PEUGEOT CITROEN AUTOMOBILES	<a href="https://fiches-risques.brgm.fr/georisques/casias/SSP629697">https://fiches-risques.brgm.fr/georisques/casias/SSP629697</a>
CPCU	<a href="https://fiches-risques.brgm.fr/georisques/casias/SSP633678">https://fiches-risques.brgm.fr/georisques/casias/SSP633678</a>
STATION SERVICE DELEK FRANCE	<a href="https://fiches-risques.brgm.fr/georisques/casias/SSP618764">https://fiches-risques.brgm.fr/georisques/casias/SSP618764</a>
LAGARDERE RESSOURCES	<a href="https://fiches-risques.brgm.fr/georisques/casias/SSP632366">https://fiches-risques.brgm.fr/georisques/casias/SSP632366</a>
RATP	<a href="https://fiches-risques.brgm.fr/georisques/casias/SSP634824">https://fiches-risques.brgm.fr/georisques/casias/SSP634824</a>
FRUCTIFONCIER SCI	<a href="https://fiches-risques.brgm.fr/georisques/casias/SSP632416">https://fiches-risques.brgm.fr/georisques/casias/SSP632416</a>
THEVENIN ET DUCROT DISTRIBUTION SAS	<a href="https://fiches-risques.brgm.fr/georisques/casias/SSP634629">https://fiches-risques.brgm.fr/georisques/casias/SSP634629</a>
SAS COLLIDOU INVEST	<a href="https://fiches-risques.brgm.fr/georisques/casias/SSP633789">https://fiches-risques.brgm.fr/georisques/casias/SSP633789</a>
SOCIETE ESPACE EXPANSION	<a href="https://fiches-risques.brgm.fr/georisques/casias/SSP633433">https://fiches-risques.brgm.fr/georisques/casias/SSP633433</a>
SPEEDY	<a href="https://fiches-risques.brgm.fr/georisques/casias/SSP634129">https://fiches-risques.brgm.fr/georisques/casias/SSP634129</a>
FRAICHEUR DE PARIS TOKYO	<a href="https://fiches-risques.brgm.fr/georisques/casias/SSP629847">https://fiches-risques.brgm.fr/georisques/casias/SSP629847</a>

Nom du site	Fiche détaillée
OPTIONS SA	<a href="https://fiches-risques.brgm.fr/georisques/casias/SSP627844">https://fiches-risques.brgm.fr/georisques/casias/SSP627844</a>
5 A SEC RIF SABLONS	<a href="https://fiches-risques.brgm.fr/georisques/casias/SSP620002">https://fiches-risques.brgm.fr/georisques/casias/SSP620002</a>
DL PRESSING (20100772)	<a href="https://fiches-risques.brgm.fr/georisques/casias/SSP623458">https://fiches-risques.brgm.fr/georisques/casias/SSP623458</a>
AUTOLAVLINGE	<a href="https://fiches-risques.brgm.fr/georisques/casias/SSP621378">https://fiches-risques.brgm.fr/georisques/casias/SSP621378</a>

VENEGH

WENGEH

**NOTICE DE RENSEIGNEMENTS D'URBANISME**

MUTATION D'UN IMMEUBLE BÂTI OU NON BÂTI SANS MODIFICATION DE SON ETAT

SDC 1 72 AV VICTOR HUGO/

**DEMANDE DE NOTICE**

Cette réponse est délivrée gratuitement par la Mairie de Paris en date du : 22/11/2022

Elle fait état des renseignements connus à ce jour sur la parcelle demandée. Elle constitue un simple document d'information et ne peut en aucun cas être considérée comme une autorisation administrative quelconque ni d'un certificat d'urbanisme. Par ailleurs elle ne saurait engager la responsabilité de la ville dans le cas de l'application de l'article L-125-5 du Code de l'Environnement (Risques majeurs).

Cette notice de renseignements d'urbanisme est conservée 2 ans par la Ville de Paris. Pendant cette période vous pouvez la re-télécharger par le lien suivant :

<https://noticeru.paris.fr/noticeru/rest/ru/api/vl/notice/id/20221122116865512>**PARCELLE ET ADRESSE(S)****PARCELLE****Arrondissement : 16****Section cadastrale : ED****Numéro de parcelle : 108**

Pour obtenir un plan de la parcelle et localiser les prescriptions réglementaires, vous pouvez utiliser l'application cartographique "Paris PLU" :  
<https://capgeo.sig.paris.fr/Apps/ParisPLU/>

**ADRESSE(S) ET ALIGNEMENT(S)**

La situation de l'immeuble par rapport à l'alignement est donnée à titre de simple indication et ne préjuge pas d'une application plus précise de l'alignement considéré.

**Adresse(s) complète(s) de la parcelle**

172 AVENUE VICTOR HUGO

**Alignement(s)**

Alignement en limite de fait

## DISPOSITIONS GÉNÉRALES

Consulter le lexique des termes d'urbanisme pour obtenir les informations sur les termes utilisés dans ce document : [http://parisplupartaris.fr/LEXIQUE\\_URBANISME.pdf](http://parisplupartaris.fr/LEXIQUE_URBANISME.pdf)

### DROIT DE PRÉEMPTION URBAIN

Avant toute mutation d'un bien soumis au droit de préemption, le propriétaire devra faire une déclaration contentieuse d'aliéner comportant l'indication du prix et les conditions de la vente projetée.

DPU "simple" • DPU "renforcé"

Si le propriétaire est une SCI qui vend la majorité de ses parts, le DPUR s'applique conformément à l'article 211-4 du code de l'Urbanisme

### NATURE DES DISPOSITIONS D'URBANISME

- Plan Local d'Urbanisme de Paris
- Plan de Sauvegarde et de Mise en Valeur du Marais
- Plan de Sauvegarde et de Mise en Valeur du 7ème arrdt
- Secteur du Sénat

### NATURE DES SERVITUDES D'UTILITÉ PUBLIQUE

La nature et la localisation des servitudes d'utilité publique sont annexées au PLU et consultables ici : <http://pluentigneparis.fr>

#### SERVITUDES RELATIVES À LA CONSERVATION DU PATRIMOINE

- Monument historique classé
- Monument historique inscrit
- Périmètre de site classé
- Périmètre de site inscrit
- [X] Périmètre de protection de monuments historiques

#### SERVITUDES RELATIVES À L'UTILISATION DE CERTAINES RESSOURCES ET ÉQUIPEMENTS

- Servitude d'alignement

#### SERVITUDES RELATIVES À LA SALUBRITÉ ET À LA SÉCURITÉ PUBLIQUE

- Plan de Prévention des Risques d'Inondation (PPRI)
- Zones d'anciennes carrières
- Zonage
- Cote des plus hautes eaux connues:
- Secteur Stratégique;
- Zone comportant des poches de gypse antéluvien

### DISPOSITIONS PARTICULIÈRES

La nature et la localisation de certaines de ces dispositions d'urbanisme sont annexées au PLU et consultables ici : <http://pluentigneparis.fr>

- Zone d'Aménagement Concerté
- Plan d'Aménagement d'Ensemble
- Périmètre de résorption de l'habitat insalubre et de restauration Immobilière
- Secteur de sursis à statuer
- Périmètre de Projet Urbain Partenarial
- [X] Zone à risque d'exposition au plomb
- Périmètre de convention de rénovation urbaine
- Plan d'Exposition au Bruit de l'Héliport
- LA Zone de surveillance et de lutte contre les termites
- IT Travaux, interdiction d'habiter, ou cession définitive de l'occupation aux fins d'habitation d'un ou plusieurs lots
- Secteur d'Information sur les Sols

### ZONAGES RÉGLEMENTAIRES et CHANGEMENT DE DESTINATION

L'exercice d'une activité professionnelle ou commerciale dans un logement est encadré par le règlement municipal sur les changements d'usage, consultable sur le site de la Ville de Paris

- Secteur de compensation renforcée
- Quartiers prioritaires de la politique de la ville
- Quartier à prédominance de surfaces de bureaux
- Voies comportant une protection particulière de l'artisanat

## DISPOSITIONS DU PLAN LOCAL D'URBANISME

Cette page indique les principales dispositions d'urbanisme localisées qui s'appliquent à la parcelle.

Pour connaître la totalité des dispositions applicables, consulter le règlement du PLU de Paris : <http://pluenligne.pans.fr>

Pour connaître l'emprise exacte des dispositions localisées, consulter les documents graphiques du PLU : <http://capgeo.sig.paris.fr/Apps/ParisPLU/>

### ZONAGE

Cf. dispositions générales du Pù § |

Zone Urbaine Générale (UG)

Zone Urbaine de Grands Services Urbains (UGSU)

Zone Urbaine Verte (UV)

Zone Naturelle et Forestière (ZNF)

### DISPOSITIONS RELATIVES AUX DESTINATIONS

Cf. art 2-du règlement de la zone UG

Dispositions visant au rééquilibrage de l'habitat et de l'emploi : Secteur de protection de l'habitation

Secteur de dispositions particulières

Périmètre faisant l'objet d'un projet d'aménagement global

Protection du commerce et de l'artisanat

Protection renforcée du commerce et de l'artisanat

Protection particulière de l'artisanat

Zone de déficit en logement social

Zone non déficitaire en logement social

Protection de l'artisanat et de l'industrie

Terrain composant des ouvrages souterrains

du réseau des 'sources du nord'

### EMPLACEMENTS RÉSERVÉS

Cf. art 2 du règlement de la zone UC et annexes I, I et V du règlement

Emplacement réservé en vue de la réalisation de logement ou de logement locatif social

Emplacement réservé pour espace vert public

J Emplacement réservé pour élargissement ou création de voie

Emplacement réservé pour équipement public, ouvrage public ou installation d'intérêt général

T Périmètre de localisation d'équipement, ouvrage, espace vert public ou installation d'intérêt général à réaliser

### PROTECTION DES FORMES URBAINES ET DU PATRIMOINE ARCHITECTURAL

Bâtiment protégé ou parcelle comportant un ou des bâtiments protégés au titre du PLU (cf annexe VI du règlement)

Élément particulier protégé au titre du PLU

Volumétrie existante à conserver

Parcelle signalée pour son intérêt patrimonial, culturel ou paysager

### PROTECTION ET VÉGÉTALISATION DES ESPACES LIBRES

Cf. art. 13 du règlement de la zone UG

Obligations en matière de réalisation d'espaces libres:

g Secteur de mise en valeur du végétal

Secteur de renforcement du végétal

Prescriptions localisées:

Espace vert protégé

Espace boisé classé

Espace libre protégé

Espace libre à végétation User

Espace à libérer

### AMÉNAGEMENT ET TRAITEMENT DES VOIES ET DES ESPACES RÉSERVÉS À LA CIRCULATION

Aménagement piétonnier

Émprise de construction basse en bordure de voie

Voie à conserver, créer ou modifier

Liaison piétonnière à conserver, créer ou modifier

Passage piétonnier sous porche à conserver

### STATIONNEMENT

Cf an 12 du règlement de la zone UG

Limitation de la création de parcs de stationnement

### HAUTEUR DES CONSTRUCTIONS

Cf. art. 10 du règlement de la zone UG

Plafonnement des hauteurs : 31.0 m  
sans préjudice des autres dispositions

Présence d'un fuseau de protection du site de Paris

Emprise soumise à une prescription de hauteur maximale des constructions

Gabarit-enveloppe en bordure de voie :


Voie non bordée de filet (cf. art. 10.2.1)

Voie bordée de filets (cf. art. 10.2.2)









Consulter le document graphique pour localiser voies et filets bordant la parcelle ainsi que les autres prescriptions réglementant la hauteur des constructions (<http://capgeo.sig.pans.fr/Apps/ParisPLU/>)


# Paris PLU








 Parcelles cadastrals


Zonages et destinations

-  Zone UG - Secteur plus favorable à l'emploi
-  Zone UG - Site de protection des Grands magasins
-  Zone UG - Secteur privilégiant l'habitation
-  Zone UG - Secteur favorisant la mixité habital-emploi
-  Zone UG - ZAC ou Secteur d'aménagement
-  Zone UG - Secteur de Maisons et Villas
-  Zone UGSU - Zone urbaine de grands services urbains
-  Zone UV - Zone urbaine verte

 Voie sur laquelle la création d'accès à un parc de stationnement est interdite

Protection du commerce et de l'artisanat

-  Protection du commerce et de l'artisanat
-  Protection du commerce et de l'artisanat
-  Protection renforcée du commerce et de l'artisanat
-  Protection renforcée du commerce et de l'artisanat
-  "Protections patrimoniales de la 2. Aille de Paris



Extrait du Plan Local d'Urbanisme et du plan parcellaire de Paris  
22/11/2022

Auteur : Ville de Paris

Echelle: 1/1128

Projection: RGF 1993 Lamber 93

Document présenté pour information, sans valeur réglementaire



Direction du Logement et de l'Habitat  
Sous-direction de l'Habitat

Service Technique de l'Habitat

GEOMETRE PAILLARD  
266 AVENUE DAUMESNIL  
75012 PARIS

Paris, le 09/12/22

Affaire suivie par :  
Dominique SARRET  
Tél : 01 42 76 7174  
Email :

V/ Réf : VENTE SDC 172 AVENUE VICTOR HUGO / [REDACTED]

Monsieur. [REDACTED]

En réponse à votre courrier du 10/11/22, je porte à votre connaissance les éléments suivants relatifs à l'immeuble référencé en objet :

- En matière d'insalubrité , l'immeuble fait l'objet du (des) arrêté(s) suivant(s) pris en application des articles 1331-22 et suivants du code de la santé publique (CSP) :
  - Néant
- En matière de risque d'exposition au plomb , l'ensemble du territoire du département de Paris est classé zone à risque d'exposition au plomb par arrêté préfectoral du 24 octobre 2000.
- En matière de lutte contre le saturnisme , l'autorité compétente à Paris est la direction régionale et interdépartementale de l'hébergement et du logement,
- En matière d'assainissement , tout immeuble à Paris est alimenté en eau potable et ses évacuations sont raccordées au réseau d'assainissement collectif.
- En matière de police du péril et de l'insécurité , l'immeuble fait l'objet du (des) arrêté (s) municipal(aux) suivants pris en application des articles L 511-1 à L 511-7. R.511-1 à R 511-12, L129-1 à L.129-7 et R129-1 à R129-9 du code de la construction et de l'habitation (CCH) :
  - Néant

**N. B.:**

En matière de sécurité bâtementaire (péril et insécurité des équipements communs), les pouvoirs de police administrative spéciale transférés au Maire de paris depuis le 1er juillet 2017 se limitent au périmètre suivant :

- procédure péril des bâtiments a usage principal d'habitation et bâtiments à usage partiel ou total d'hébergement ;
- procédure d'Insécurité des équipements communs des bâtiments collectifs à usage principal d'habitation .

Le Préfet de Police demeure compétent en matière de sécurité bâtementaire pour tous les autres bâtiments .

Ainsi, si la parcelle mentionnée dans le présent courrier ne relève pas du périmètre d'Intervention du maire de Paris rappelé ci-dessus, il vous appartient de vous rapprocher de l'autorité compétente.

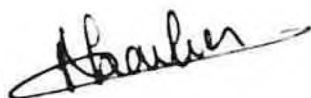
- En matière de lutte contre les termites , en application du code de la construction et de l'habitation (CCH), l'immeuble est situé dans le département de Paris, déclaré comme zone contaminée ou susceptible de l'être à court terme par application de l'arrêté préfectoral du 21 mars 2003 .

Le conseil de Paris a voté, en sa séance des 24 et 25 septembre 2012, l'extension aux limites du territoire communal, du secteur à l'intérieur duquel le maire peut enjoindre aux propriétaires d'immeubles bâtis et non bâtis de procéder dans les six mois à la recherche de termites et autres xylophages, ainsi qu'aux travaux préventifs ou d'éradication nécessaires, en application de l'article L. 133-1 du CCH

- En matière de ravalement , en application des articles 132-1 et suivants du CCH et de l'arrêté du maire de Paris du 27 octobre 2000 relatif au ravalement obligatoire des immeubles à Paris, l'obligation de maintien en constant état de propreté s'applique à tous les immeubles situés à Paris.

Je vous prie d'agréer. Monsieur, l'expression de ma considération distinguée

La responsable de subdivision  
Michelle CHARLIER



Paris, le 10/11/2022

## PERIL BÂTIMENTAIRE

au titre de la compétence de la Ville de Paris  
(bâtiments à usage principal d'habitation et bâtiments à usage partiel ou total d'hébergement)

L'immeuble sis :

ADRESSE : 172 avenue Victor Hugo, 75016 PARIS

CADASTRE : section ED n° 108

Ne fait pas l'objet d'un arrêté de péril

Mise à jour: 25/10/2022

Péril bâtimentaire - Insécurité des équipements communs - Mise en sécurité

Depuis le 1er janvier 2021, date d'entrée en vigueur de l'ordonnance n°2020-1144 du 16 septembre 2020 relative à l'harmonisation et à la simplification des polices des immeubles, locaux et installations et de son décret d'application n°2020-1711 du 24 décembre 2020, une nouvelle réglementation s'applique.

En application de celle-ci, la Maire de Paris, dans son champ de compétences, est amenée à prendre des arrêtés de mise en sécurité en cas de risques liés à l'état d'un bâtiment ou liés à celui des équipements communs d'un immeuble.

Les arrêtés de péril et insécurité des équipements communs pris et notifiés avant le 1er janvier 2021, ne sont pas concernés par cette nouvelle réglementation. Ils restent en vigueur.

En application de l'article L. 521-2 du Code de la Construction et de l'Habitation, la prise d'un arrêté de péril ou de mise en sécurité a pour conséquence la suspension de l'obligation de paiement des loyers pour les locataires des logements.

Ainsi, les propriétaires bailleurs concernés ne sont plus en droit de prélever les loyers, cependant les charges locatives restent dues.

Cette disposition s'applique y compris lorsque l'arrêté porte sur les parties communes d'une copropriété.



**Direction de l'Urbanisme**  
Service de l'Action Foncière

N° de l'affaire ; **22 C3079**

Le(La) soussigné(e), certifie que la parcelle  
sise à Paris 16ème arrondissement, cadastrée section ED N°108

est numérotée conformément au référentiel de l'identification foncière à Paris visé dans l'arrêté municipal  
du 6 novembre 2017 soit :

AVENUE VICTOR HUGO n° 172

Le présent certificat de numérotage est délivré sous réserve du droit des tiers.

Fait à Paris, le 14/11/2022  
L'adjoint à la Cheffe du Bureau des Voies et de  
l'Identification Foncière  
Didier PETIT

# Fiche parcelle cadastrale

Paris  
ED 108

Fiche éditée le 22 novembre 2022 à 11h27 (UTC +0100)

Par

## AVERTISSEMENT :

Les informations présentes sur cette fiche sont fournies à titre Informatif.  
Elles sont issues des bases de données du portail Géofoncier et de la DGFIP telles qu'elles se présentent à la date d'édition de cette fiche.

## CARACTERISTIQUES

**Commune :** Paris (75056)

**Préfixe :** 116

**Section :** ED

**Numéro :** 108

**Adresse postale la plus proche :**  
172 Avenue Victor Hugo 75016 Paris



## INFORMATIONS CADASTRALES

**Contenance cadastrale :** 2a82ca\*

**Parcelle arpentée :** non

Pas d'information sur l'origine de la parcelle.

**Lieu-dit cadastral :** None

\* Ne vaut pas certificat de surface



## GEOMETRES-EXPERTS

### Dossier(s) de géomètre-expert situé(s) sur la parcelle ou citant la parcelle :

- Copropriété : état descriptif de division (et plans annexés) et modificatif en 1996 par Michel DUPOUY (dossier T.1910 detenu par SARL DUPOUY-FLAMENCOURT)  
Aucun document disponible sur Géofoncier

### Coordonnées des détenteurs :

*Bientôt disponible*

## URBANISME

### Cette commune est couverte par un PLU

Zone urbaine générale  
Zone UG

Lien : [https://wxs-gpu.mongeoportail.ign.fr/externe/documents/DU\\_75056/0aecclad751bele497586c82bldl99e8/75056\\_reglement\\_20220218.pdf](https://wxs-gpu.mongeoportail.ign.fr/externe/documents/DU_75056/0aecclad751bele497586c82bldl99e8/75056_reglement_20220218.pdf)

## RISQUES

Lien de génération du rapport Géorisques

<https://www.georisques.gouv.fr/mes-risques/connaitre-les-risques-pres-de-chez-moi/rapport?lon=2.2767316748241635&lat=48.866254832829114&isCadastre=true>

## VALEURS FONCIERES VENALES \*

### Dernière(s) vente (s) ayant eu lieu sur la parcelle :

\* **765800 €**

Date de la mutation : 2020-07-21  
Prix / m<sup>2</sup> estimé : 12351,61 €/ m<sup>2</sup>

#### Locaux

appartement (62 m<sup>2</sup>, 3 pièce(s) )

« **690050 €**

Date de la mutation : 2018-01-05  
Prix / m<sup>2</sup> estimé : 11129,84 €/ m<sup>2</sup>

#### Locaux

appartement (62 m<sup>2</sup>,3 pièce(s) )





86 rue Régnault - 75013 PARIS

## Renseignements sur les anciennes carrières et la dissolution du gypse antéludien

Date de la demande : 12/12/2022	Références : 1129714																																								
<input checked="" type="checkbox"/> Renseignement fournis selon le plan joint	1 8-4 1																																								
<table border="1" style="margin: auto; border-collapse: collapse;"> <tr> <td style="padding: 5px;">7</td><td style="padding: 5px;">5</td><td style="padding: 5px;">°</td><td style="padding: 5px;">1</td><td style="padding: 5px;">6</td><td style="padding: 5px;"> </td><td style="padding: 5px;"> </td><td style="padding: 5px;"> </td><td style="padding: 5px;"> </td><td style="padding: 5px;">E</td><td style="padding: 5px;">D</td><td style="padding: 5px;"> </td><td style="padding: 5px;"> </td><td style="padding: 5px;">0</td><td style="padding: 5px;"> </td><td style="padding: 5px;">1</td><td style="padding: 5px;"> </td><td style="padding: 5px;">0</td><td style="padding: 5px;"> </td><td style="padding: 5px;">8</td> </tr> <tr> <td colspan="4" style="text-align: center; font-size: small;">Code postal</td> <td colspan="8" style="text-align: center; font-size: small;">Sec. Cadast.</td> <td colspan="8" style="text-align: center; font-size: small;">Parcelle</td> </tr> </table>	7	5	°	1	6					E	D			0		1		0		8	Code postal				Sec. Cadast.								Parcelle								
7	5	°	1	6					E	D			0		1		0		8																						
Code postal				Sec. Cadast.								Parcelle																													
<b>PARIS</b>																																									
Adresse : 172 AVENUE VICTOR HUGO Votre référence : SPC / [REDACTED]																																									
75016 Paris																																									
Adresse complémentaire :																																									
Parcelles complémentaires :																																									

Les renseignements ci-dessous sont donnés à titre indicatif. Il est rappelé que le propriétaire du sol est aussi propriétaire du sous-sol (art. 552 du Code Civil).

Ces informations ne sont pas suffisantes pour compléter l'état des risques naturels et technologiques en application des articles L 125-5 et R 125-26 du Code de l'Environnement

Les renseignements concernant la présence, la position, la nature des anciennes carrières, galeries souterraines et autres cavages abandonnés sont communiqués dans l'état actuel des connaissances acquises par l'inspection générale des carrières et sous réserve de vérification par tous les moyens appropriés

### 1° Possibilité de dissolution du gypse antéludien :

Paris par arrêté interpréfectoral du 25 février 1977

Zone étendue au périmètre défini par l'arrêté actuel

### 2° Par rapport aux zones de carrières connues :

en dehors

[x en zone de carrière (1)

possibilité de remblais dus à d'anciennes sablières, glaisières, ou a du nivellement(1)

### 3° Particularités du sous-sol :

<p>ancienne carrière de calcaire grossier souterraine <span style="float: right;">T Pa Pr</span></p> <p>ancienne carrière de calcaire grossier à ciel ouvert <span style="float: right;">○</span></p> <p>ancienne carrière de craie <span style="float: right;">●x)</span></p> <p>ancienne glaisière</p> <p>T : en totalité. Pa : en partie, Pr : à proximité</p>	<p>ancienne carrière de gypse souterraine <span style="float: right;">T Pa Pr</span></p> <p>ancienne carrière de gypse à ciel ouvert</p> <p>ancienne sablière</p> <p>Autre :</p>
-------------------------------------------------------------------------------------------------------------------------------------------------------------------------------------------------------------------------------------------------------------------------------------------------------------------------------------------------------------------	----------------------------------------------------------------------------------------------------------------------------------------------------------------------------------

### 4° Nature des travaux réalisés pour la stabilité du bâti faisant partie de la propriété :

<p><input checked="" type="checkbox"/> Aucun (ou non communiqués à l'IGC) <span style="float: right;">Pa</span></p> <p><input type="checkbox"/> Fondations superficielles armées</p> <p><input checked="" type="checkbox"/> Fondations profondes prenant appui sur le sol de la Carrière <input type="checkbox"/> à ciel ouvert <input type="checkbox"/> souterraine</p> <p>Pa : en partie</p>	<p><input type="checkbox"/> Consolidations souterraines en carrière par piliers</p> <p><input type="checkbox"/> Consolidations souterraines par injection</p> <p>Remblaiement de la carrière</p> <p><input type="checkbox"/> Autre :</p>
------------------------------------------------------------------------------------------------------------------------------------------------------------------------------------------------------------------------------------------------------------------------------------------------------------------------------------------------------------------------------------------------	------------------------------------------------------------------------------------------------------------------------------------------------------------------------------------------------------------------------------------------

(1) Pour ces propriétés, il peut être prescrit des travaux de reconnaissance ou de confortement du sous-sol et/ou de fondations dans le cas d'une demande d'autorisation de bâtir



NNEEDEM/1272 DEPT 237 cove 16 PARIS 16										1 TRES a»										RELEVÉ DE PAOPRIKTE										1 NUMERO COMMUNAL - 12987	
Frupriture S.ITREIEAICOLFMSMON*c) RP 7419 RJRREME										PEJWtC sa RE/I CiBny																					
										PROPRIÉTS RATIFS																					
DsICsTIV ors PROFHIKTTs										IDENTIFICATIO nu LOCAL:										EVALC NTIOSDL LOC 1.											
N° ser	rdis	PRT	VOH	N	ADRESSE	CODE RUVOLI	RAT EN	NIV	FDRI	VINYAR	I REVAL	AF	NAT	LoC	CAT	KCCOM	COU	Nat	A	AN	FRACTION	%	rx	Con	RC						
19	ED	ie			12: w VICTOR #GO ii Lot 10tsdes 001 LOT dnaaine	10411009 11080	9761	A	u	D:	61001	64113811	116F	c	H	A0	4404									4404					
19	ED	iu			17: a VICTOR HUGO 01 LOT ourtlo our 10T pucoui	10411098 1/10eo	9761	1	.	u	61001	0974936V	116F	C	I	DA										91					
R EXD										*Et R																					
RE IMPDSEECOM +* SELR Cox										R IMP										a495 ER											
										PROPRICTES NONRATIES																					
DESIGNATIOV nes PROPRIETES										EVALIATIOS										LIVRE FONCIER											
arertan më&s 1 vom2rr 1 AB										COTANCEHAA REVENI: u.N.T 1 A 1 FRACTION RC 1 Le										Ferme											
Its A CA	REV IMPOSARI E	OEVR CO	RENO	UEun	TAXE AD	RESo	OEUR																								
CONT	0		RIMP	DEUR	Rie		OEUR																								

Source : Direction Oneale des Fmances Publiques pago i



Direction générale des finances publiques

**Cellule d'assistance du SPDC**

N° de dossier :

Tél: 809 400 190 (appel non surtaxé)

du lundi au vendredi

de 8h00 à 18h00

Courriel : [esi.orleans.ADspdc@dgfip.finances.gouv.fr](mailto:esi.orleans.ADspdc@dgfip.finances.gouv.fr)

**Extrait cadastral modèle 1**

conforme à la documentation cadastrale à la date du : 21/11/2022

validité six mois à partir de cette date.

Extrait confectionné par : 7574121105

SF2205354991

DESIGNATION DES PROPRIETES										
Département : 075				Commune : 116			PARIS 16			
Section	N° plan	PDL	N° du lot	Quote-part Adresse	Contenance cadastrale	C	Désignation nouvelle			
							N° de DA	Section	N° plan	Contenance
ED	0108			172 AV VICTOR HUGO	Oha02a82ca					
ED	0108	001	6	104/1000						
ED	0108	001	10	1/1000						

**OBSERVATIONS DU SERVICE DE LA PUBLICITE FONCIERE**

Décrets modifiés du 4 janvier 1955 art. 7 et 40 et du 14 octobre 1955 art. 21 et 30





# MINISTÈRE DE LA TRANSITION ÉCOLOGIQUE

Liberté  
Égalité  
Fraternité



Ce QR Code peut servir à vérifier  
l'authenticité des données contenues  
dans ce document.

## ÉTAT DES RISQUES RÉGLMENTÉS POUR L'INFORMATIONS DES ACQUÉREURS ET DES LOCATAIRES

Établi le 12 décembre 2022

La loi du 30 juillet 2003 a institué une obligation d'information des acquéreurs et locataires (IAL) : le propriétaire d'un bien immobilier (bâti ou non bâti) est tenu d'informer l'acquéreur ou le locataire du bien sur certains risques majeurs auquel ce bien est exposé, au moyen d'un état des risques, ceci afin de bien les informer et de faciliter la mise en œuvre des mesures de protection éventuelles .

Attention! Le non respect de ces obligations peut entraîner une annulation du contrat ou une réfaction du prix.

Ce document est un état des risques pré-rempli mis à disposition par l'État depuis [www.georisques.gouv.fr](http://www.georisques.gouv.fr). Il répond au modèle arrêté par le ministre chargé de la prévention des risques prévu par l'article R. 125-26 du code de l'environnement.

Il appartient au propriétaire du bien de vérifier l'exactitude de ces informations autant que de besoin et, le cas échéant, de les compléter à partir de celles disponibles sur le site internet de la préfecture ou de celles dont ils disposent, notamment les sinistres que le bien a subis.

En complément, il aborde en annexe d'autres risques référencés auxquels la parcelle est exposée.

Cet état des risques réglementés pour 'Information des acquéreurs et des locataires (ERRIAL) est établi pour les parcelles mentionnées ci-dessous.

### PARCELLE(S)

75116 PARIS 16E ARRONDISSEMENT

Code parcelle :  
000-ED-108



Parcelle(s) : 000-ED-108, 75116 PARIS 16E ARRONDISSEMENT

## RISQUES FAISANT L'OBJET D'UNE OBLIGATION D'INFORMATION AU TITRE DE L'IAL

### MOUVEMENT DE TERRAIN



Le Plan de prévention des risques naturels (PPR) de type Mouvement de terrain nommé R11.3 - Anciennes carrières a été approuvé et affecte votre bien.

Date d'approbation : 19/03/1991

Un PPR approuvé est un PPR définitivement adopté.

Le PPR couvre les aléas suivants :

Mouvement de terrain

Affaissements et effondrements liés aux cavités souterraines

Le plan de prévention des risques est un document réalisé par l'Etat qui interdit de construire dans les zones les plus exposées et encadre les constructions dans les autres zones exposées.



## RECOMMANDATIONS

### Plans de prévention des risques

Votre immeuble est situé dans le périmètre d'un plan de prévention des risques. Il peut être concerné par l'obligation de réaliser certains travaux. Pour le savoir vous devez consulter le PPR auprès de votre commune ou sur le site de votre préfecture.

Si votre bien est concerné par une obligation de travaux, vous pouvez bénéficier d'une aide de l'État, dans le cadre du Fonds de prévention des risques naturels majeurs (FPRNM).

Pour plus de renseignements, contacter la direction départementale des territoires (DDT) de votre département ou votre Direction de l'environnement, de l'aménagement et du logement (DEAL), si vous êtes en Outre-mer.

Pour se préparer et connaître les bons réflexes en cas de survenance du risque, consulter le dossier d'information communal sur les risques majeurs (DICRIM) auprès de votre commune.



## AUTRES INFORMATIONS

### POLLUTION DES SOLS



Votre parcelle ne figure pas dans l'inventaire :

- des installations classées soumises à enregistrement ou à autorisation
- des secteurs d'information sur les sols

### RISQUES TECHNOLOGIQUES



Il n'y a pas de plan de prévention des risques recensé sur les risques technologiques.

### RISQUES MINIERS



Il n'y a pas de plan de prévention des risques recensé sur les risques miniers.

### BRUIT



La parcelle n'est pas concernée par un plan d'exposition au bruit d'un aéroport.



## INFORMATIONS À PRÉCISER PAR LE VENDEUR / BAILLEUR

### PLAN DE PRÉVENTION DES RISQUES NATURELS

Rappel du risque : Mouvement de terrain.

Le bien est-il concerné par des prescriptions de • Oui Non |  
travaux ?

Si oui, les travaux prescrits ont-ils été réalisés ? • Oui Non |

VENDEUR

**INFORMATION RELATIVE AUX SINISTRES INDEMNISÉS PAR L'ASSURANCE SUITE À  
 UNE CATASTROPHE NATURELLE, MINIÈRE OU TECHNOLOGIQUE**




**Le bien a-t-il fait l'objet d'indemnisation par une O Oui Non  
 assurance suite à des dégâts liés à une catastrophe ?**

Vous trouverez la liste des arrêtés de catastrophes naturelles pris sur la commune en annexe 2 ci-après (s'il y en a eu).

Les parties signataires à l'acte certifient avoir pris connaissance des informations restituées dans ce document et certifient avoir été en mesure de les corriger et le cas échéant de les compléter à partir des informations disponibles sur le site internet de la Préfecture ou d'informations concernant le bien, notamment les sinistres que le bien a subis.

**Le propriétaire doit joindre les extraits de la carte réglementaire et du règlement du PPR qui concernent la parcelle.**

**SIGNATURES**

Vendeur / Bailleur	Date et lieu _____	Acheteur / Locataire
		



## ANNEXE 1 : RISQUES NE FAISANT PAS L'OBJET D'UNE OBLIGATION D'INFORMATION AU TITRE DE L'IAL

### MOUVEMENT DE TERRAIN



Le Plan de prévention des risques naturels (PPR) de type Mouvement de terrain nommé R111.3- Dissolution de gypse a été approuvé sur le territoire de votre commune, mais n'affecte pas votre bien.

Date d'approbation : 25/02/1977

Un PPR approuvé est un PPR définitivement adopté.

Le PPR couvre les aléas suivants :

Mouvement de terrain

Affaissements et effondrements liés aux cavités souterraines

Le plan de prévention des risques est un document réalisé par l'Etat qui interdit de construire dans les zones les plus exposées et encadre les constructions dans les autres zones exposées.



### INONDATION



Le Plan de prévention des risques naturels (PPR) de type Inondation nommé PPRi de Paris - Révision a été approuvé sur le territoire de votre commune, mais n'affecte pas votre bien.

Date de prescription : 08/03/2006

Date d'approbation : 19/04/2007

Un PPR approuvé est un PPR définitivement adopté.

Le PPR couvre les aléas suivants :

Par une crue à débordement lent de cours d'eau

Le plan de prévention des risques est un document réalisé par l'Etat qui interdit de construire dans les zones les plus exposées et encadre les constructions dans les autres zones exposées.



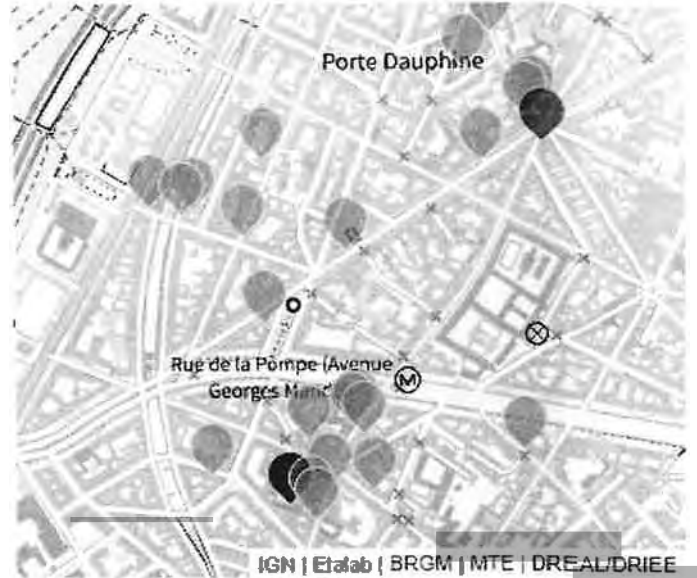
## POLLUTION DES SOLS (500 m)



Les pollutions des sols peuvent présenter un risque sanitaire lors des changements d'usage des sols (travaux, aménagements, changement d'affectation des terrains) si elles ne sont pas prises en compte dans le cadre du projet.

Dans un rayon de 500 m autour de votre parcelle, sont identifiés :

- 88 site(s) référencé(s) dans l'inventaire des installations classées pour la protection de l'environnement (ICPE)
- 22 site(s) potentiellement pollué(s), référencé(s) dans l'inventaire des sites ayant accueilli par le passé une activité qui a pu générer une pollution des sols (CASIAS).



## INSTALLATIONS NUCLÉAIRES DE BASE



Votre bien est situé à moins de 10 km d'une installation nucléaire de base, installation dans laquelle une certaine quantité de substance ou de matières radioactives est présente (ex. réacteurs nucléaires de production d'électricité (centrale nucléaire), installations de préparation, enrichissement, fabrication, traitement ou entreposage de combustibles nucléaires ; etc.).

Ces installations sont contrôlées par "Autorité de Sûreté Nucléaire".

Installation(s) concernée(s) :

- Laboratoire de chimie du plutonium ()

## ANNEXE 2 : LISTE DES ARRÊTÉS CAT-NAT PRIS SUR LA COMMUNE

Cette liste est utile notamment pour renseigner la question de l'état des risques relative aux sinistres indemnisés par l'assurance à la suite d'une catastrophe naturelle.

Nombre d'arrêtés de catastrophes naturelles (CAT-NAT) : 20

Source : CCR

Inondations etou Coulées de Boue : 16

Code national CATNAT	Début le	Finie	Arrêté du	Sur le JO du
1NTE0100460A	06/07/2001	07/07/2001	06/08/2001	11/08/2001
INTE0300592A	31/05/2003	31/05/2003	03/10/2003	19/10/2003
INTE0600186A	23/06/2005	23/06/2005	11/04/2006	22/04/2006
INTE1615488A	28/05/2016	05/06/2016	08/06/2016	09/06/2016
INTE1804348A	15/01/2018	05/02/2018	14/02/2018	15/02/2018
INTE1831446A	09/07/2017	10/07/2017	26/11/2018	07/12/2018
INTE1831446A	27/07/2018	27/07/2018	26/11/2018	07/12/2018
INTE9200482A	31/05/1992	01/06/1992	20/10/1992	05/11/1992
INTE9200533A	25/05/1992	25/05/1992	24/12/1992	16/01/1993
INTE9300513A	29/04/1993	30/04/1993	28/09/1993	10/10/1993
INTE9400582A	18/07/1994	19/07/1994	06/12/1994	17/12/1994
INTE9900346A	30/05/1999	30/05/1999	21/07/1999	24/08/1999
INTE9900627A	25/12/1999	29/12/1999	29/12/1999	30/12/1999
MDIE900018A	27/06/1990	27/06/1990	07/12/1990	19/12/1990
NOR19830803	05/06/1983	06/06/1983	03/08/1983	05/08/1983
NOR19830910	05/06/1983	06/06/1983	10/09/1983	11/09/1983

Sécheresse : 1

Code national CATNAT	Début le	Fin le	Arrêté du	Sur le JO du
1NTE0600132A	01/07/2003	30/09/2003	02/03/2006	11/03/2006

Mouvement de Terrain : 1

Code national CATNAT	Début le	Fin le	Arrêté du	Sur le JO du
INTE9900627A	25/12/1999	29/12/1999	29/12/1999	30/12/1999

Tempête : 1

Code national CATNAT	Début le	Fin le	Arrêté du	Sur le JO du
NOR19830910	05/06/1983	06/06/1983	10/09/1983	11/09/1983

Grêle : 1

Code national CATNAT	Début le	Fin le	Arrêté du	Sur le JO du
NOR19830910	05/06/1983	06/06/1983	10/09/1983	11/09/1983

VENECHA

## ANNEXE 3 : SITUATION DU RISQUE DE POLLUTION DES SOLS DANS UN RAYON DE 500 M AUTOUR DE VOTRE BIEN

Base des installations classées soumises à autorisation ou à enregistrement

Nom du site	Fiche détaillée
SOCIETE D'EXPLOITAT' AQUARIUM TROCADERO	<a href="https://www.georisques.gouv.fr/risques/installations/donnees/details/0007404178">https://www.georisques.gouv.fr/risques/installations/donnees/details/0007404178</a>
FEDERATION FRANÇAISE DE TENNIS	<a href="https://www.georisques.gouv.fr/risques/installations/donnees/details/0007409702">https://www.georisques.gouv.fr/risques/installations/donnees/details/0007409702</a>
OCDE	<a href="https://www.georisques.gouv.fr/risques/installations/donnees/details/0007407152">https://www.georisques.gouv.fr/risques/installations/donnees/details/0007407152</a>
SODEXPRESS AUTEUIL SARL	<a href="https://www.georisques.gouv.fr/risques/installations/donnees/details/0007408875">https://www.georisques.gouv.fr/risques/installations/donnees/details/0007408875</a>
BNP PARIBAS REPM	<a href="https://www.georisques.gouv.fr/risques/installations/donnees/details/0007405544">https://www.georisques.gouv.fr/risques/installations/donnees/details/0007405544</a>
AHIRAM FRANCE	<a href="https://www.georisques.gouv.fr/risques/installations/donnees/details/0006515505">https://www.georisques.gouv.fr/risques/installations/donnees/details/0006515505</a>
teinturerie le marois	<a href="https://www.georisques.gouv.fr/risques/installations/donnees/details/0006516042">https://www.georisques.gouv.fr/risques/installations/donnees/details/0006516042</a>
MALESHERBES GESTION	<a href="https://www.georisques.gouv.fr/risques/installations/donnees/details/0006516159">https://www.georisques.gouv.fr/risques/installations/donnees/details/0006516159</a>
5 A SEC RIF SABLONS	<a href="https://www.georisques.gouv.fr/risques/installations/donnees/details/0006516174">https://www.georisques.gouv.fr/risques/installations/donnees/details/0006516174</a>
PRESSING DU BOIS DE BOULOGNE(i5874)	<a href="https://www.georisques.gouv.fr/risques/installations/donnees/details/0006516341">https://www.georisques.gouv.fr/risques/installations/donnees/details/0006516341</a>
TEINTURERIE SAINT JAMES (15872)	<a href="https://www.georisques.gouv.fr/risques/installations/donnees/details/0006516657">https://www.georisques.gouv.fr/risques/installations/donnees/details/0006516657</a>
SARL	<a href="https://www.georisques.gouv.fr/risques/installations/donnees/details/0006516715">https://www.georisques.gouv.fr/risques/installations/donnees/details/0006516715</a>
STEPHEN PRESSING	<a href="https://www.georisques.gouv.fr/risques/installations/donnees/details/0006516994">https://www.georisques.gouv.fr/risques/installations/donnees/details/0006516994</a>
LESUEUR PRESSING(i5878)	<a href="https://www.georisques.gouv.fr/risques/installations/donnees/details/0006517532">https://www.georisques.gouv.fr/risques/installations/donnees/details/0006517532</a>
PASSY AUTOMATIC SARL (Î465)	<a href="https://www.georisques.gouv.fr/risques/installations/donnees/details/0006517580">https://www.georisques.gouv.fr/risques/installations/donnees/details/0006517580</a>
PRESSING CRIVITO(3943)	<a href="https://www.georisques.gouv.fr/risques/installations/donnees/details/0006517586">https://www.georisques.gouv.fr/risques/installations/donnees/details/0006517586</a>
PRESSING NETOVIT	<a href="https://www.georisques.gouv.fr/risques/installations/donnees/details/0006517696">https://www.georisques.gouv.fr/risques/installations/donnees/details/0006517696</a>
TROCADERO PRESSING	<a href="https://www.georisques.gouv.fr/risques/installations/donnees/details/0006517697">https://www.georisques.gouv.fr/risques/installations/donnees/details/0006517697</a>
SOCIETE MICHKA (SARL)	<a href="https://www.georisques.gouv.fr/risques/installations/donnees/details/0006517962">https://www.georisques.gouv.fr/risques/installations/donnees/details/0006517962</a>
AS PRESSING TEINTURERIE DARIUS	<a href="https://www.georisques.gouv.fr/risques/installations/donnees/details/0006517990">https://www.georisques.gouv.fr/risques/installations/donnees/details/0006517990</a>
SARL LE FLANDRIN (Î5864)	<a href="https://www.georisques.gouv.fr/risques/installations/donnees/details/0006518046">https://www.georisques.gouv.fr/risques/installations/donnees/details/0006518046</a>
TEINTURERIE DUFRENOY	<a href="https://www.georisques.gouv.fr/risques/installations/donnees/details/0006518841">https://www.georisques.gouv.fr/risques/installations/donnees/details/0006518841</a>
THE MAGIC TOUCH (13942)	<a href="https://www.georisques.gouv.fr/risques/installations/donnees/details/0006518948">https://www.georisques.gouv.fr/risques/installations/donnees/details/0006518948</a>
SARL PRESSING BLANC BLEU	<a href="https://www.georisques.gouv.fr/risques/installations/donnees/details/0006519112">https://www.georisques.gouv.fr/risques/installations/donnees/details/0006519112</a>

Nom du site	Fiche détaillée
MVS PRESS ( i 1823)	<a href="https://www.georisques.gouv.fr/risques/installations/donnees/details/OOQ6519149">https://www.georisques.gouv.fr/risques/installations/donnees/details/OOQ6519149</a>
PRESSING SARL SOLAPRES (13384)	<a href="https://www.georisques.gouv.fr/risques/installations/donnees/details/0006519259">https://www.georisques.gouv.fr/risques/installations/donnees/details/0006519259</a>
LA MERVEILLE	<a href="https://www.georisques.gouv.fr/risques/installations/donnees/details/0006519465">https://www.georisques.gouv.fr/risques/installations/donnees/details/0006519465</a>
PRESSING 86 (3528)	<a href="https://www.georisques.gouv.fr/risques/installations/donnees/details/0006519469">https://www.georisques.gouv.fr/risques/installations/donnees/details/0006519469</a>
SARL PRESSING GROS	<a href="https://www.aeorisaues.aouv.fr/risques/installations/donnees/details/0006519471">https://www.aeorisaues.aouv.fr/risques/installations/donnees/details/0006519471</a>
C.N.R.S CAMPUS GERARD MEGIE(i413)	<a href="https://www.georisques.gouv.fr/risques/installations/donnees/details/OOQ6520191">https://www.georisques.gouv.fr/risques/installations/donnees/details/OOQ6520191</a>
PRESSING BLANCHI NETT	<a href="https://www.aeorisaues.aouv.fr/risques/installations/donnees/details/0006520867">https://www.aeorisaues.aouv.fr/risques/installations/donnees/details/0006520867</a>
PRESSING	<a href="https://www.georisques.gouv.fr/risques/installations/donnees/details/0006515585">https://www.georisques.gouv.fr/risques/installations/donnees/details/0006515585</a>
SNC PRESSING16	<a href="https://www.aeorisaues.aouv.fr/risques/installations/donnees/details/0006515891">https://www.aeorisaues.aouv.fr/risques/installations/donnees/details/0006515891</a>
DELTA PRESSING 16 E (739)	<a href="https://www.aeorisaues.aouv.fr/risques/installations/donnees/details/0006522182">https://www.aeorisaues.aouv.fr/risques/installations/donnees/details/0006522182</a>
CENTRAL COLOR	<a href="https://www.aeorisaues.aouv.fr/risques/installations/donnees/details/0007404188">https://www.aeorisaues.aouv.fr/risques/installations/donnees/details/0007404188</a>
ENI-Foch-Etoile	<a href="https://www.georisques.gouv.fr/risques/installations/donnees/details/0007404181">https://www.georisques.gouv.fr/risques/installations/donnees/details/0007404181</a>
CARREFOUR HYPERMARCHES SAS	<a href="https://www.aeorisaues.aouv.fr/risques/installations/donnees/details/0007404182">https://www.aeorisaues.aouv.fr/risques/installations/donnees/details/0007404182</a>
PEUGEOT CITROEN AUTOMOBILES	<a href="https://www.georisques.gouv.fr/risques/installations/donnees/details/0007404184">https://www.georisques.gouv.fr/risques/installations/donnees/details/0007404184</a>
VILLE DE PARIS DIRECT PARCS ET JARDINS	<a href="https://www.aeorisaues.aouv.fr/risques/installations/donnees/details/0007404185">https://www.aeorisaues.aouv.fr/risques/installations/donnees/details/0007404185</a>
TOTAL RAFFINAGE MARKETING	<a href="https://www.aeorisaues.aouv.fr/risques/installations/donnees/details/0007404191">https://www.aeorisaues.aouv.fr/risques/installations/donnees/details/0007404191</a>
LAGARDERE PARIS RACING	<a href="https://www.aeorisaues.aouv.fr/risques/installations/donnees/details/0007407235">https://www.aeorisaues.aouv.fr/risques/installations/donnees/details/0007407235</a>
LA BANQUE MONDIALE (2001)	<a href="https://www.aeorisaues.aouv.fr/risques/installations/donnees/details/0007407717">https://www.aeorisaues.aouv.fr/risques/installations/donnees/details/0007407717</a>
TEINTURERIE DES SABLONS	<a href="https://www.aeorisaues.aouv.fr/risques/installations/donnees/details/0007407743">https://www.aeorisaues.aouv.fr/risques/installations/donnees/details/0007407743</a>
TOTAL	<a href="https://www.aeorisaues.aouv.fr/risques/installations/donnees/details/0007410185">https://www.aeorisaues.aouv.fr/risques/installations/donnees/details/0007410185</a>
KENNEDY PRESSING ( i 2933)	<a href="https://www.aeorisaues.aouv.fr/risques/installations/donnees/details/0007408669">https://www.aeorisaues.aouv.fr/risques/installations/donnees/details/0007408669</a>
MC DONALD'S FRANCE RESTAURANT SAS	<a href="https://www.aeorisaues.aouv.fr/risques/installations/donnees/details/0007409011">https://www.aeorisaues.aouv.fr/risques/installations/donnees/details/0007409011</a>
CEMEX GRANULATS	<a href="https://www.aeorisaues.aouv.fr/risques/installations/donnees/details/0007409119">https://www.aeorisaues.aouv.fr/risques/installations/donnees/details/0007409119</a>
SAS COLLIDOUÉ INVEST	<a href="https://www.aeorisaues.aouv.fr/risques/installations/donnees/details/0007409379">https://www.aeorisaues.aouv.fr/risques/installations/donnees/details/0007409379</a>
PRESSING 28 MOZART	<a href="https://www.georisques.gouv.fr/risques/installations/donnees/details/0007409393">https://www.georisques.gouv.fr/risques/installations/donnees/details/0007409393</a>
DAUCHEZ COPROPRIETES	<a href="https://www.aeorisaues.aouv.fr/risques/installations/donnees/details/0007409560">https://www.aeorisaues.aouv.fr/risques/installations/donnees/details/0007409560</a>