

État des risques et pollutions

aléas naturels, miniers ou technologiques, sismicité, potentiel radon et sols pollués

Attention ! s'ils n'impliquent pas d'obligation ou d'interdiction réglementaire particulière, les aléas connus ou prévisibles qui peuvent être signalés dans les divers documents d'information préventive et concerner l'immeuble, ne sont pas mentionnés par cet état.

Cet état, à remplir par le vendeur ou le bailleur, est destiné à être en annexe d'un contrat de vente ou de location d'un immeuble.

Cet état est établi sur la base des informations mises à disposition par arrêté préfectoral

N° DCPAT 2020 n°93

du 28 | 07 | 2020

mis à jour le

Adresse de l'immeuble

44, rue Voltaire
Cadastre section S N°18

Code postal ou Insee

92300

Commune

LEVALLOIS-PERRET

Situation de l'immeuble au regard d'un plan de prévention des risques naturels (PPRN)

- L'immeuble est situé dans le périmètre d'un PPR N ¹Oui Non
- prescrit anticipé approuvé date | |
- ¹Si oui, les risques naturels pris en considération sont liés à :
- inondations autres
- > L'immeuble est concerné par des prescriptions de travaux dans le règlement du PPRN ²Oui Non
- ²Si oui, les travaux prescrits ont été réalisés : Oui Non
- L'immeuble est situé dans le périmètre d'un autre PPR N ¹Oui Non
- prescrit anticipé approuvé date | |
- ¹Si oui, les risques naturels pris en considération sont liés à :
- inondations autres
- > L'immeuble est concerné par des prescriptions de travaux dans le règlement du PPRN ²Oui Non
- ²Si oui, les travaux prescrits ont été réalisés : Oui Non

Situation de l'immeuble au regard d'un plan de prévention des risques miniers (PPRM)

- > L'immeuble est situé dans le périmètre d'un PPR M ³Oui Non
- prescrit anticipé approuvé date | |
- ³Si oui, les risques miniers pris en considération sont liés à :
- mouvement de terrain autres
- > L'immeuble est concerné par des prescriptions de travaux dans le règlement du PPRM ⁴Oui Non
- ⁴Si oui, les travaux prescrits ont été réalisés : Oui Non

Situation de l'immeuble au regard d'un plan de prévention des risques technologiques (PPRT)

- > L'immeuble est situé dans le périmètre d'étude d'un PPR T prescrit et non encore approuvé ⁵Oui Non
- ⁵Si oui, les risques technologiques pris en considération dans l'arrêté de prescription sont liés à :
- effet toxique effet thermique effet de surpression
- > L'immeuble est situé dans le périmètre d'exposition aux risques d'un PPR T approuvé ⁵Oui Non
- > L'immeuble est situé en secteur d'expropriation ou de délaissement Oui Non
- > L'immeuble est situé en zone de prescription Oui Non
- ⁶Si oui la transaction concerne un logement, les travaux prescrits ont été réalisés Oui Non
- ⁶Si oui la transaction ne concerne pas un logement, l'information sur le type de risques auxquels l'immeuble est exposé ainsi que leur gravité, probabilité et cinétique, est jointe à l'acte de vente ou au contrat de location. Oui Non



Situation de l'immeuble au regard du zonage sismique réglementaire

> L'immeuble se situe dans une commune de sismicité classée en :

Zone 1
très faible

Zone 2
faible

Zone 3
modérée

Zone 4
moyenne

Zone 5
forte

Situation de l'immeuble au regard du zonage réglementaire à potentiel radon

> L'immeuble se situe dans une commune à potentiel radon classée en niveau 3

Oui

Non

Information relative à la pollution des sols

> Le terrain est situé en secteur d'information sur les sols (SIS)

Oui

Non

Information relative aux sinistres indemnisés par l'assurance suite à une catastrophe N/M/T*

> L'information est mentionnée dans l'acte de vente

* catastrophe naturelle minière ou technologique

Oui

Non

Documents de référence permettant la localisation de l'immeuble au regard des risques pris en compte

- Périmètre réglementaire du PPRI de la Seine dans le département des Hauts-de-Seine en date du 09 janvier 2004 révisé le 07 juillet 2017.

- <https://www.georisques.gouv.fr/mes-risques/connaitre-les-risques-pres-de-chez-moi/>



Vendeur/bailleur

date/lieu

Acquéreur/locataire

Saint-Cloud, le 10 Novembre 2023



Information sur les risques naturels, miniers ou technologiques, la sismicité, le potentiel radon, les pollutions de sols, pour en savoir plus, consultez le site Internet :

www.georisques.gouv.fr



Périmètre réglementaire du Plan de Prévention des Risques d'Inondation (PPRI) de la Seine dans le département des Hauts-de-Seine

PRÉFET
DES HAUTS-DE-SEINE

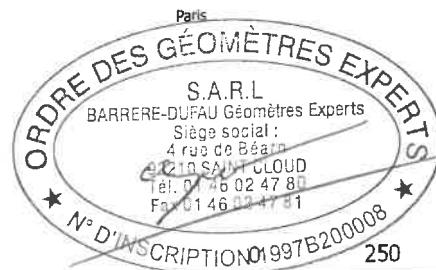
carte annexée à l'arrêté préfectoral DRIEE/PPRN 2017 n°156 du 13 juillet 2017



Légende

- Périmètre réglementaire
- Limite communale

Source : PPRI de la Seine dans le département des Hauts-de-Seine, approuvé par arrêté préfectoral le 9 janvier 2004, modifié par arrêté préfectoral le 7 juillet 2017



Fond de plan : © IGN-BD TOPO ® édition 2.1
© IGN - SCAN25 ® 2016

LEVALLOIS - PERRET



Echelle : 1 / 10 000



Préfecture de département

Code postal
92300

Commune de
LEVALLOIS-PERRET

Code INSEE
92044

Fiche communale d'information risques et pollutions

aléas naturels, miniers ou technologiques, sismicité, potentiel radon et sols pollués

Annexe à l'arrêté préfectoral
n° DCPAT 2020 - 93

du 28 JUIL. 2020

mis à jour le | |

Situation de la commune au regard d'un ou plusieurs plans de prévention des risques naturels (PPRN)

- La commune est concernée par le périmètre d'un PPR N
prescrit anticipé approuvé ¹ oui non
date 09 | 01 | 2004

¹ Si oui, les risques naturels pris en considération sont liés à :

inondations

autres

- > Le règlement du PPRN comprend des prescriptions de travaux

oui non

- La commune est concernée par le périmètre d'un autre PPR N

prescrit anticipé

approuvé ¹ oui non

date | |

¹ Si oui, les risques naturels pris en considération sont liés à :

inondations

autres

- > Le règlement du PPRN comprend des prescriptions de travaux

oui non

Situation de la commune au regard d'un plan de prévention des risques miniers (PPR M)

- > La commune est concernée par le périmètre d'un PPR M
prescrit anticipé approuvé ² oui non
date | |

² Si oui, les risques naturels pris en considération sont liés à :

mouvement de terrain

autres

- > Le règlement du PPR M comprend des prescriptions de travaux

oui non

Situation de la commune au regard d'un plan de prévention des risques technologiques (PPR T)

- > La commune est concernée par un périmètre d'étude d'un PPR T prescrit ³ oui non

³ Si oui, les risques technologiques pris en considération dans l'arrêté de prescription sont liés à :

effet toxique effet thermique effet de surpression

- > La commune est concernée par le périmètre d'exposition d'un PPR T approuvé oui non

- > Le zonage comprend un ou plusieurs secteurs d'expropriation ou de délaissement oui non

- > Le zonage comprend une ou plusieurs zones de prescription de travaux pour les logements ⁴ oui non

⁴ Si la transaction ne concerne pas un logement, l'information sur le type de risques auxquels l'immeuble est exposé ainsi que leur gravité, probabilité et cinétique, est jointe à l'acte de vente ou au contrat de location.

Code postal
92300

Commune de
LEVALLOIS-PERRET

Code INSEE
92044

page 2/2

Situation de la commune au regard du zonage sismique réglementaire

> La commune se situe en zone de sismicité classée

zone 1
très faible

zone 2
faible

zone 3
modérée

zone 4
moyenne

zone 5
forte

Situation de la commune au regard du zonage réglementaire à potentiel radon

> La commune est classée à potentiel radon de niveau 3

oui non

Information relative à la pollution de sols

> La commune comprend un ou plusieurs secteurs d'information sur les sols (SIS)

oui non

Arrêtés portant ou ayant porté reconnaissance de l'état de catastrophe naturelle ou technologique

> La commune est concernée depuis 1982 par un ou plusieurs arrêtés
de reconnaissance de l'état de catastrophe naturelle
de reconnaissance de l'état de catastrophe technologique

nombre 7
nombre 0

Pièces jointes *

Documents de référence permettant la définition des travaux prescrits

Extraits de documents ou de dossiers permettant la définition des travaux prescrits au regard des risques encourus en application du Code de l'environnement : articles R.125-23, 24, 26 et R.563-4

Cartographies relatives au zonage réglementaire

Extraits cartographiques permettant la localisation des immeubles au regard des risques encourus en application du Code de l'environnement : articles R.125-23, 24, 26 et R.563-4

Périmètre réglementaire du PPRI de la Seine dans les Hauts-de-Seine en date du 09 janvier 2004 révisé le 07 juillet 2017

date

28 JUL. 2020

le préfet de département

* Les pièces jointes sont consultables sur le site Internet de la préfecture de département
www.departement.gouv.fr

Le secrétaire général chargé
de l'Administration de l'Etat
dans le département
Vincent BERTON



PREFET DES HAUTS-DE-SEINE

Arrêté préfectoral DCPAT n° 2020- 93 du 28 JUIL. 2020 relatif à l'information des acquéreurs et locataires de biens immobiliers sur les risques naturels, miniers et technologiques majeurs sur la commune de Levallois-Perret.

LE SECRETAIRE GENERAL CHARGE DE L'ADMINISTRATION
DE L'ETAT DANS LE DEPARTEMENT
CHEVALIER DE L'ORDRE NATIONAL DU MERITE

Vu le code général des collectivités territoriales ;

Vu le code de l'environnement, notamment les articles L. 125-5, L. 125-6, L. 125-7 et R. 125-23 à R. 125-27 ;

Vu le décret du 23 août 2016, portant nomination de M. Pierre SOUBELET en qualité de préfet des Hauts-de-Seine (hors classe) ;

Vu le décret du 22 août 2017 portant nomination de Monsieur Vincent BERTON sous-préfet, en qualité de secrétaire général de la préfecture des hauts-de-Seine ;

Vu le décret n° 2018-434 du 4 juin 2018 qui a modifié l'application de l'information acquéreur/locataire sur les secteurs d'information sur les sols (SIS) ;

Vu le décret du 21 avril 2020 portant admission à la retraite de Monsieur Pierre SOUBELET, préfet des Hauts-de-Seine, à compter du 6 juillet 2020 ;

Vu l'arrêté ministériel du 19 mars 2013 modifiant l'arrêté du 13 octobre 2005 portant définition du modèle d'imprimé pour l'établissement de l'état des risques naturels et technologiques ;

Vu l'arrêté ministériel du 18 décembre 2017 modifiant l'arrêté du 19 mars 2013 portant définition du modèle d'imprimé pour l'établissement de l'état des risques naturels et technologiques ;

Vu l'arrêté préfectoral DRIEE/PPRN 2017 n°156 du 13 juillet 2017 relatif à l'information des acquéreurs et locataires de biens immobiliers sur les risques naturels, miniers et technologiques sur la commune de Levallois-Perret ;

Vu l'arrêté préfectoral 2017-94 du 26 avril 2017 relatif à l'information des acquéreurs et des locataires de biens immobiliers sur les risques naturels, miniers et technologiques majeurs des Hauts-de-Seine ;

Vu l'arrêté préfectoral du 26 mars 2019 relatif à la mise en place des SIS sur la commune de Levallois-Perret,

Considérant qu'en cas de vacance du poste de préfet, l'intérim est assuré par le secrétaire général de la préfecture, conformément à l'article 45 du décret n° 2004-374 du 29 avril 2004 modifié ;

Considérant l'obligation d'information prévue aux I et II de l'article L. 125-5 du code de l'environnement ;

Considérant l'obligation d'intégrer les SIS dans l'arrêté préfectoral relatif à l'information acquéreur/locataire, prévue à l'article R. 125-24-1. 3° du code de l'environnement ;

Sur proposition du secrétaire général chargé de l'administration de l'État dans le département,

ARRÊTE

Article 1 : La commune de Levallois-Perret est exposée aux risques naturels d'inondation par débordement de la Seine et comprend un ou plusieurs secteurs d'information sur les sols (SIS).

Article 2 : Les éléments nécessaires à l'établissement de l'état des risques naturels, miniers et technologiques pour l'information des acquéreurs et des locataires de biens immobiliers, prévu aux articles L. 125-5 et L. 125-6 du code de l'environnement, sont consignés dans le dossier communal d'Information Acquéreurs-Locataires annexé au présent arrêté.

Ce dossier communal d'Information Acquéreurs-Locataires est constitué des pièces suivantes :

- d'une fiche de synthèse listant les risques naturels prévisibles et technologiques recensés sur le territoire de la commune et les documents de référence attachés,
- de la carte du périmètre réglementaire du Plan de Prévention du Risque Inondation de la Seine dans les Hauts-de-Seine pour la commune de Levallois-Perret.

La liste des SIS présents sur la commune de Levallois-Perret est disponible sur le site www.georisques.gouv.fr.

Ce dossier et les documents de référence attachés sont librement consultables en mairie de Levallois-Perret et en préfecture des Hauts-de-Seine.

Le dossier d'information est accessible sur le site internet de la direction régionale et interdépartementale de l'énergie et de l'environnement (DRIEE) à l'adresse suivante :

<http://www.driee.ile-de-france.developpement-durable.gouv.fr/departement-des-hauts-de-seine-92-r1498.html>.

Article 3 : L'obligation d'information sur les sinistres prévue au IV de l'article L. 125-5 du code de l'environnement s'applique pour les communes présentant un arrêté portant reconnaissance de l'état de catastrophe naturelle ou technologique. Ceux-ci sont consultables en préfecture des Hauts-de-Seine et en mairie de Levallois-Perret.

La liste de ces arrêtés est disponible sur le site www.georisques.gouv.fr.

Article 4 : Le présent arrêté et le dossier communal d'information sont notifiés au maire de la commune de Levallois-Perret.


Une copie du présent arrêté et le dossier communal d'information sont adressés à la chambre départementale des notaires.

Le présent arrêté sera affiché en mairie de Levallois-Perret et publié au recueil des actes administratifs de l'État dans le département.

Article 5 : L'arrêté préfectoral DRIEE/PPRN 2017 n°156 du 13 juillet 2017 est abrogé.

Article 6 : Le présent arrêté peut faire l'objet d'un recours gracieux ou d'un recours devant le tribunal administratif dans un délai de deux mois à compter de sa notification ou de l'affichage du présent arrêté.

Article 7 : Monsieur le secrétaire général chargé de l'administration de l'État dans le département, Monsieur le directeur régional et interdépartemental de l'énergie et de l'environnement d'Île-de-France et Madame le maire de la commune de Levallois-Perret sont chargés, chacun en ce qui le concerne, de l'application du présent arrêté.



Le secrétaire général
chargé de l'administration de l'État
dans le département,

Vincent BERTON



MINISTÈRE DE LA TRANSITION ÉCOLOGIQUE

Liberté
Égalité
Fraternité



Ce QR Code peut servir à vérifier l'authenticité des données contenues dans ce document.

ÉTAT DES RISQUES POUR L'INFORMATION DES ACQUÉREURS ET DES LOCATAIRES

Établi le 10 novembre 2023

La loi du 30 juillet 2003 a institué une obligation d'information des acquéreurs et locataires (IAL) : le propriétaire d'un bien immobilier (bâti ou non bâti) est tenu d'informer l'acquéreur ou le locataire du bien sur certains risques majeurs auquel ce bien est exposé, au moyen d'un état des risques, ceci afin de bien les informer et de faciliter la mise en œuvre des mesures de protection éventuelles.

L'état des risques est obligatoire à la première visite.

Attention! Le non respect de ces obligations peut entraîner une annulation du contrat ou une réfaction du prix.

Ce document est un état des risques pré-rempli mis à disposition par l'État depuis www.georisques.gouv.fr. Il répond au modèle arrêté par le ministre chargé de la prévention des risques prévu par l'article R. 125-26 du code de l'environnement.

Il appartient au propriétaire du bien de vérifier l'exactitude de ces informations autant que de besoin et, le cas échéant, de les compléter à partir de celles disponibles sur le site internet de la préfecture ou de celles dont ils disposent, notamment les sinistres que le bien a subis.

En complément, il aborde en annexe d'autres risques référencés auxquels la parcelle est exposée.

Cet état des risques réglementés pour l'information des acquéreurs et des locataires (ERRIAL) est établi pour les parcelles mentionnées ci-dessous.

PARCELLE(S)

92300 LEVALLOIS-PERRET

Code parcelle :
000-S-18



Parcelle(s) : 000-S-18, 92300 LEVALLOIS-PERRET

RAPPEL

Plans de prévention des risques

Votre immeuble est situé dans le périmètre d'un plan de prévention des risques. Il peut être concerné par l'obligation de réaliser certains travaux. Pour le savoir vous devez consulter le PPR auprès de votre commune ou sur le site de votre préfecture.

Recommandation

Pour faire face à un risque, il faut se préparer et connaître les bons réflexes.

Consulter le dossier d'information communal sur les risques (DICRIM) sur le site internet de votre mairie et les bons conseils sur georisques.gouv.fr/me-preparer-me-protger

WENCH

INFORMATIONS À PRÉCISER PAR LE VENDEUR / BAILLEUR

INFORMATION RELATIVE AUX SINISTRES INDEMNISÉS PAR L'ASSURANCE À LA SUITE D'UNE CATASTROPHE NATURELLE, MINIÈRE OU TECHNOLOGIQUE

Le bien a-t-il fait l'objet d'indemnisation par une assurance suite à des dégâts liés à une catastrophe ? Oui Non

Vous trouverez la liste des arrêtés de catastrophes naturelles pris sur la commune en annexe 2 ci-après (s'il y en a eu).

Les parties signataires à l'acte certifient avoir pris connaissance des informations restituées dans ce document et certifient avoir été en mesure de les corriger et le cas échéant de les compléter à partir des informations disponibles sur le site internet de la Préfecture ou d'informations concernant le bien, notamment les sinistres que le bien a subis.

Le propriétaire doit joindre les extraits de la carte réglementaire et du règlement du PPR qui concernent la parcelle.

SIGNATURES

Vendeur / Bailleur

Date et lieu

Acheteur / Locataire

ANNEXE 1 : A L'ADRESSE SAISIE, LES RISQUES SUIVANTS EXISTENT MAIS NE FONT PAS L'OBJET D'UNE OBLIGATION D'INFORMATION AU TITRE DE L'IAL

INONDATION



Le Plan de prévention des risques naturels (PPR) de type Inondation nommé PPRI de la Seine a été approuvé sur le territoire de votre commune, mais n'affecte pas votre bien.

Date de prescription : 28/05/1998

Date d'approbation : 08/01/2004

Date de modification : 24/11/2021

Un PPR approuvé est un PPR définitivement adopté.

Le PPR couvre les aléas suivants :

Inondation

Par une crue à débordement lent de cours d'eau

Le plan de prévention des risques est un document réalisé par l'Etat qui interdit de construire dans les zones les plus exposées et encadre les constructions dans les autres zones exposées.

ARGILE : 0/3



-  1 : Exposition faible
-  2 : Exposition moyenne
-  3 : Exposition fort

Les sols argileux évoluent en fonction de leur teneur en eau. De fortes variations d'eau (sécheresse ou d'apport massif d'eau) peuvent donc fragiliser progressivement les constructions (notamment les maisons individuelles aux fondations superficielles) suite à des gonflements et des tassements du sol, et entraîner des dégâts pouvant être importants. Le zonage argile identifie les zones exposées à ce phénomène de retrait-gonflement selon leur degré d'exposition.

Exposition nulle : aucune présence de sols argileux n'a été identifiée selon les cartes géologiques actuelles. Toutefois il peut y avoir des poches ponctuelles de sols argileux.



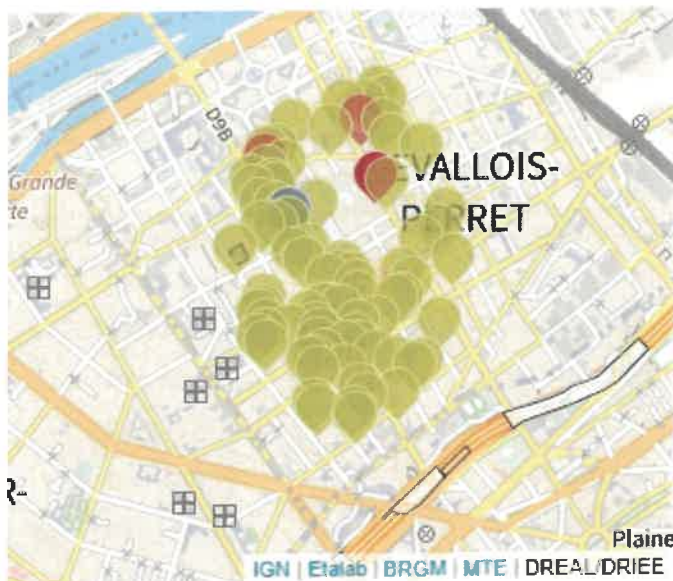
POLLUTION DES SOLS (500 m)



Les pollutions des sols peuvent présenter un risque sanitaire lors des changements d'usage des sols (travaux, aménagements, changement d'affectation des terrains) si elles ne sont pas prises en compte dans le cadre du projet.

Dans un rayon de 500 m autour de votre parcelle, sont identifiés :

- 30 site(s) référencé(s) dans l'inventaire des installations classées pour la protection de l'environnement (ICPE)
- 80 site(s) potentiellement pollué(s), référencé(s) dans l'inventaire des sites ayant accueilli par le passé une activité qui a pu générer une pollution des sols (CASIAS).
- 1 site(s) pollué(s) placé(s) en secteur d'information sur les sols (SIS)



 WENCH

ANNEXE 2 : LISTE DES ARRÊTÉS CAT-NAT PRIS SUR LA COMMUNE

Cette liste est utile notamment pour renseigner la question de l'état des risques relative aux sinistres indemnisés par l'assurance à la suite d'une catastrophe naturelle.

Nombre d'arrêtés de catastrophes naturelles (CAT-NAT) : 8

Source : CCR

Inondations et/ou Coulées de Boue : 7

Code national CATNAT	Début le	Fin le	Arrêté du	Sur le JO du
INTE0100460A	06/07/2001	07/07/2001	06/08/2001	11/08/2001
INTE0600186A	23/06/2005	23/06/2005	11/04/2006	22/04/2006
INTE1616446A	28/05/2016	05/06/2016	15/06/2016	16/06/2016
INTE1804348A	15/01/2018	05/02/2018	14/02/2018	15/02/2018
INTE9200533A	31/05/1992	01/06/1992	24/12/1992	16/01/1993
INTE9900444A	30/05/1999	30/05/1999	29/09/1999	20/10/1999
INTE9900627A	25/12/1999	29/12/1999	29/12/1999	30/12/1999

Mouvement de Terrain : 1

Code national CATNAT	Début le	Fin le	Arrêté du	Sur le JO du
INTE9900627A	25/12/1999	29/12/1999	29/12/1999	30/12/1999

ANNEXE 3 : SITUATION DU RISQUE DE POLLUTION DES SOLS DANS UN RAYON DE 500 M AUTOUR DE VOTRE BIEN

Base des installations classées soumises à autorisation ou à enregistrement

Nom du site	Fiche détaillée
FAIR PLAY AUTOMOBILES	https://www.georisques.gouv.fr/risques/installations/donnees/details/0006515944
LE COUTURIER	https://www.georisques.gouv.fr/risques/installations/donnees/details/0006518964
BNP PARIBAS Léon Jamin	https://www.georisques.gouv.fr/risques/installations/donnees/details/0006519694
SEMA 4 SNC C/O BALZAC REIM (ex BNP REPM)	https://www.georisques.gouv.fr/risques/installations/donnees/details/0007404322
BNP PARIBAS	https://www.georisques.gouv.fr/risques/installations/donnees/details/0007406270
YILMAZ DIFFUSION	https://www.georisques.gouv.fr/risques/installations/donnees/details/0007407925
PETER PRESS	https://www.georisques.gouv.fr/risques/installations/donnees/details/0007408664
PROWEBCE	https://www.georisques.gouv.fr/risques/installations/donnees/details/0007409147
EFR FRANCE	https://www.georisques.gouv.fr/risques/installations/donnees/details/0007409116
JP REMORQUAGE	https://www.georisques.gouv.fr/risques/installations/donnees/details/0007409250
PHARMACIE ABITBOL	https://www.georisques.gouv.fr/risques/installations/donnees/details/0007409871
SCI RUE DE L'EST	https://www.georisques.gouv.fr/risques/installations/donnees/details/0007410065
EG Retail France	https://www.georisques.gouv.fr/risques/installations/donnees/details/0006514410
LA MAISON DE LA COMMUNICATION	https://www.georisques.gouv.fr/risques/installations/donnees/details/0006515261
SAVILLS	https://www.georisques.gouv.fr/risques/installations/donnees/details/0007408796
5àsec	https://www.georisques.gouv.fr/risques/installations/donnees/details/0006523003
BRILLIE FRERES	https://www.georisques.gouv.fr/risques/installations/donnees/details/0007406594
ADYAL GRANDS ENSEMBLES	https://www.georisques.gouv.fr/risques/installations/donnees/details/0007404407
SO OFFICE FRANCE SCI	https://www.georisques.gouv.fr/risques/installations/donnees/details/0007404494
ORIENT (MV PRESSING)	https://www.georisques.gouv.fr/risques/installations/donnees/details/0006517921
ELEGANCE PRESSING	https://www.georisques.gouv.fr/risques/installations/donnees/details/0006518962
LAVOLLEE (siège social)	https://www.georisques.gouv.fr/risques/installations/donnees/details/0006522001
EURIA (Ex BNP PARIBAS REPM)	https://www.georisques.gouv.fr/risques/installations/donnees/details/0007408437
SOLEREST	https://www.georisques.gouv.fr/risques/installations/donnees/details/0007409438

Nom du site	Fiche détaillée
PRESSING WILSON	https://www.georisques.gouv.fr/risques/installations/donnees/details/0006518963
GECINA	https://www.georisques.gouv.fr/risques/installations/donnees/details/0007408210
OGIF	https://www.georisques.gouv.fr/risques/installations/donnees/details/0007408299
SEKENET LEVALLOIS	https://www.georisques.gouv.fr/risques/installations/donnees/details/0006523841
PRESSING PLUS	https://www.georisques.gouv.fr/risques/installations/donnees/details/0007408820
LAETITIA PRESSING	https://www.georisques.gouv.fr/risques/installations/donnees/details/0006521595

The logo for WENCH features a stylized 'W' composed of three parallel orange lines, followed by the letters 'ENCH' in a simple, grey, sans-serif font.

Inventaire CASIAS des anciens sites industriels et activités de services

Nom du site	Fiche détaillée
ANNONI	https://fiches-risques.brgm.fr/georisques/casias/SSP3884660
Levallois (Ets)	https://fiches-risques.brgm.fr/georisques/casias/SSP3884694
Improco (Sté)	https://fiches-risques.brgm.fr/georisques/casias/SSP3885292
Sirejols (Garage)	https://fiches-risques.brgm.fr/georisques/casias/SSP3885514
Bonetto (SA)	https://fiches-risques.brgm.fr/georisques/casias/SSP3886875
MAP	https://fiches-risques.brgm.fr/georisques/casias/SSP3884220
Balmo	https://fiches-risques.brgm.fr/georisques/casias/SSP3884147
Trupheme (Ets)	https://fiches-risques.brgm.fr/georisques/casias/SSP3884157
Plastics (Sté Générale)	https://fiches-risques.brgm.fr/georisques/casias/SSP3884361
Transformateurs BC (Les) (Société), anc. Hermès, anc. AFM - Société des encres	https://fiches-risques.brgm.fr/georisques/casias/SSP3884581
Wiel	https://fiches-risques.brgm.fr/georisques/casias/SSP3884661
Lipton	https://fiches-risques.brgm.fr/georisques/casias/SSP3884680
Neubauer-Levallois (Ets)	https://fiches-risques.brgm.fr/georisques/casias/SSP3884695
Lefrères (Ets)	https://fiches-risques.brgm.fr/georisques/casias/SSP3884855
Gozland (Sté)	https://fiches-risques.brgm.fr/georisques/casias/SSP3885092
Laitère Amiot (Sté)	https://fiches-risques.brgm.fr/georisques/casias/SSP3885113
Standard Auto	https://fiches-risques.brgm.fr/georisques/casias/SSP3885130
CEGELEC - Ilôt Kléber	https://fiches-risques.brgm.fr/georisques/casias/SSP3885385
Auteroche (SA)	https://fiches-risques.brgm.fr/georisques/casias/SSP3885572
Bavoy (Ets)	https://fiches-risques.brgm.fr/georisques/casias/SSP3885701

Nom du site	Fiche détaillée
Lefevre (Ets Jean)	https://fiches-risques.brgm.fr/georisques/casias/SSP3885828
Unelec	https://fiches-risques.brgm.fr/georisques/casias/SSP3886044
Hydrocarbon-Engineering (Sté), anc. Pellerin (SA)	https://fiches-risques.brgm.fr/georisques/casias/SSP3886056
ARMAX Batignoles (Société)	https://fiches-risques.brgm.fr/georisques/casias/SSP3886187
Reinape (Sté), anc. Sté Rénovation	https://fiches-risques.brgm.fr/georisques/casias/SSP3886242
Garage de la Mairie	https://fiches-risques.brgm.fr/georisques/casias/SSP3886319
SOCOMAM	https://fiches-risques.brgm.fr/georisques/casias/SSP3886361
Dépannage Moderne (Le)	https://fiches-risques.brgm.fr/georisques/casias/SSP3886377
SGC	https://fiches-risques.brgm.fr/georisques/casias/SSP3886407
Soffro (Ets)	https://fiches-risques.brgm.fr/georisques/casias/SSP3886619
Feuillatte (Pressing)	https://fiches-risques.brgm.fr/georisques/casias/SSP3886867
Atelier de chaudronnerie de Noisy-le-sec	https://fiches-risques.brgm.fr/georisques/casias/SSP3886926
Otis Pifre (Société)	https://fiches-risques.brgm.fr/georisques/casias/SSP3886929
CEFILAC (Sté)	https://fiches-risques.brgm.fr/georisques/casias/SSP3887020
Tourette (Droguerie)	https://fiches-risques.brgm.fr/georisques/casias/SSP3887188
SOGELAR	https://fiches-risques.brgm.fr/georisques/casias/SSP3887201
Viard et Fils (Entreprise)	https://fiches-risques.brgm.fr/georisques/casias/SSP3887202
Laporte (Sté)	https://fiches-risques.brgm.fr/georisques/casias/SSP3887209
AMF (Sté), anc. Sté Jacobsen, anc. SCOMA	https://fiches-risques.brgm.fr/georisques/casias/SSP3887276
Paris - Car (Sté)	https://fiches-risques.brgm.fr/georisques/casias/SSP3887300
Desloges (Ets)	https://fiches-risques.brgm.fr/georisques/casias/SSP3887480

Nom du site	Fiche détaillée
Chrétien (Ets)	https://fiches-risques.brgm.fr/georisques/casias/SSP3887529
MORVAN (Garage du), anc. Garage JACQUETTE	https://fiches-risques.brgm.fr/georisques/casias/SSP3887610
AUFAN (Société PRESSING), anc. Pressing-service, teinturerie	https://fiches-risques.brgm.fr/georisques/casias/SSP3887645
Carrosserie du Rouergue, anc. Garage Andouze	https://fiches-risques.brgm.fr/georisques/casias/SSP3887742
STAR (SARL), anc. Garage Express Arts	https://fiches-risques.brgm.fr/georisques/casias/SSP3887747
Miroiterie Moderne (La)	https://fiches-risques.brgm.fr/georisques/casias/SSP3888072
PIC Holding, anc. NITROLAC	https://fiches-risques.brgm.fr/georisques/casias/SSP3888108
Naco (Pressing)	https://fiches-risques.brgm.fr/georisques/casias/SSP3888030
FAIR PLAY Automobiles, anc. France Carrosserie Automobiles, anc. BELAUTO	https://fiches-risques.brgm.fr/georisques/casias/SSP3888146
Duplicolor, anc. Montana Sport	https://fiches-risques.brgm.fr/georisques/casias/SSP3888312
Vite et Bien (Pressing)	https://fiches-risques.brgm.fr/georisques/casias/SSP3888685
Locatel (Société Les Etablissements)	https://fiches-risques.brgm.fr/georisques/casias/SSP3888929
Elf Atochem (Sté), Sté Atochem, anc. Sté des Ciments français, anc. Sté des Produits Chimiques Ugine Kuhlmann (PCUK), anc. Sté Ugine-Kuhlmann, anc. Ets Kuhlmann, anc. Sté d'Electrochimie d'Ugine	https://fiches-risques.brgm.fr/georisques/casias/SSP3884493
Car Moine (Ets)	https://fiches-risques.brgm.fr/georisques/casias/SSP3884720
Godard (Ets)	https://fiches-risques.brgm.fr/georisques/casias/SSP3884846
Godard (Ets)	https://fiches-risques.brgm.fr/georisques/casias/SSP3885173
Chrétien (Ets)	https://fiches-risques.brgm.fr/georisques/casias/SSP3885080
Levallois Motos (Sté)	https://fiches-risques.brgm.fr/georisques/casias/SSP3885090
Miniclou et Fils, anc. Mabo, anc. Car	https://fiches-risques.brgm.fr/georisques/casias/SSP3885131
Giraud & Cie (Ets)	https://fiches-risques.brgm.fr/georisques/casias/SSP3885134
Belstan-Productions (S.A.)	https://fiches-risques.brgm.fr/georisques/casias/SSP3885287

Nom du site	Fiche détaillée
Auto Passion - Auto FN, anc. Station BP France, anc. Central Pneu, anc. Garage CHOISSELET	https://fiches-risques.brgm.fr/georisques/casias/SSP3885384
Babcock (Ets)	https://fiches-risques.brgm.fr/georisques/casias/SSP3886219
Plasticommium (Sté)	https://fiches-risques.brgm.fr/georisques/casias/SSP3886234
Ruebes, anc. Ets Petit	https://fiches-risques.brgm.fr/georisques/casias/SSP3886414
Garage du Parc Garage Poste Parisienne, anc. Garage Prola, anc. Garage Jacquiau	https://fiches-risques.brgm.fr/georisques/casias/SSP3886739
Au petit (Garage)	https://fiches-risques.brgm.fr/georisques/casias/SSP3887189
Laborderie (Garage)	https://fiches-risques.brgm.fr/georisques/casias/SSP3887199
Lomson (Entreprise)	https://fiches-risques.brgm.fr/georisques/casias/SSP3887203
Nee (Entreprise)	https://fiches-risques.brgm.fr/georisques/casias/SSP3887204
Chrétien (Ets)	https://fiches-risques.brgm.fr/georisques/casias/SSP3887479
Christophe (Garage Saint)	https://fiches-risques.brgm.fr/georisques/casias/SSP3887683
Corrinet Pressing (Sté), anc. Ets Louichon	https://fiches-risques.brgm.fr/georisques/casias/SSP3887728
Carrosserie	https://fiches-risques.brgm.fr/georisques/casias/SSP3888172
MULLER et Cie (Carrosserie)	https://fiches-risques.brgm.fr/georisques/casias/SSP3888785
Locatel (Société Les Etablissements)	https://fiches-risques.brgm.fr/georisques/casias/SSP3888928
SEAC, anc. Ets Nouyrigat	https://fiches-risques.brgm.fr/georisques/casias/SSP3885712
Funten (Laverie), anc. Laverie Lav' Press (SARL)	https://fiches-risques.brgm.fr/georisques/casias/SSP3888927
SICD	https://fiches-risques.brgm.fr/georisques/casias/SSP3885288

Inventaire des site(s) pollué(s) placé(s) en secteur d'information sur les sols (SIS)

Nom du site	Fiche détaillée
AUTOPASSION ex Station BP	https://fiches- risques.brgm.fr/georisques/infosols/classification/SSP00029800101