

## DOSSIER DE DIAGNOSTICS TECHNIQUES

Référence : [REDACTED] 32369 29.02.24

Le 06/03/2024



Bien : Appartement  
Adresse : Bâtiment B  
6 boulevard Jean Jaures  
91290 ARPAJON  
Numéro de lot : 117  
Référence Cadastre : AL - 419

### PROPRIETAIRE

Monsieur [REDACTED]  
Chez Maître SARAGOUSSI  
8 Rue de Ventadour  
75001 PARIS

### DEMANDEUR

ETUDE DE MAITRE ORNELLA SARAGOUSSI  
8 rue de Ventadour  
75001 PARIS - 1ER

Date de visite : 29/02/2024  
Opérateur de repérage : DERRIEN Antoine

## NOTE DE SYNTHÈSE DES CONCLUSIONS

RAPPORT N° [REDACTED] 32369 29.02.24

### INFORMATIONS GÉNÉRALES

Type de bien : **Appartement**

Nombre de pièces : **1**

Adresse : **Bâtiment B**

**6 boulevard Jean Jaures**

**91290 ARPAJON**

Etage : **RDC**

Porte : **Gauche**

Propriétaire : **Monsieur [REDACTED]**

Lot N° : **117**

Cave lot n° : **NC**

Réf. Cadastre : **AL - 419**

Bâti : **Oui**

Mitoyenneté : **Oui**

Date du permis de construire : **Antérieur au 1 juillet 1997**

Date de construction : **Antérieur au 1 juillet 1997**

### CERTIFICAT DE SUPERFICIE

**Superficie totale : 34,20 m<sup>2</sup>**

### DIAGNOSTIC DE PERFORMANCE ÉNERGÉTIQUE

#### Consommations énergétiques

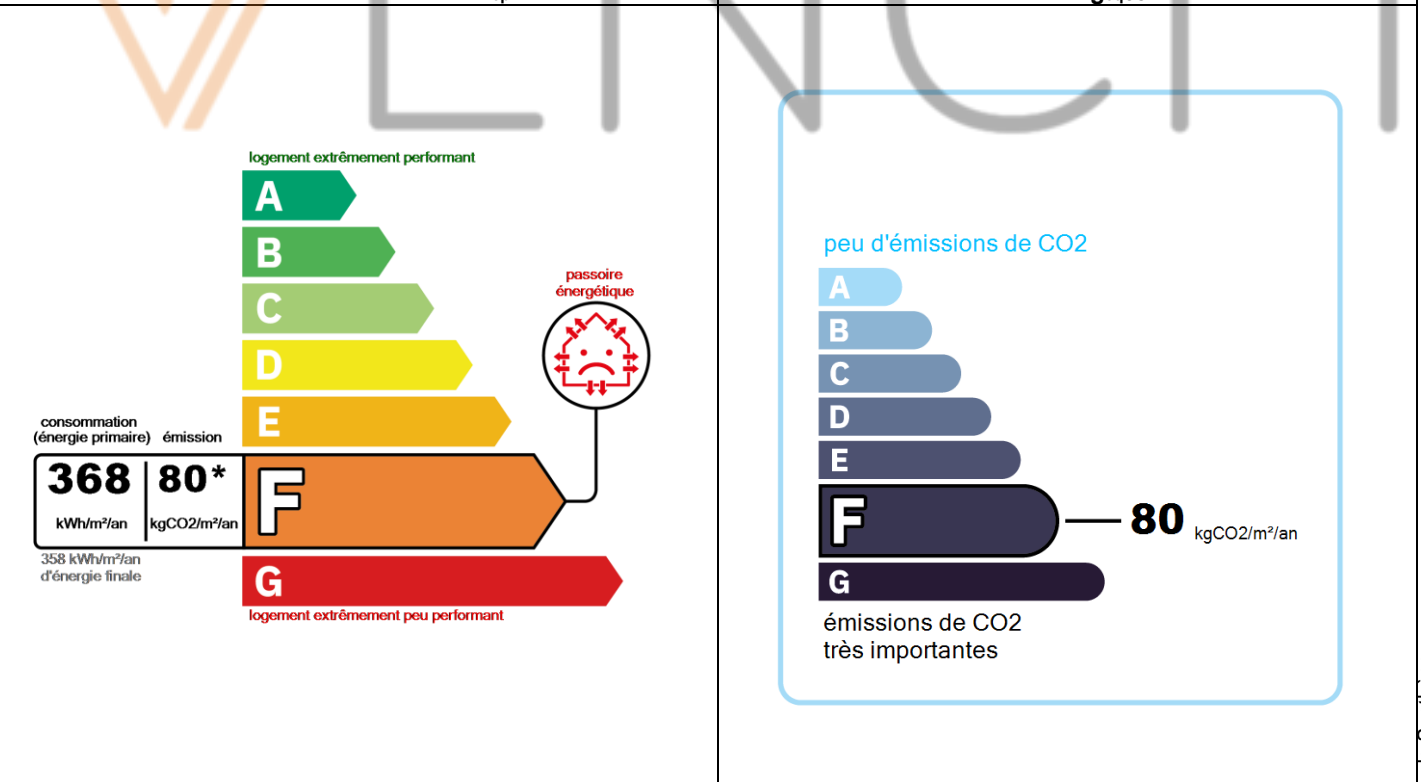
(en énergie primaire) pour le chauffage, la production d'eau chaude sanitaire et le refroidissement, déduction faite de la production d'électricité à demeure

#### Emissions de gaz à effet de serre (GES)

pour le chauffage, la production d'eau chaude sanitaire et le refroidissement

**Consommation conventionnelle : 368 kWh<sub>ep</sub>/m<sup>2</sup>.an**

**Estimation des émissions : 80 kg<sub>eqCO2</sub>/m<sup>2</sup>.an**



Note de Synthèse

**CONSTAT AMIANTE**

Dans le cadre de la mission objet du présent rapport, il n'a pas été repéré de matériaux et produits contenant de l'amiante.

**DIAGNOSTIC ELECTRICITE**

L'installation intérieure d'électricité n'était pas alimentée lors du diagnostic. L'installation intérieure d'électricité comporte une ou des anomalies pour laquelle ou lesquelles il est recommandé d'agir afin d'éliminer les dangers qu'elle(s) présente(nt).

**DIAGNOSTIC GAZ**

L'installation comporte des anomalies de type A2 qui devront être réparées dans les meilleurs délais

**ETAT DES RISQUES ET POLLUTIONS**

Le bien est situé dans le périmètre d'un plan de prévention à risques.

**ETAT DES NUISANCES SONORES AERIENNES**

Le bien n'est pas situé dans une zone de bruit référencée dans le plan d'exposition au bruit (PEB).

## CERTIFICAT DE SUPERFICIE

Loi 96-1107 du 18 décembre 1996 et décret n° 97-532 du 23 mai 1997.

### A DESIGNATION DU BATIMENT

Nature du bâtiment :	Appartement	Adresse :	Bâtiment B
Nombre de Pièces :	1		6 boulevard Jean Jaures
Etage :	RDC		91290 ARPAJON
Numéro de lot :	117	Porte :	Gauche
Référence Cadastre :	AL – 419	Propriété de :	Monsieur [REDACTED] [REDACTED]
Mission effectuée le :	29/02/2024		Chez Maître SARAGOUSSI - 8 Rue de
Date de l'ordre de mission :	27/02/2024		Ventadour
N° Dossier :	[REDACTED] 32369 29.02.24 C		75001 PARIS

Le Technicien déclare que la superficie du bien ci-dessus désigné, concerné par la loi 96-1107 du 18/12/96 est égale à :

**Total : 34,20 m<sup>2</sup>**  
(Trente-quatre mètres carrés vingt)

### B DETAIL DES SURFACES PAR LOCAL

Pièce ou Local	Etage	Surface Loi Carrez	Surface Hors Carrez
Entrée	RDC	5,10 m <sup>2</sup>	-
Salle de bains/WC	RDC	5,96 m <sup>2</sup>	-
Séjour	RDC	17,53 m <sup>2</sup>	-
Cuisine	RDC	5,61 m <sup>2</sup>	-
<b>Total</b>		<b>34,20 m<sup>2</sup></b>	<b>0,00 m<sup>2</sup></b>

La présente mission rend compte de l'état des superficies des lots désignés à la date de leur visite. Elle n'est valable que tant que la structure et la disposition des pièces ne sont pas transformées par des travaux. La vérification de la conformité au titre de propriété et au règlement de copropriété n'entre pas dans le cadre de la mission et n'a pas été opérée par le technicien. Le présent certificat vaut uniquement pour le calcul de la surface totale. Le détail des surfaces ne vous est communiqué par Diagnostic Hansen qu'à titre indicatif.

**Le présent rapport ne peut être reproduit que dans son intégralité, et avec l'accord écrit de son signataire.**

à Franconville, le 29/02/2024

Le Technicien :  
Antoine DERRIEN

Nom du responsable :  
BORGEL Michaël



# DPE diagnostic de performance énergétique (logement)

n° : 2491E0853017Z  
établi le : 29/02/2024  
valable jusqu'au : 27/02/2034


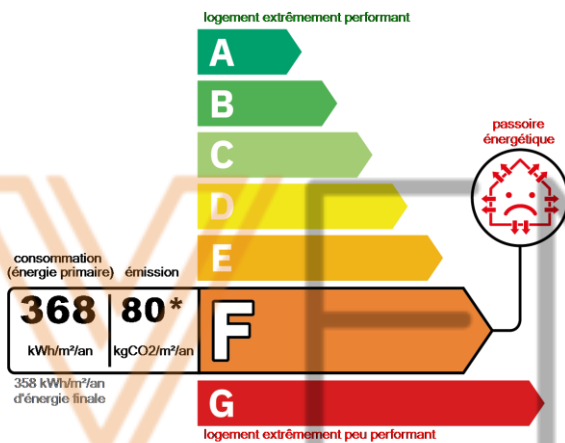
Ce document vous permet de savoir si votre logement est économe en énergie et préserve le climat. Il vous donne également des pistes pour améliorer ses performances et réduire vos factures. Pour en savoir plus : [www.ecologie.gouv.fr/diagnostic-performance-energetique-dpe](http://www.ecologie.gouv.fr/diagnostic-performance-energetique-dpe)



adresse : 6 boulevard Jean Jaures, 91290 ARPAJON / étage: RDC - N° lot: 117  
type de bien : Appartement  
année de construction : 1960  
surface habitable : 34,2 m<sup>2</sup>  
propriétaire : Monsieur [REDACTÉ]  
adresse : Chez Maître SARAGOUSSI - 8 Rue de Ventadour, 75001 PARIS

## Performance énergétique

\* Dont émissions de gaz à effet de serre.



Le niveau de consommation énergétique dépend de l'isolation du logement et de la performance des équipements. Pour l'améliorer, voir pages 5 à 6

Ce logement émet 2747 kg de CO<sub>2</sub> par an, soit l'équivalent de 14235 km parcourus en voiture. Le niveau d'émissions dépend principalement des types d'énergies utilisées (bois, électricité, gaz, fioul, etc.)

## Estimation des coûts annuels d'énergie du logement

Les coûts sont estimés en fonction des caractéristiques de votre logement et pour une utilisation standard sur 5 usages (chauffage, eau chaude sanitaire, climatisation, éclairage, auxiliaires). En cas de système collectif, les montants facturés peuvent différer en fonction des règles de répartition des charges. Voir p.3 pour voir les détails par poste.



entre **924 €** et **1 250 €** par an

Prix moyens des énergies indexés au 01/01/2021 (abonnements compris)

Comment réduire ma facture d'énergie ? voir p.3

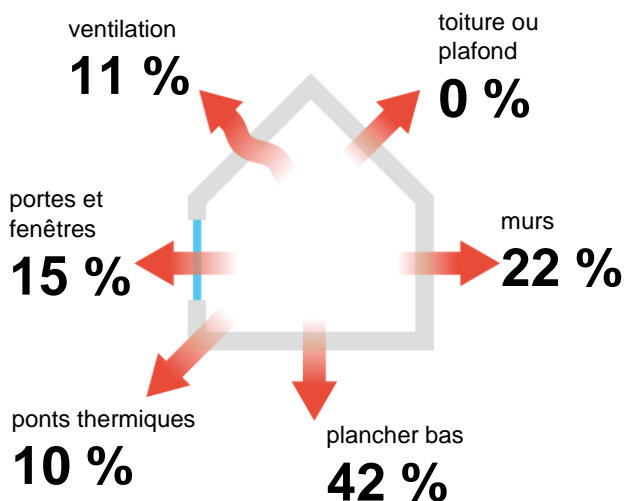
### Informations diagnostiqueur

**Diagnostic Hansen**  
3 allée Hector Berlioz  
95130 Franconville  
diagnostiqueur :  
Antoine DERRIEN

tel : 01 39 88 50 50  
email : [diagnostic.hansen@gmail.com](mailto:diagnostic.hansen@gmail.com)  
n° de certification : 15015917  
organisme de certification : BUREAU VERITAS



### Schéma des déperditions de chaleur



### Performance de l'isolation




INSUFFISANTE MOYENNE BONNE TRÈS BONNE

### Système de ventilation en place



Ventilation par ouverture de fenêtres

### Confort d'été (hors climatisation)\*



Les caractéristiques de votre logement améliorant le confort d'été :



fenêtres équipées de volets extérieurs ou brise-soleil



bonne inertie du logement

### Production d'énergies renouvelables

Ce logement n'est pas encore équipé de systèmes de production d'énergie renouvelable.

D'autres solutions d'énergies renouvelables existent :



panneaux thermiques



panneaux solaires photovoltaïques



pompe à chaleur



géothermie



chauffe eau thermodynamique



système de chauffage au bois



réseau de chaleur vertueux

\*Le niveau de confort d'été présenté ici s'appuie uniquement sur les caractéristiques de votre logement (la localisation n'est pas prise en compte).

## Montants et consommations annuels d'énergie

usage	consommation d'énergie (en kWh énergie primaire)		frais annuels d'énergie (fourchette d'estimation*)	répartition des dépenses
chauffage	gaz naturel	10299 (10299 éf)	Entre 740€ et 1 000€	79%
eau chaude sanitaire	gaz naturel	1734 (1734 éf)	Entre 124€ et 168€	14%
refroidissement				0%
éclairage	électrique	149 (65 éf)	Entre 16€ et 22€	2%
auxiliaires	électrique	406 (177 éf)	Entre 44€ et 60€	5%
<b>énergie totale pour les usages recensés</b>		<b>12 587 kWh</b> (12 274 kWh é.f.)	Entre 924€ et 1 250€ par an	

Pour rester dans cette fourchette d'estimation, voir les recommandations d'usage ci-dessous

Conventionnellement, ces chiffres sont donnés pour une température de chauffage de 19°C réduite à 16°C la nuit ou en cas d'absence du domicile, une climatisation réglée à 28°C (si présence de climatisation), et une consommation d'eau chaude de 81,41l par jour.

é.f. → énergie finale


\* Prix moyens des énergies indexés au 01/01/2021 (abonnements compris)

▲ Seules les consommations d'énergie nécessaires au chauffage, à la climatisation, à la production d'eau chaude sanitaire, à l'éclairage et aux auxiliaires (ventilateurs, pompes) sont prises en compte dans cette estimation. Les consommations liées aux autres usages (électroménager, appareils électroniques...) ne sont pas comptabilisées.

▲ Les factures réelles dépendront de nombreux facteurs : prix des énergies, météo de l'année (hiver froid ou doux...), nombre de personnes dans le logement et habitudes de vie, entretien des équipements..

## Recommandations d'usage pour votre logement

Quelques gestes simples pour maîtriser votre facture d'énergie :



**Température recommandée en hiver → 19°C**  
Chauffer à 19°C plutôt que 21°C,  
c'est en moyenne -16,2% sur votre facture **soit -141 € par an**

**astuces** (plus facile si le logement dispose de solutions de pilotage efficaces)


- Diminuez le chauffage quand vous n'êtes pas là.
- Chauffez les chambres à 17°C la nuit.



**Si climatisation, température recommandée en été → 28°C**

**astuces**

- Fermez les fenêtres et volets la journée quand il fait chaud.
- Aérez votre logement la nuit.



**Consommation recommandée → 81,41l /jour d'eau chaude à 40°C**

Estimation faite par rapport à la surface de votre logement (1-2 personnes). Une douche de 5 minutes = environ 40l.

**33l consommés en moins par jour, c'est en moyenne -23% sur votre facture soit -34 € par an**

**astuces**

- Installez des mousseurs d'eau sur les robinets et un pommeau à faible débit sur la douche.
- Réduisez la durée des douches.







En savoir plus sur les bons réflexes d'économie d'énergie :  
[www.faire.gouv.fr/reduire-ses-factures-energie](http://www.faire.gouv.fr/reduire-ses-factures-energie)







Voir en annexe le descriptif détaillé du logement et de ses équipements.

## Vue d'ensemble du logement

	description	isolation
 <b>murs</b>	Mur pc Nord Inconnu donnant sur Circulations communes, non isolé Mur sej cui Est Blocs de béton pleins donnant sur Extérieur, non isolé	<b>insuffisante</b>
 <b>plancher bas</b>	Plancher Dalle béton donnant sur Local non chauffé et non accessible, non isolé	<b>insuffisante</b>
 <b>toiture / plafond</b>	Pas de plafond déperditif	
 <b>portes et fenêtres</b>	Fenêtres battantes, Menuiserie métallique sans rupture de pont thermique - simple vitrage vertical avec Fermeture Porte Bois Opaque pleine	<b>insuffisante</b>

## Vue d'ensemble des équipements

	description
 <b>chauffage</b>	Chaudière standard Gaz naturel, installation en 1991, individuel sur Radiateur
 <b>eau chaude sanitaire</b>	Chaudière standard Gaz naturel installation en 1991, individuel, production instantanée. Réseau non bouclé.
 <b>ventilation</b>	Ventilation par ouverture de fenêtres
 <b>pilotage</b>	Chaudière standard : Radiateur : avec régulation pièce par pièce, intermittence central avec minimum de température

## Recommandations de gestion et d'entretien des équipements

Pour maîtriser vos consommations d'énergie, la bonne gestion et l'entretien régulier des équipements de votre logement sont essentiels.

- ▲ Selon la configuration, certaines recommandations relèvent de la copropriété ou du gestionnaire de l'immeuble.



## Recommandations d'amélioration de la performance



Des travaux peuvent vous permettre d'améliorer significativement l'efficacité énergétique de votre logement et ainsi de faire des économies d'énergie, d'améliorer son confort, de le valoriser et de le rendre plus écologique. Le pack ① de travaux vous permet de réaliser les travaux prioritaires, et le pack ② d'aller vers un logement très performant.




Si vous en avez la possibilité, il est plus efficace et rentable de procéder à une rénovation globale de votre logement (voir packs de travaux ① + ② ci-dessous). La rénovation performante par étapes est aussi une alternative possible (réalisation du pack ① avant le pack ②). Faites-vous accompagner par un professionnel compétent (bureau d'études, architecte, entreprise générale de travaux, groupement d'artisans...) pour préciser votre projet et coordonner vos travaux.

Le DPE n'est ni une étude thermique, ni une étude préalable des travaux à réaliser. Il informe le propriétaire de pistes de travaux possibles pour améliorer le classement.





1

## Les travaux essentiels montant estimé : 1197 à 1539 €

lot	description	performance recommandée
 plancher bas	Isolation du plancher bas en sous face : Isolation du plancher bas en sous face, sur sous-sol, local non chauffé, vide sanitaire ou passage ouvert. Veiller à ce que l'isolation soit continue sous toute la surface du plancher. Prévoir le calorifugeage des réseaux d'eau lors de l'isolation du plancher bas pour éviter tout risque de gel, car la température du vide sanitaire va chuter. Travaux à réaliser en lien avec la copropriété	$R = 4.5 \text{ m}^2 \cdot \text{K/W}$

2

## Les travaux à envisager montant estimé : 10152 à 18177 €

lot	description	performance recommandée
 murs	Isolation par l'intérieur des Murs en contact avec un volume non chauffé : Isolation des murs en contact avec un volume non chauffé. Mise en place d'un isolant permettant d'atteindre pour l'ensemble paroi + isolant $2.22 \text{ m}^2 \cdot \text{K/W}$ Supprimer les travaux antérieurs inadaptés avant de mettre en place un nouvel isolant, supprimer l'isolant en mauvais état ou mal posé.	$R \geq 2.22 \text{ m}^2 \cdot \text{K/W}$
 murs	Isolation des murs par l'intérieur (donne sur extérieur) : Isolation des murs par l'intérieur. Les performances thermiques minimales à respecter sont en fonction du type de paroi opaque et à la zone climatique. Pour aller plus loin dans les recommandations, le label Effinergie impose à minima : $R \geq 4,5 \text{ m}^2 \cdot \text{K/W}$ pour tout type d'isolation. En 2021, pour bénéficier de MaPrimRénov', elle est de $R \geq 3,7 \text{ m}^2 \cdot \text{K/W}$ pour l'isolation des murs, peu importe la technique d'isolation. Pour les murs non étanches à la vapeur d'eau, isoler avec des matériaux perméables à la vapeur d'eau.	$R \geq 3,7 \text{ m}^2 \cdot \text{K/W}$
 portes et fenêtres	Installation d'une porte isolante donnant sur local non chauffé : Les performances thermiques minimales à respecter sont fixées par l'arrêté du 3 mai 2007 relatif aux caractéristiques thermiques et à la performance énergétique des bâtiments existants : $U_d \leq 2 \text{ W}/(\text{m}^2 \cdot \text{K})$ . Respecter les performances thermiques minimales imposées par la réglementation thermique. Travaux à réaliser en lien avec la copropriété	$U_d < 2 \text{ W}/\text{m}^2 \cdot \text{K}$
 portes et fenêtres	Remplacement menuiserie et vitrage peu émissif : Remplacement des fenêtres et portes- fenêtres par des menuiseries avec double-vitrage peu émissif. (Pour bénéficier du crédit d'impôt pour dépenses d'équipement de l'habitation principale, choisir un $U_w \leq 1,3 \text{ W}/\text{m}^2 \cdot \text{K}$ et un facteur de transmission solaire $S_w \geq 0,3$ ou un	$U_w < 1,7 \text{ W}/\text{m}^2 \cdot \text{K}$

**portes et fenêtres**

$U_w \leq 1,7 \text{ W/m}^2\cdot\text{K}$  et un facteur de transmission solaire  $Sw \geq 0,36$ ).

Lors du changement des fenêtres et s'il n'y a pas d'entrées d'air par ailleurs, prévoir des fenêtres avec des entrées d'air intégrées pour assurer le renouvellement de l'air.

Remplacement menuiserie et vitrage peu émissif :

Remplacement des fenêtres et portes- fenêtres par des menuiseries avec double-vitrage peu émissif.

(Pour bénéficier du crédit d'impôt pour dépenses

d'équipement de l'habitation principale, choisir un  $U_w \leq 1,3$

$\text{W/m}^2\cdot\text{K}$  et un facteur de transmission solaire  $Sw \geq 0,3$  ou un

$U_w \leq 1,7 \text{ W/m}^2\cdot\text{K}$  et un facteur de transmission solaire  $Sw \geq$

$0,36$ ).

Lors du changement des fenêtres et s'il n'y a pas d'entrées d'air par ailleurs, prévoir des fenêtres avec des entrées d'air intégrées pour assurer le renouvellement de l'air.

$U_w < 1,7 \text{ W/m}^2\cdot\text{K}$

**chauffage**

Remplacement chaudière individuelle/condensation murale :

Chauffage au gaz individuel : remplacement de la chaudière actuelle par une chaudière à condensation murale

Double service chauffage et ECS

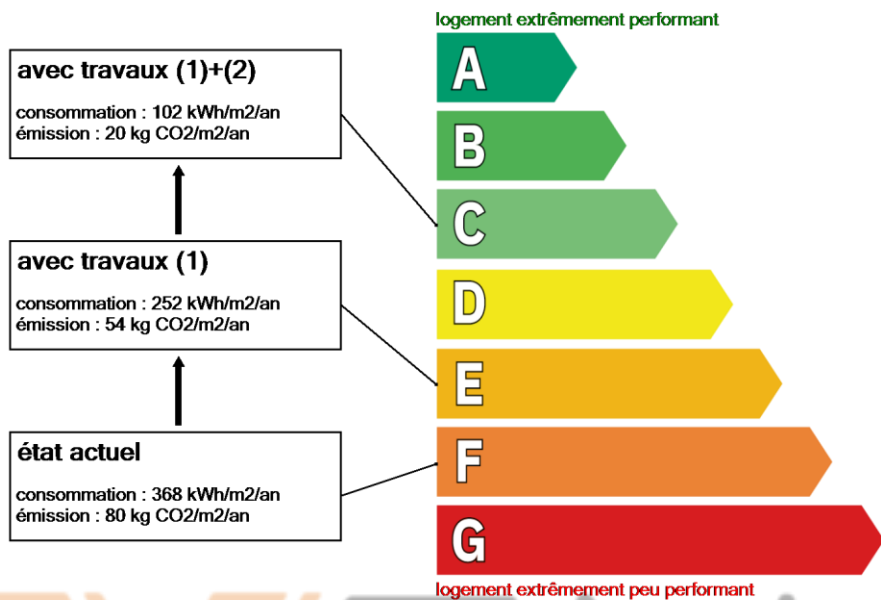
**Commentaire:**

Néant

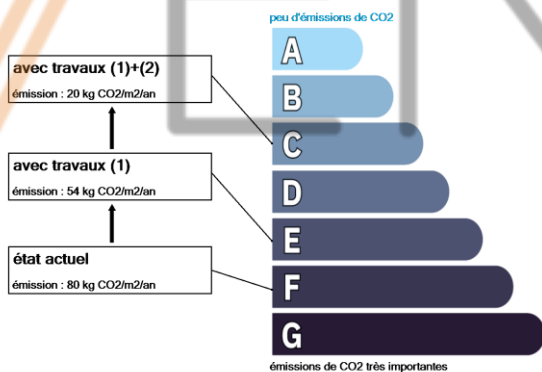
WENCH

Recommandations d'amélioration de la performance

Évolution de la performance après travaux



Dont émissions de gaz à effet de serre



TOUT POUR MA RÉNOV'

Préparez votre projet !

Contactez le conseiller FAIRE le plus proche de chez vous, pour des conseils gratuits et indépendants sur vos choix de travaux et d'artisans :

[www.faire.gouv.fr/trouver-un-conseiller](http://www.faire.gouv.fr/trouver-un-conseiller)

ou 0808 800 700 (prix d'un appel local)

Vous pouvez bénéficier d'aides, de primes et de subventions pour vos travaux :

[www.faire.gouv.fr/aides-de-financement](http://www.faire.gouv.fr/aides-de-financement)



Pour répondre à l'urgence climatique et environnementale, la France s'est fixée pour objectif d'ici 2050 de rénover l'ensemble des logements à un haut niveau de performance énergétique.

À court terme, la priorité est donnée à la suppression des énergies fortement émettrices de gaz à effet de serre (fioul, charbon) et à l'éradication des « passoires énergétiques » d'ici 2028.

## Fiche technique du logement

Cette fiche liste les caractéristiques techniques du bien diagnostiqué renseignées par le diagnostiqueur pour obtenir les résultats présentés dans ce document. En cas de problème, contactez la personne ayant réalisé ce document ou l'organisme certificateur qui l'a certifiée ([diagnostiqueurs.din.developpement-durable.gouv.fr](http://diagnostiqueurs.din.developpement-durable.gouv.fr)).

Le présent rapport est établi par une personne dont les compétences sont certifiées par BUREAU VERITAS , 1 place Zaha Hadid 92400 COURBEVOIE

Référence du logiciel validé : **AnalysImmo DPE 2021 4.1.1**

Justificatifs fournis pour établir le DPE :

Référence du DPE : **2491E0853017Z**

Néant

Invariant fiscal du logement :

Référence de la parcelle cadastrale : **AL-419**

Méthode de calcul utilisée pour l'établissement du DPE : **3CL-DPE 2021**

Date de visite du bien : **29/02/2024**

Numéro d'immatriculation de la copropriété:




### Explications personnalisées sur les éléments pouvant amener à des différences entre les consommations estimées et les consommations réelles :

Néant

























généralités	donnée d'entrée	origine de la donnée	valeur renseignée
	Département		91 - Essonne
	Altitude	donnée en ligne	40
	Type de bien	observée ou mesurée	Appartement
	Année de construction	valeur estimée	1960
	Surface habitable du logement	observée ou mesurée	34,2
	Nombre de niveaux du logement	observée ou mesurée	1
	Hauteur moyenne sous plafond	observée ou mesurée	2,5

enveloppe	donnée d'entrée	origine de la donnée	valeur renseignée
	Umur0 (saisie directe ou matériau mur inconnu)	valeur par défaut	2,5 W/m²K
	Surface	observée ou mesurée	12,11 m²
	Isolation : oui / non / inconnue	observée ou mesurée	Non
	Bâtiment construit en matériaux anciens	observée ou mesurée	Non
	Inertie	valeur par défaut	Légère
	Mur pc Nord		
	Type de local non chauffé adjacent	observée ou mesurée	Hall d'entrée (porte d'accès avec fermeture automatique)
	Surface Aiu	observée ou mesurée	25 m²
	Surface Aue	observée ou mesurée	13 m²
	Etat isolation des parois du local non chauffé	document fourni	Oui
	Doublage	observée ou mesurée	absence de doublage
	Surface	observée ou mesurée	11,88 m²
	Matériau mur	observée ou mesurée	Blocs de béton pleins
	Mur sej cui Est		
	Epaisseur mur	observée ou mesurée	30 cm
	Isolation : oui / non / inconnue	observée ou mesurée	Non
	Bâtiment construit en matériaux anciens	observée ou mesurée	Non


























## Fiche technique du logement (suite)

donnée d'entrée	origine de la donnée	valeur renseignée	
Inertie	 observée ou mesurée	Lourde	
	 observée ou mesurée	absence de doublage	
Plafond	 observée ou mesurée	34,2 m <sup>2</sup>	
	 observée ou mesurée	Dalle béton	
	 observée ou mesurée	Non	
	 observée ou mesurée	Lourde	
	 observée ou mesurée	Local chauffé	
	 observée ou mesurée	Local chauffé	
Plancher	 observée ou mesurée	34,2 m <sup>2</sup>	
	 observée ou mesurée	Dalle béton	
	 observée ou mesurée	Non	
	 observée ou mesurée	Lourde	
	 observée ou mesurée	Local non chauffé et non accessible	
Fenêtre sej	 observée ou mesurée	2,34 m <sup>2</sup>	
	 observée ou mesurée	Simple vitrage vertical	
	 observée ou mesurée	Non	
	 observée ou mesurée	Non	
	 observée ou mesurée	Verticale (Inclinaison $\geq 75^\circ$ )	
	 observée ou mesurée	Menuiserie métallique sans rupture de pont thermique	
	 observée ou mesurée	Nu intérieur	
	 observée ou mesurée	Fenêtres battantes	
	 observée ou mesurée	Jalousie accordéon, fermeture à lames orientables y compris les vénitiens extérieurs tout métal, volets battants ou persiennes avec ajours fixes	
	 observée ou mesurée	Est	
	 observée ou mesurée	Absence de masque proche	
	 observée ou mesurée	Homogène	
	 observée ou mesurée	22,5 °	
	 observée ou mesurée	Non	
	Fenêtre cui	 observée ou mesurée	1,72 m <sup>2</sup>
		 observée ou mesurée	Simple vitrage vertical
 observée ou mesurée		Non	
 observée ou mesurée		Non	
 observée ou mesurée		Verticale (Inclinaison $\geq 75^\circ$ )	
 observée ou mesurée		Menuiserie métallique sans rupture de pont thermique	
 observée ou mesurée		Nu intérieur	
 observée ou mesurée		Fenêtres battantes	
 observée ou mesurée		Jalousie accordéon, fermeture à lames orientables y compris les vénitiens extérieurs tout métal, volets battants ou persiennes avec ajours fixes	
 observée ou mesurée		Est	
 observée ou mesurée		Absence de masque proche	
 observée ou mesurée		Homogène	

## Fiche technique du logement (suite)

donnée d'entrée	origine de la donnée		valeur renseignée
Hauteur $\alpha$		observée ou mesurée	22,5 °
		observée ou mesurée	Non
Porte		observée ou mesurée	Bois
		observée ou mesurée	Opaque pleine
		observée ou mesurée	1,89 m <sup>2</sup>
		observée ou mesurée	Non
		observée ou mesurée	Plancher bas - Mur
Linéaire Plancher Mur sej cui Est		observée ou mesurée	6,38 m
		observée ou mesurée	Plancher intermédiaire lourd - Mur lourd
Linéaire Mur sej cui Est (vers le haut)		observée ou mesurée	6,38 m
		observée ou mesurée	Plancher intermédiaire lourd - Mur lourd
Linéaire Mur sej cui Est (vers le bas)		observée ou mesurée	6,38 m
		observée ou mesurée	Refend - Mur
Linéaire Mur sej cui Est (à gauche du refend)		observée ou mesurée	2,5 m
		observée ou mesurée	Refend - Mur
Linéaire Mur sej cui Est (à droite du refend)		observée ou mesurée	2,5 m
		observée ou mesurée	Menuiseries - Mur
Linéaire Fenêtre sej Mur sej cui Est		observée ou mesurée	6,2 m
		observée ou mesurée	5 cm
		observée ou mesurée	Non
		observée ou mesurée	Nu intérieur
		observée ou mesurée	Menuiseries - Mur
Linéaire Fenêtre cui Mur sej cui Est		observée ou mesurée	5,3 m
		observée ou mesurée	5 cm
		observée ou mesurée	Non
		observée ou mesurée	Non
		observée ou mesurée	Nu intérieur

## Fiche technique du logement (suite)


donnée d'entrée	origine de la donnée		valeur renseignée
Chaudière standard	Type d'installation de chauffage	 observée ou mesurée	Installation de chauffage sans solaire
	Type générateur	 observée ou mesurée	Chaudière standard
	Surface chauffée	 observée ou mesurée	34,2 m²
	Année d'installation	 observée ou mesurée	1991
	Energie utilisée	 observée ou mesurée	Gaz
	Présence d'une ventouse	 observée ou mesurée	Non
	QP0	 valeur par défaut	0,29 kW
	Pn	 valeur par défaut	24 kW
	Rpn	 valeur par défaut	86,76 %
	Rpint	 valeur par défaut	84,14 %
	Présence d'une veilleuse	 observée ou mesurée	Non
	Type émetteur	 observée ou mesurée	Radiateur
	Surface chauffée par émetteur	 observée ou mesurée	34,2 m²
	Type de chauffage	 observée ou mesurée	Central
	Équipement d'intermittence	 observée ou mesurée	Central avec minimum de température
Présence de comptage	 observée ou mesurée	Non	
Chaudière standard Gaz naturel	Type générateur	 observée ou mesurée	Chaudière standard Gaz naturel
	Type production ECS	 observée ou mesurée	Individuel
	Isolation du réseau de distribution	 observée ou mesurée	Non
	Bouclage / Traçage	 observée ou mesurée	Réseau non bouclé
	Pièces alimentées contiguës	 observée ou mesurée	Oui
	Production en volume habitable	 observée ou mesurée	Oui
Ventilation	Type de ventilation	 observée ou mesurée	Ventilation par ouverture de fenêtres
	Année installation	 document fourni	1960
	Plusieurs façades exposées	 observée ou mesurée	Non

équipements



## Rapport de mission de repérage des matériaux et produits contenant de l'amiante pour l'établissement du constat établi à l'occasion de la vente d'un immeuble bâti

Articles R.1334-29-7, R.1334-14, R.1334-15 et 16, R.1334-20 et 21 du Code de la Santé Publique  
(introduits par le Décret n°2011-629 du 3 juin 2011)  
Arrêtés du 12 décembre 2012

A		INFORMATIONS GENERALES	
<b>A.1 DESIGNATION DU BATIMENT</b>			
Nature du bâtiment : <b>Appartement</b> Cat. du bâtiment : <b>Habitation</b> <b>(Parties privatives d'immeuble collectif d'habitation)</b> Nombre de Locaux : <b>1</b> Etage : <b>RDC</b> Numéro de Lot : <b>117</b> Référence Cadastre : <b>AL - 419</b> Date du Permis de Construire : <b>Antérieur au 1 juillet 1997</b> Adresse : <b>Bâtiment B 6 boulevard Jean Jaures</b> <b>91290 ARPAJON</b>	Porte : <b>Gauche</b> Propriété de : <b>Monsieur [REDACTED]</b> <b>Chez Maître SARAGOUSSI</b> <b>8 Rue de Ventadour</b> <b>75001 PARIS</b>		
Annexes : Numéro de lot de Cave : <b>NC</b>			
<b>A.2 DESIGNATION DU DONNEUR D'ORDRE</b>			
Nom : <b>ETUDE DE MAITRE ORNELLA SARAGOUSSI</b> Adresse : <b>8 rue de Ventadour</b> <b>75001 PARIS - 1ER</b> Qualité : <b>Huissier de justice</b>	Documents fournis : <b>Néant</b> Moyens mis à disposition : <b>Néant</b>		
<b>A.3 EXECUTION DE LA MISSION</b>			
Rapport N° : <b>[REDACTED] 32369 29.02.24 A</b> Le repérage a été réalisé le : <b>29/02/2024</b> Par : <b>DERRIEN Antoine</b> N° certificat de qualification : <b>DTI / 1710-008</b> Date d'obtention : <b>29/03/2023</b> Le présent rapport est établi par une personne dont les compétences sont certifiées par : <b>SOCOTEC</b> <b>13 cours Valmy</b> <b>92977 NANTERRE CEDEX</b> Date de commande : <b>27/02/2024</b>	Date d'émission du rapport : <b>29/02/2024</b> Accompagnateur : <b>Aucun</b> Laboratoire d'Analyses : <b>LEPBI</b> Adresse laboratoire : <b>214, allée des Erables - BP</b> <b>49058 Villepinte 95913</b> <b>ROISSY-EN-FRANCE CEDEX</b> Numéro d'accréditation : <b>1-2350</b> Organisme d'assurance professionnelle : <b>AXA FRANCE IARD</b> Adresse assurance : <b>313, Terrasses de l'Arche</b> <b>92727 NANTERRE CEDEX</b> N° de contrat d'assurance : <b>10592956604</b> Date de validité : <b>31/12/2024</b>		
<b>B CACHET DU DIAGNOSTIQUEUR</b>			
Signature et Cachet de l'entreprise 		Date d'établissement du rapport : Fait à <b>Franconville</b> le <b>29/02/2024</b> Cabinet : <b>Diagnostic Hansen</b> Nom du responsable : <b>BORGEL Michaël</b> Nom du diagnostiqueur : <b>DERRIEN Antoine</b>	

Le présent rapport ne peut être reproduit que dans son intégralité, et avec l'accord écrit de son signataire.

**C SOMMAIRE**

<b>INFORMATIONS GENERALES .....</b>	<b>1</b>
DESIGNATION DU BATIMENT.....	1
DESIGNATION DU DONNEUR D'ORDRE .....	1
EXECUTION DE LA MISSION .....	1
<b>CACHET DU DIAGNOSTIQUEUR .....</b>	<b>1</b>
<b>SOMMAIRE.....</b>	<b>2</b>
<b>CONCLUSION(S).....</b>	<b>3</b>
LISTE DES LOCAUX NON VISITES ET JUSTIFICATION.....	3
LISTE DES ELEMENTS NON INSPECTES ET JUSTIFICATION.....	3
<b>PROGRAMME DE REPERAGE.....</b>	<b>4</b>
LISTE A DE L'ANNEXE 13-9 DU CODE DE LA SANTE PUBLIQUE (ART R.1334-20).....	4
LISTE B DE L'ANNEXE 13-9 DU CODE DE LA SANTE PUBLIQUE ( ART R.1334-21).....	4
<b>CONDITIONS DE REALISATION DU REPERAGE .....</b>	<b>5</b>
<b>RAPPORTS PRECEDENTS.....</b>	<b>5</b>
<b>RESULTATS DETAILLES DU REPERAGE.....</b>	<b>5</b>
LISTE DES PIECES VISITEES/NON VISITEES ET JUSTIFICATION.....	5
DESCRIPTION DES REVETEMENTS EN PLACE AU JOUR DE LA VISITE.....	6
LA LISTE DES MATERIAUX OU PRODUITS CONTENANT DE L'AMIANTE, SUR DECISION DE L'OPERATEUR.....	6
LA LISTE DES MATERIAUX OU PRODUITS CONTENANT DE L'AMIANTE, APRES ANALYSE.....	6
LA LISTE DES MATERIAUX SUSCEPTIBLES DE CONTENIR DE L'AMIANTE, MAIS N'EN CONTENANT PAS. ....	6
COMMENTAIRES .....	7
<b>ELEMENTS D'INFORMATION.....</b>	<b>7</b>
<b>ANNEXE 1 – CROQUIS .....</b>	<b>8</b>
<b>ATTESTATION(S).....</b>	<b>9</b>

**D CONCLUSION(S)**

**Dans le cadre de la mission objet du présent rapport,  
il n'a pas été repéré de matériaux et produits contenant de l'amiante.**

**Liste des locaux non visités et justification**

N° Local	Local	Etage	Justification
5	Cave	Sous-sol	Porte fermée à clé, absence de clé au jour de la visite.

La mission décrite sur la page de couverture du rapport n'a pu être menée à son terme : des investigations complémentaires devront être réalisées.

Les obligations réglementaires du propriétaire prévues aux articles R. 1334-15 à R. 1334-18 du code de la santé publique ne sont pas remplies conformément aux dispositions de l'article 3 des arrêtés du 12 décembre 2012

**Liste des éléments non inspectés et justification**

Aucun

WENCH

## E PROGRAMME DE REPERAGE

La mission porte sur le repérage de l'amiante dans les éléments suivants (liste A et liste B de l'annexe 13-9 du code de la santé publique) :

### Liste A de l'annexe 13-9 du code de la santé publique (Art R.1334-20)

COMPOSANT À SONDER OU À VÉRIFIER
Flocages
Calorifugeages
Faux plafonds

L'opérateur communiquera au préfet les rapports de repérage de certains établissements dans lesquels il a identifié des matériaux de la liste A contenant de l'amiante dégradés, qui nécessitent des travaux de retrait ou confinement ou une surveillance périodique avec mesure d'empoussièrement. Cette disposition a pour objectif de mettre à la disposition des préfets toutes les informations utiles pour suivre ces travaux à venir et le respect des délais. Parallèlement, le propriétaire transmettra au préfet un calendrier de travaux et une information sur les mesures conservatoires mises en œuvre dans l'attente des travaux. Ces transmissions doivent également permettre au préfet d'être en capacité de répondre aux cas d'urgence (L.1334-16)

### Liste B de l'annexe 13-9 du code de la santé publique ( Art R.1334-21)

COMPOSANT DE LA CONSTRUCTION	PARTIE DU COMPOSANT À VÉRIFIER OU À SONDER
<b>1. Parois verticales intérieures</b>	
Murs et cloisons « en dur » et poteaux (périphériques et intérieurs). Cloisons (légères et préfabriquées), gaines et coffres.	Enduits projetés, revêtements durs (plaques menuiserie, amiante-ciment) et entourages de poteaux (carton, amiante-ciment, matériau sandwich, carton + plâtre), coffrage perdu. Enduits projetés, panneaux de cloisons.
<b>2. Planchers et plafonds</b>	
Plafonds, poutres et charpentes, gaines et coffres. Planchers.	Enduits projetés, panneaux collés ou vissés. Dalles de sol
<b>3. Conduits, canalisations et équipements intérieurs</b>	
Conduits de fluides (air, eau, autres fluides...) Clapets/volets coupe-feu Portes coupe-feu. Vide-ordures.	Conduits, enveloppes de calorifuges. Clapets, volets, rebouchage. Joints (tresses, bandes). Conduits.
<b>4. Éléments extérieurs</b>	
Toitures. Bardages et façades légères. Conduits en toiture et façade.	Plaques, ardoises, accessoires de couverture (composites, fibres-ciment), bardeaux bitumineux. Plaques, ardoises, panneaux (composites, fibres-ciment). Conduits en amiante-ciment : eaux pluviales, eaux usées, conduits de fumée.

## F CONDITIONS DE REALISATION DU REPERAGE

Date du repérage : 29/02/2024

Le repérage a pour objectif une recherche et un constat de la présence de matériaux ou produits contenant de l'amiante selon la liste citée au programme de repérage.

Conditions spécifiques du repérage :

Ce repérage est limité aux matériaux accessibles sans travaux destructifs c'est-à-dire n'entraînant pas de réparation, remise en état ou ajout de matériau ou ne faisant pas perdre sa fonction au matériau.

En conséquence, les revêtements et doublages (des plafonds, murs, sols ou conduits) qui pourraient recouvrir des matériaux susceptibles de contenir de l'amiante ne peuvent pas être déposés ou détruits.

Procédures de prélèvement :

Les prélèvements sur des matériaux ou produits susceptibles de contenir de l'amiante sont réalisés en vertu des dispositions du Code du Travail.

Le matériel de prélèvement est adapté à l'opération à réaliser afin de générer le minimum de poussières. Dans le cas où une émission de poussières est prévisible, le matériau ou produit est mouillé à l'eau à l'endroit du prélèvement (sauf risque électrique) et, si nécessaire, une protection est mise en place au sol ; de même, le point de prélèvement est stabilisé après l'opération (pulvérisation de vernis ou de laque, par exemple).

Pour chaque prélèvement, des outils propres et des gants à usage unique sont utilisés afin d'éliminer tout risque de contamination croisée. Dans tous les cas, les équipements de protection individuelle sont à usage unique.

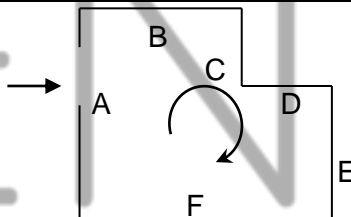
L'accès à la zone à risque (sphère de 1 à 2 mètres autour du point de prélèvement) est interdit pendant l'opération. Si l'accompagnateur doit s'y tenir, il porte les mêmes équipements de protection individuelle que l'opérateur de repérage.

L'échantillon est immédiatement conditionné, après son prélèvement, dans un double emballage individuel étanche.

Les informations sur toutes les conditions existantes au moment du prélèvement susceptibles d'influencer l'interprétation des résultats des analyses (environnement du matériau, contamination éventuelle, etc.) seront, le cas échéant, mentionnées dans la fiche d'identification et de cotation en annexe.

Liste des écarts, adjonctions ou suppression d'information de la norme NFX 46-020 - Août 2017 :

Sens du repérage pour évaluer un local :



## G RAPPORTS PRECEDENTS

Aucun rapport précédemment réalisé ne nous a été fourni.

## H RESULTATS DETAILLES DU REPERAGE

### LISTE DES PIECES VISITEES/NON VISITEES ET JUSTIFICATION

N°	Local / partie d'immeuble	Etage	Visitée	Justification
1	Entrée	RDC	OUI	
2	Salle de bains/WC	RDC	OUI	
3	Séjour	RDC	OUI	
4	Cuisine	RDC	OUI	
5	Cave	Sous-sol	NON	Porte fermée à clé, absence de clé au jour de la visite.

**DESCRIPTION DES REVETEMENTS EN PLACE AU JOUR DE LA VISITE**

N° Local	Local / Partie d'immeuble	Etage	Elément	Zone	Revêtement
1	Entrée	RDC	Murs	Toutes zones	Plâtre - Peinture
			Plancher	Sol	Parquet flottant
			Plafond	Plafond	Plâtre - Peinture
2	Salle de bains/WC	RDC	Murs	Toutes zones	Plâtre - Peinture
			Plancher	Sol	Carrelage
			Plafond	Plafond	Plâtre - Peinture
3	Séjour	RDC	Murs	Toutes zones	Plâtre - Peinture
			Plancher	Sol	Parquet flottant
			Plafond	Plafond	Plâtre - Peinture
4	Cuisine	RDC	Murs	Toutes zones	Plâtre - Peinture
			Plancher	Sol	Carrelage
			Plafond	Plafond	Plâtre - Peinture

**LA LISTE DES MATERIAUX OU PRODUITS CONTENANT DE L'AMIANTE, SUR DECISION DE L'OPERATEUR**

Néant

**LA LISTE DES MATERIAUX OU PRODUITS CONTENANT DE L'AMIANTE, APRES ANALYSE**

Néant

**LA LISTE DES MATERIAUX SUSCEPTIBLES DE CONTENIR DE L'AMIANTE, MAIS N'EN CONTENANT PAS.**

Néant

LEGENDE				
<b>Présence</b>	<b>A</b> : Amiante	<b>N</b> : Non Amianté	<b>a?</b> : Probabilité de présence d'Amiante	
<b>Etat de dégradation des Matériaux</b>	<b>F, C, FP</b>	<b>BE</b> : Bon état	<b>DL</b> : Dégradations locales	<b>ME</b> : Mauvais état
	<b>Autres matériaux</b>	<b>MND</b> : Matériau(x) non dégradé(s)		<b>MD</b> : Matériau(x) dégradé(s)
<b>Obligation matériaux de type Flocage, calorifugeage ou faux-plafond</b> (résultat de la grille d'évaluation)	<b>1</b>	Faire réaliser une évaluation périodique de l'état de conservation		
	<b>2</b>	Faire réaliser une surveillance du niveau d'empoussièrement		
	<b>3</b>	Faire réaliser des travaux de retrait ou de confinement		
<b>Recommandations des autres matériaux et produits.</b> (résultat de la grille d'évaluation)	<b>EP</b>	Evaluation périodique		
	<b>AC1</b>	Action corrective de premier niveau		
	<b>AC2</b>	Action corrective de second niveau		

## COMMENTAIRES

Partie des bois encastrés dans la maçonnerie et faces cachées des bois contre la maçonnerie, intérieur des pléniums, des coffrages et des gaines, matériaux sous parquet ou revêtement de sol collé, face cachée des revêtements de murs (exemple: plaques de plâtre...) : non accessibles, non vérifiables au jour de la visite (sondages destructifs)

## I ELEMENTS D'INFORMATION

Les maladies liées à l'amiante sont provoquées par l'inhalation des fibres. Toutes les variétés d'amiante sont classées comme substances cancérigènes avérées pour l'homme. L'inhalation de fibres d'amiante est à l'origine de cancers (mésothéliomes, cancers broncho-pulmonaires), et d'autres pathologies non cancéreuses (épanchements pleuraux, plaques pleurales).

L'identification des matériaux et produits contenant de l'amiante est un préalable à l'évaluation et à la prévention des risques liés à l'amiante. Elle doit être complétée par la définition et la mise en œuvre de mesures de gestion adaptées et proportionnées pour limiter l'exposition des occupants présents temporairement ou de façon permanente dans l'immeuble. L'information des occupants présents temporairement ou de façon permanente est un préalable essentiel à la prévention du risque d'exposition à l'amiante.

Il convient donc de veiller au maintien du bon état de conservation des matériaux et produits contenant de l'amiante afin de remédier au plus tôt aux situations d'usure anormale ou de dégradation.

Il conviendra de limiter autant que possible les interventions sur les matériaux et produits contenant de l'amiante qui ont été repérés et de faire appel aux professionnels qualifiés notamment dans le cas de retrait ou de confinement de ce type de matériau ou produit.

Enfin, les déchets contenant de l'amiante doivent être éliminés dans des conditions strictes, renseignez-vous auprès de votre mairie ou votre préfecture. Pour connaître les centres d'élimination près de chez vous consultez la base de données «déchets» gérée par l'ADEME directement accessible sur le site Internet [www.sinoe.org](http://www.sinoe.org).

**Avertissement** : les textes ont prévu plusieurs cadres réglementaires pour le repérage des matériaux ou produits contenant de l'amiante, notamment pour les cas de démolition d'immeuble. **La présente mission de repérage ne répond pas aux exigences prévues pour les missions de repérage des matériaux et produits contenant de l'amiante avant démolition d'immeuble ou avant réalisation de travaux dans l'immeuble concerné et son rapport ne peut donc pas être utilisé à ces fins.**

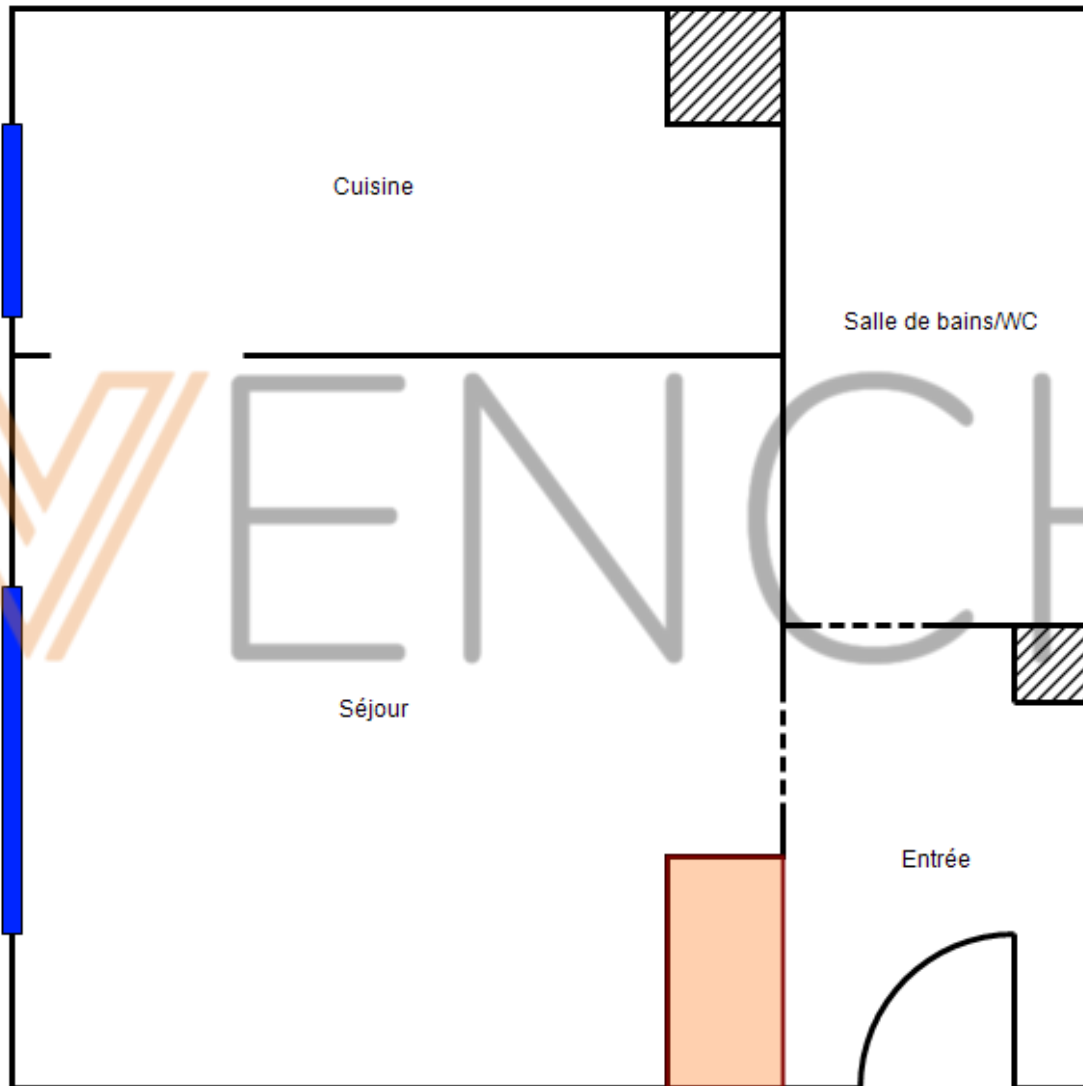
WENCH



## ANNEXE 1 – CROQUIS

PLANCHE DE REPERAGE USUEL			Adresse de l'immeuble :	Bâtiment B 6 boulevard Jean Jaures 91290 ARPAJON
N° dossier :	32369 29.02.24			
N° planche :	1/1	Version : 0	Type : Croquis	
Origine du plan :	Cabinet de diagnostics		Bâtiment – Niveau :	Appartement

Rez-de-chaussée



Légende :

- Zone encombrée au jour de la visite.
- Gaine technique

Amiante

## ATTESTATION(S)



### ATTESTATION

D'ASSURANCE RESPONSABILITE CIVILE Contrat n°: 10592956604

Responsabilité civile Professionnelle  
Diagnostic technique immobilier

Nous, soussignés, AXA FRANCE IARD S.A., Société d'Assurance dont le Siège Social est situé 313 Terrasses de l'Arche – 92727 NANTERRE Cédex, attestons que la :

**DIAGNOSTIC HANSEN**  
**3 ALLEE HECTOR BERLIOZ**  
**95130 FRANCONVILLE**  
Adhérent n°175

A adhéré par l'intermédiaire de LSN Assurances, 39 rue Mstislav Rostropovitch 75815 Paris cedex 17, au contrat d'assurance Responsabilité Civile Professionnelle n°10592956604.

Garantissant les conséquences pécuniaires de la **Responsabilité Civile Professionnelle** de la société de Diagnostic Technique en Immobilier désignée ci-dessus dans le cadre des activités listées ci-après, **sous réserve qu'elles soient réalisées par des personnes disposant des certificats de compétence en cours de validité exigés par la réglementation et des attestations de formation, d'Accréditation, d'Agrément au sens contractuel.**

#### CATEGORIE 1 couvrant les activités couramment exercées par les diagnostiqueurs immobiliers.

- Diagnostic de performance énergétique (DPE) (DPE sans mention), **C**
- Diagnostic de performance énergétique des maisons individuelles (DPE sans mention), **C**
- Constat de risque d'exposition au plomb (CREP) (plomb sans mention), **C**
- Etat mentionnant la présence ou l'absence de matériaux ou produits contenant de l'amiante (amiante sans mention), **C**
- Contrôle périodique de l'amiante (amiante sans mention), **C**
- Dossier technique amiante (amiante sans mention), **C**
- Etat relatif à la présence de termites dans le bâtiment, **C**
- Etat parasitaire, insectes xylophages et champignons lignivores dont Mérule, **C** termites et F Termites ou F Insectes Xylophages et champignons lignivores pour les non certifiés Termites
- Diagnostic Mérule (F) car pas pris en compte dans la certification Termites
- L'état de l'installation intérieure de gaz, **C**
- L'état de l'installation intérieure d'électricité, **C**
- L'état d'installation d'assainissement non collectif, **F**
- Assainissement collectif, **F**
- L'état des risques et des pollutions (ERP),

AXA France IARD SA  
Société anonyme au capital de 214 799 030 Euros  
Siège social : 313, Terrasses de l'Arche - 92727 Nanterre Cedex 722 057 460 R.C.S. Nanterre  
Entreprise régie par le Code des assurances - TVA intracommunautaire n° FR 14 722 057 460  
Opérations d'assurances exonérées de TVA - art. 261-C CGI - sauf pour les garanties portées par AXA Assistance

p. 1

- L'Etat des risques réglementés pour l'information des acquéreurs et des locataires (ERRIAL),
- L'information sur la présence d'un risque de mэрule,
- Certificats de surface – Bien à la vente (Loi Carrez), **F**
- Certificats de surface – Bien à la location (Loi Boutin), **F**
- Vérifications de conformité de la sécurité des piscines,
- Document Unique d'évaluation des risques pour syndics de copropriété,
- Diagnostic humidité,
- Etats des lieux locatifs (des parties privatives),
- Assistance à la livraison de biens neufs,
- Activité de vente et/ou installation des détecteurs avertisseurs autonomes de fumées (DAAF) **sans travaux d'électricité et sans maintenance**,
- Certificat de logements décents, Normes d'habitabilité [notamment dans le cadre des dispositifs spéciaux de type de Robien, Scellier, Prêts conventionnés – prêts à taux zéro –, **F**
- Délivrance de l'attestation de prise en compte de la RT 2012. **C** (DPE sans mention)
- DPE en vue de l'obtention d'un Prêt à taux zéro (DPE sans mention), **C**
- Vérification de l'installation électrique du logement dans le cadre du télétravail, **C**
- Audit énergétique pour les Maisons individuelles ou les bâtiments monopropriétés (AC),
- Le carnet d'information du logement (CIL),
- Les Plans et Croquis de l'Avant-Projet Sommaire (APS), **à l'exception de toute activité de conception et de réalisation de travaux**

#### CATEGORIE 2 couvrant les activités suivantes EN SUS des activités de la catégorie 1

- Audit énergétique pour copropriété, **F**
- Diagnostic de performance énergétique (DPE) (DPE avec mention), **C**
- Diagnostic de risque d'intoxication au plomb dans les peintures (DRIPP) (plomb avec mention), **C**
- Constat après travaux Plomb, **C** (sans mention)
- Diagnostic de mesures surfaciques des poussières de plomb, **C** (sans mention)
- Recherche de plomb avant travaux, avant démolition (CREP avec ou sans mention), **C**
- Diagnostic du plomb dans l'eau,
- Contrôle périodique de l'amiante (amiante avec mention), **C**
- Constat visuel amiante de première et seconde restitution après travaux, **C** (amiante avec mention),
- Dossier technique amiante (amiante avec mention), **C**
- Diagnostic amiante avant démolition, **C** (avec mention)
- Diagnostic amiante avant travaux (RAAT), **F SS4** et quantification du volume de matériaux et produits contenant de l'amiante, **F**
- Bilans thermiques : par infiltrométrie et ou thermographie infrarouge,



- Réalisation de tests d'infiltrométrie et ou thermographie infrarouge selon le cahier des charges RT 2012, **F**
- Diagnostic Technique Global, **BAC+3** dans le domaine Technique du Bâtiment ou **VAE équivalente, sous les réserves suivantes :**
- L'Adhérent :
  - Exerce le diagnostic technique global tel que prévu par l'article L 731-1 du code de la construction et de l'habitation,
  - Dispose des compétences prévues par le décret 2016-1965 du 28 décembre 2016,
  - Dont l'activité ne peut **en aucun cas** être assimilable à une mission de maîtrise d'œuvre.
- Dans le cas contraire, aucune garantie ne sera accordée.
- Plan Pluriannuel des Travaux du bâtiment, **BAC+3** dans le domaine Technique du Bâtiment ou **VAE équivalente.**
- Dans le cas contraire, aucune garantie ne sera accordée.
- Cette activité ne peut **en aucun cas** être assimilable à une mission de maîtrise d'œuvre.
- Légionellose **sauf exclusions ci-après,**
- Diagnostic accessibilité handicapé dans les établissements recevant du public, (ERP, IOP, Y), **F**
- Diagnostic radon, **F**
- Dépistage radon, **A** (Autorité de Sécurité Nucléaire)
- Calcul des millièmes de copropriété et état descriptif de division. **F**

### CATEGORIE 3 couvrant les activités suivantes EN SUS des activités des catégories 1 et 2

- Diagnostic de la qualité de l'air intérieur dans les locaux d'habitation ou recevant du public :
  - Voie 1: **AC** (COFFRAC)
  - Voie 2: **F**
- Diagnostic amiante sur enrobés, Hydrocarbure Aromatique Polycyclique (HAP), C avec mention ou F SS4 pour les certifiés sans mention
- Diagnostic portant sur la gestion des produits, équipements, matériaux et des déchets issus de la démolition ou de la rénovation significative de bâtiments (certification Amiante avec mention + attestation de formation Diagnostic des déchets PEMD)
- Diagnostic déchets de chantier (article R111-43 à R111-49 du CCH), **F**
- Diagnostic Technique SRU, **F**
- Diagnostic Eco prêt, **F**
- Evaluation immobilière en valeur vénale et en valeur locative, **F**
- Mesurage de la surface au sol des locaux tertiaires, **F**
- Diagnostic acoustique, **F**
- Document d'information du Plan d'Exposition au Bruit des Aéroports dit PEB,
- Etat des nuisances sonores aériennes (ENSA),
- Formation, Auditeur dans le cadre des activités garanties dans le présent contrat,

- Prélèvement d'air pour mesure d'empoussièrement en fibres d'amiante dans les immeubles bâtis et prélèvement d'air pour mesure des niveaux d'empoussièrement de fibre d'amiante au poste de travail : **AC+F**
  - Les mesures d'empoussièrement en fibres d'amiante dans les immeubles bâtis (LAB REF 26 partie stratégie d'échantillonnage et prélèvements),
  - Les mesures d'empoussièrement en fibres d'amiante au poste de travail (LAB REF 28 partie stratégie d'échantillonnage et prélèvements).
- Radon hors réglementation, **F**
- Diagnostic de mise en sécurité des ascenseurs **hors préconisation de travaux**,
- Coordonnateur SPS, **F**
- Diagnostic de repérage amiante sur navires battant pavillons français, **AC**
- Etude thermique réglementaire, **F**
- Etats des installations intérieures d'électricité dans les établissements qui mettent en œuvre des courants électriques (sécurité au travail), **AC**
- Expertise technique en matière d'assurance pour le compte des assurés et des assureurs
- Expertise en contrôle technique immobilier.

Le montant de la garantie Responsabilité Civile Professionnelle est fixé à :

**300000 € par sinistre et 500000 € par année d'assurance.**

**LA PRESENTE ATTESTATION EST VALABLE POUR LA PERIODE DU 01/01/2024 AU 31/12/2024 INCLUS SOUS RESERVE DES POSSIBILITES DE SUSPENSION OU DE RESILIATION EN COURS D'ANNEE D'ASSURANCE POUR LES CAS PREVUS PAR LE CODE DES ASSURANCES OU PAR LE CONTRAT.**

**LA PRESENTE ATTESTATION NE PEUT ENGAGER L'ASSUREUR AU DELA DES LIMITES, DES CLAUSES ET DES CONDITIONS DU CONTRAT AUXQUELLES ELLE SE REFERE.**

Fait à NANTERRE le 18/12/2023  
Pour servir et valoir ce que de droit.  
POUR L'ASSUREUR :  
LSN, par délégation de signature :

**LSN Assurances**  
39 rue Mstislav Rodzopovitch  
CS 40020 - 75017 PARIS  
RCS Paris 388 123 083 - N°ORIAS 07 000 473

AXA France IARD SA

Société anonyme au capital de 214 799 030 Euros  
Siège social : 313, Terrasses de l'Arche - 92727 Nanterre Cedex 722 057 460 R.C.S. Nanterre  
Entreprise régie par le Code des assurances - TVA intracommunautaire n° FR 14 722 057 460  
Opérations d'assurances exonérées de TVA - art. 261-C CGI - sauf pour les garanties portées par AXA Assistance

p. 4

## CERTIFICAT DE QUALIFICATION



**CERTIFICAT**

N° DTI / 1710-008

Certifié par la présente que :

**Antoine DERRIEN**

a passé avec succès les examens relatifs à la certification de ses compétences

DOMAINE TECHNIQUE	INTITULE DU(ES) TYPE(S) DE DIAGNOSTIC TECHNIQUE IMMOBILIER	DEBUT DE VALIDITE	FIN DE VALIDITE
AMIANTE	Missions de repérage des matériaux et produits des listes A et B et évaluations périodiques de l'état de conservation des matériaux et produits de la liste A dans les bâtiments autres que ceux relevant de la mention	29/03/2023	28/03/2030
CREP	Constat de risque d'exposition au plomb (CREP)	29/03/2023	28/03/2030
GAZ	Etat des installations intérieures de gaz	08/11/2018	07/11/2023
TERMITES Métropole	Etat relatif à la présence de termites dans le bâtiment en métropole	06/12/2022	05/12/2029

qui ont été réalisés par Socotec Certification France conformément aux arrêtés compétences :

- Arrêté du 10 décembre 2011 modifiant l'arrêté du 6 juin 2007 définissant les critères de certification des compétences des personnes physiques réalisant l'état de l'installation intérieure de gaz et les critères d'accréditation des organismes de certification
- Arrêté du 24 décembre 2021 définissant les critères de certification des opérateurs de diagnostic technique et des organismes de formation et d'accréditation des organismes de certification



ACCREDITATION N° 4 008  
PORTÉE DISPONIBLE SUR  
WWW.COFRAC.FR

Thomas Hennion, Directeur opérationnel

Ce certificat n'a qu'une valeur indicative. La validité réelle d'un certificat SOCOTEC Certification International est matérialisée par la présence dans l'annuaire des certifiés disponible sur le site internet de SOCOTEC Certification France à l'adresse : [www.socotec-certification-international.fr](http://www.socotec-certification-international.fr)  
SOCOTEC Certification France - 13, cours Valmy 92977 PARIS LA DEFENSE - France - SAS au capital de 100 000€ - RCS Orteil 490 984 309 - [www.socotec-certification-international.fr](http://www.socotec-certification-international.fr)

## DIAGNOSTIC DE L'ETAT DE L'INSTALLATION INTERIEURE D'ELECTRICITE

Arrêté du 28 septembre 2017 définissant le modèle et la méthode de réalisation de l'état de l'installation intérieure d'électricité dans les immeubles à usage d'habitation. Articles L 134-7 et R 134-10 à 13 du code de la construction et de l'habitation. Norme NF C16-600 de juillet 2017.

### A DESIGNATION DU OU DES IMMEUBLES BATI(S)

▪ Localisation du ou des immeubles bâti(s)

Département : **ESSONNE**

Commune : **ARPAJON (91290)**

Adresse : **6 boulevard Jean Jaures**

Lieu-dit / immeuble : **Bâtiment B**

Réf. Cadastre : **AL - 419**

Type d'immeuble :  Appartement

Maison individuelle

Propriété de : **Monsieur [REDACTED]**

**Chez Maître SARAGOUSSI**

**8 Rue de Ventadour**

**75001 PARIS**

▪ Désignation et situation du lot de (co)propriété :

Etage : **RDC**

Porte : **Gauche**

N° de Lot : **117**

Année de construction : **Antérieur au 1 juillet 1997**

Année de l'installation : **> à 15 ans**

Distributeur d'électricité : **Enedis**

Rapport n° : **[REDACTED] 32369 29.02.24 ELEC**

### B IDENTIFICATION DU DONNEUR D'ORDRE

▪ Identité du donneur d'ordre

Nom / Prénom : **ETUDE DE MAITRE ORNELLA SARAGOUSSI**

Adresse : **8 rue de Ventadour**

**75001 PARIS - 1ER**

▪ Qualité du donneur d'ordre (sur déclaration de l'intéressé) :

Propriétaire de l'appartement ou de la maison individuelle :

Autre le cas échéant (préciser)  **Huissier de justice**

### C IDENTIFICATION DE L'OPERATEUR

▪ Identité de l'opérateur :

Nom : **DERRIEN**

Prénom : **Antoine**

Nom et raison sociale de l'entreprise : **Diagnostic Hansen**

Adresse : **3 allée Hector Berlioz**

**95130 Franconville**

N° Siret : **504 763 962 00017**

Désignation de la compagnie d'assurance : **AXA FRANCE IARD**

N° de police : **10592956604** date de validité : **31/12/2024**

Le présent rapport est établi par une personne dont les compétences sont certifiées par : **Abcidia Certification**  
Domaine de Saint Paul

102 route de Limours 78470 SAINT-RÉMY-LÈS-CHEVREUSE, le 22/06/2023, jusqu'au 21/06/2030

N° de certification : **23-2157**



## D Limites du domaine d'application du diagnostic

Le diagnostic porte uniquement sur l'ensemble de l'installation intérieure d'électricité à basse tension des locaux à usage d'habitation située en aval de l'appareil général de commande et de protection de cette installation.

Il ne concerne pas les matériels d'utilisation amovibles, ni les circuits internes des matériels d'utilisation fixes destinés à être reliés à l'installation électrique fixe, ni les installations de production d'énergie électrique du générateur jusqu'au point d'injection au réseau public de distribution d'énergie ou au point de raccordement à l'installation intérieure, ni les circuits de téléphonie, de télévision, de réseau informatique, de vidéophonie, de centrale d'alarme, etc. lorsqu'ils sont alimentés sous une tension < 50 V en courant alternatif et 120 V en courant continu.

L'intervention de l'opérateur de diagnostic ne porte que sur les constituants visibles, visitables de l'installation au moment du diagnostic. Elle s'effectue, sans déplacement de meubles ni démontage de l'installation électrique (hormis le démontage des capots des tableaux électriques lorsque cela est possible) ni destruction des isolants des câbles.

Des éléments dangereux de l'installation intérieure d'électricité peuvent ne pas être repérés, notamment :

- Les parties de l'installation électrique non visibles (incorporées dans le gros œuvre ou le second œuvre ou masquées par du mobilier) ou nécessitant un démontage ou une détérioration pour pouvoir y accéder (boîtes de connexion, conduits, plinthes, goulottes, huisseries, éléments chauffants incorporés dans la maçonnerie, luminaires des piscines plus particulièrement) ;
- Les parties non visibles ou non accessibles des tableaux électriques après démontage de leur capot ;
- Inadéquation entre le courant assigné (calibre) des dispositifs de protection contre les surintensités et la section des conducteurs sur toute la longueur des circuits.

## E Synthèse de l'état de l'installation intérieure d'électricité

### E1 Anomalies et / ou constatations diverses relevées lors du diagnostic

Cocher distinctement le cas approprié parmi les quatre éventualités ci-dessous :

- L'installation intérieure d'électricité ne comporte aucune anomalie et ne fait pas l'objet de constatations diverses.
- L'installation intérieure d'électricité ne comporte aucune anomalie, mais fait l'objet de constatations diverses.
- L'installation intérieure d'électricité comporte une ou des anomalies.  
Il est recommandé au propriétaire de les supprimer en consultant dans les meilleurs délais un installateur électricien qualifié afin d'éliminer les dangers qu'elle(s) présente(nt).  
L'installation ne fait pas l'objet de constatations diverses.
- L'installation intérieure d'électricité comporte une ou des anomalies.  
Il est recommandé au propriétaire de les supprimer en consultant dans les meilleurs délais un installateur électricien qualifié afin d'éliminer les dangers qu'elle(s) présente(nt).  
L'installation fait également l'objet de constatations diverses.

## E2 Les domaines faisant l'objet d'anomalies sont :

Cocher distinctement les domaines où des anomalies non compensées sont avérées en faisant mention des autres domaines :

- 1. L'appareil général de commande et de protection et son accessibilité.
- 2. La protection différentielle à l'origine de l'installation électrique et sa sensibilité appropriée aux conditions de mise à la terre.
- 3. La prise de terre et l'installation de mise à la terre.
- 4. La protection contre les surintensités adaptée à la section des conducteurs, sur chaque circuit.
- 5. La liaison équipotentielle dans les locaux contenant une baignoire ou une douche.
- 6. Les règles liées aux zones dans les locaux contenant une baignoire ou une douche.
- 7. Des matériels électriques présentant des risques de contact direct.
- 8.1. Des matériels électriques vétustes, inadaptés à l'usage.
- 8.2. Des conducteurs non protégés mécaniquement.
- 9. Des appareils d'utilisation situés dans des parties communes et alimentés depuis la partie privative.
- 10. La piscine privée ou le bassin de fontaine

## E3 Les constatations diverses concernent :

Cocher distinctement le(s) cas approprié(s) parmi les éventualités ci-dessous :

- Des installations, parties d'installations ou spécificités non couvertes par le présent diagnostic
- Des points de contrôle n'ayant pu être vérifiés
- Des constatations concernant l'installation électrique et/ou son environnement

## F ANOMALIES IDENTIFIEES

N° article (1)	Libellé des anomalies	Localisation (*)	N° article (2)	Libellé des mesures compensatoires correctement mises en œuvre (3)
B.1.3 g)	Le dispositif assurant la COUPURE D'URGENCE est placé à plus de 1,80 m du sol fini et n'est pas accessible au moyen de marches ou d'une estrade.	Entrée		Déplacer l'appareil général de commande et de protection.
B.3.3.6 a1)	Au moins un socle de prise de courant ne comporte pas de broche de terre.	Séjour	B.3.3.6.1	Equiper tous les circuits d'un conducteur de protection relié à la terre. (Anomalie compensée par le point de contrôle B.3.3.6.1) Alors que des socles de prise de courant ou des CIRCUITS de l'installation ne sont pas reliés à la terre (B.3.3.6 a1), a2 et a3), la MESURE COMPENSATOIRE suivante est correctement mise en œuvre : • protection du (des) CIRCUIT (s) concerné (s) ou de l'ensemble de l'installation électrique par au moins un dispositif différentiel à haute sensibilité ≤ 30 mA.
B.3.3.6 a3)	Au moins un CIRCUIT (n'alimentant pas des socles de prises de courant) n'est pas relié à la terre.	Cuisine	B.3.3.6.1	Equiper tous les circuits d'un conducteur de protection relié à la terre. Exemple : luminaires, four... (Anomalie compensée par le point de contrôle B.3.3.6.1) Alors que des socles de prise de courant ou des CIRCUITS de l'installation ne sont pas reliés à la terre (B.3.3.6 a1), a2 et a3), la MESURE COMPENSATOIRE suivante est correctement mise en œuvre : • protection du (des) CIRCUIT (s) concerné (s) ou de l'ensemble de l'installation électrique par au moins un dispositif différentiel à haute sensibilité ≤ 30 mA.
B.4.3 i)	Le courant assigné de l'INTERRUPTEUR assurant la coupure de l'ensemble de l'installation n'est pas adapté.	Entrée		Le courant assigné de l'interrupteur placé en aval du DISJONCTEUR de branchement n'est pas adapté, interrupteur différentiel à remplacer.

(1) Référence des anomalies selon le fascicule FD C 16-600.

(2) Référence des mesures compensatoires selon le fascicule FD C 16-600.

(3) Une mesure compensatoire est une mesure qui permet de limiter un risque de choc électrique lorsque les règles fondamentales de sécurité ne peuvent s'appliquer pleinement pour des raisons soit économiques, soit techniques, soit administratives. Le n° d'article et le libellé de la mesure compensatoire sont indiqués en regard de l'anomalie concernée

(\*) *Avertissement* : la localisation des anomalies n'est pas exhaustive. Il est admis que l'opérateur de diagnostic ne procède à la localisation que d'une anomalie par point de contrôle. Toutefois, cet avertissement ne concerne pas le test de déclenchement des dispositifs différentiels.

## G.1 INFORMATIONS COMPLEMENTAIRES

N° article (1)	Libellé des informations
B.11 a1)	L'ensemble de l'installation électrique est protégée par au moins un dispositif différentiel à haute sensibilité ≤ 30 mA.
B.11 b1)	L'ensemble des socles de prise de courant est de type à obturateur.
B.11 c2)	Au moins un socle de prise de courant ne possède pas un puits de 15mm.

(1) Référence des informations complémentaires selon le fascicule FD C 16-600

## G.2 CONSTATATIONS DIVERSES

### ➤ E.1 - Installations ou parties d'installation non couvertes

Les installations ou parties de l'installation cochées ou mentionnées ci-après ne sont pas couvertes par le présent diagnostic, conformément à la norme NF C16-600 :

#### Le logement étant situé dans un immeuble collectif d'habitation :

- INSTALLATION DE MISE A LA TERRE située dans les parties communes de l'immeuble collectif d'habitation (PRISE DE TERRE, CONDUCTEUR DE TERRE, borne ou barrette principale de terre, LIAISON EQUIPOTENTIELLE principale, CONDUCTEUR PRINCIPAL DE PROTECTION et la ou les dérivation(s) éventuelle(s) de terre situées en parties communes de l'immeuble d'habitation): existence et caractéristiques;

### ➤ E.2 - Points de contrôle du diagnostic n'ayant pu être vérifiés

N° article (1)	Libellé des points de contrôle n'ayant pu être vérifiés selon la norme NF C16-600 - Annexe C	Motifs (2)
B.1.3 c)	Assure la coupure de l'ensemble de l'installation	L'installation ou une ou plusieurs parties de celle-ci n'étaient pas alimentée(s) en électricité le jour de la visite.
B.2.3.1 c)	Protection de l'ensemble de l'installation.	L'installation ou une ou plusieurs parties de celle-ci n'étaient pas alimentée(s) en électricité le jour de la visite.
B.2.3.1 h)	Déclenche, lors de l'essai de fonctionnement, pour un courant de défaut au plus égal à son courant différentiel-résiduel assigné (sensibilité).	L'installation ou une ou plusieurs parties de celle-ci n'étaient pas alimentée(s) en électricité le jour de la visite.
B.2.3.1 i)	Déclenche par action sur le bouton test quand ce dernier est présent.	L'installation ou une ou plusieurs parties de celle-ci n'étaient pas alimentée(s) en électricité le jour de la visite.
B.3.3.10 a)	Socles de prise de courant situés à l'extérieur protégés par dispositif différentiel à haute sensibilité $\leq 30$ mA.	L'installation ou une ou plusieurs parties de celle-ci n'étaient pas alimentée(s) en électricité le jour de la visite.
B.4.3 a1)	Présence d'une PROTECTION CONTRE LES SURINTENSITES à l'origine de chaque CIRCUIT.	Le tableau électrique est manifestement ancien : son ENVELOPPE (capot), s'il est démonté, risque de ne pouvoir être remonté sans dommage.
B.4.3 a2)	Tous les dispositifs de PROTECTION CONTRE LES SURINTENSITES sont placés sur les CONDUCTEURS de phase.	Le tableau électrique est manifestement ancien : son ENVELOPPE (capot), s'il est démonté, risque de ne pouvoir être remonté sans dommage.
B.4.3 c)	CONDUCTEURS de phase regroupés sous la même PROTECTION CONTRE LES SURINTENSITES en présence de CONDUCTEURS NEUTRE commun à plusieurs CIRCUITS.	Le tableau électrique est manifestement ancien : son ENVELOPPE (capot), s'il est démonté, risque de ne pouvoir être remonté sans dommage.
B.4.3 e)	Courant assigné (calibre) de la PROTECTION CONTRE LES SURINTENSITES de chaque circuit adapté à la section des CONDUCTEURS.	Le tableau électrique est manifestement ancien : son ENVELOPPE (capot), s'il est démonté, risque de ne pouvoir être remonté sans dommage.
B.4.3 f1)	La section des CONDUCTEURS de la CANALISATION alimentant le seul tableau est en adéquation avec le courant de réglage du dispositif de protection placé immédiatement en amont.	Le tableau électrique est manifestement ancien : son ENVELOPPE (capot), s'il est démonté, risque de ne pouvoir être remonté sans dommage.
B.4.3 f2)	La section des CONDUCTEURS de la CANALISATION d'alimentation de chacun des tableaux est en adéquation avec le courant assigné du dispositif de protection placé immédiatement en amont.	Le tableau électrique est manifestement ancien : son ENVELOPPE (capot), s'il est démonté, risque de ne pouvoir être remonté sans dommage.
B.4.3 f3)	La section des CONDUCTEURS de pontage à l'intérieur du tableau est en adéquation avec le courant de réglage du disjoncteur de branchement.	Le tableau électrique est manifestement ancien : son ENVELOPPE (capot), s'il est démonté, risque de ne pouvoir être remonté sans dommage.
B.4.3 h)	Aucun point de CONNEXION de CONDUCTEUR ou d'APPAREILLAGE ne présente de trace	Le tableau électrique est manifestement ancien : son ENVELOPPE (capot), s'il est démonté, risque de ne pouvoir

N° article (1)	Libellé des points de contrôle n'ayant pu être vérifiés selon la norme NF C16-600 - Annexe C	Motifs (2)
	d'échauffement.	être remonté sans dommage.
B.4.3 j1)	Courant assigné (calibre) adapté de l'INTERRUPTEUR différentiel placé en aval du DISJONCTEUR de branchement et protégeant l'ensemble de l'installation.	Le tableau électrique est manifestement ancien : son ENVELOPPE (capot), s'il est démonté, risque de ne pouvoir être remonté sans dommage.
B.4.3 j2)	Courants assignés (calibres) adaptés de plusieurs INTERRUPTEURS différentiels placés en aval du DISJONCTEUR de branchement et protégeant tout ou partie de l'installation (ou de l'INTERRUPTEUR différentiel placé en aval du DISJONCTEUR de branchement et ne protégeant qu'une partie de l'installation).	Le tableau électrique est manifestement ancien : son ENVELOPPE (capot), s'il est démonté, risque de ne pouvoir être remonté sans dommage.

Pour les points de contrôle du DIAGNOSTIC n'ayant pu être vérifiés, il est recommandé de faire contrôler ces points par un installateur électricien qualifié ou par un organisme d'inspection accrédité dans le domaine de l'électricité, ou, si l'installation électrique n'était pas alimentée, par un OPERATEUR DE DIAGNOSTIC certifié lorsque l'installation sera alimentée

(1) Références des numéros d'article selon la norme NF C16-600 – Annexe C

(2) Les motifs peuvent être, si c'est le cas :

- « Le tableau électrique est manifestement ancien : son ENVELOPPE (capot), s'il est démonté, risque de ne pouvoir être remonté sans dommage. » ;
- « Les supports sur lesquels sont fixés directement les dispositifs de protection ne sont pas à démonter dans le cadre du présent DIAGNOSTIC : de ce fait, la section et l'état des CONDUCTEURS n'ont pu être vérifiés. » ;
- « L'installation ou une ou plusieurs parties de celle-ci n'étaient pas alimentée(s) en électricité le jour de la visite. » ;
- « Le(s) courant(s) d'emploi du (des) CIRCUIT(S) protégé(s) par le(s) INTERRUPTEUR(S) différentiel(s) ne peuvent pas être évalué(s). »
- « L'installation est alimentée par un poste à haute tension privé qui est exclu du domaine d'application du présent DIAGNOSTIC et dans lequel peut se trouver la partie de l'installation à vérifier »
- « La nature TBTS de la source n'a pas pu être repérée. »
- « Le calibre du ou des dispositifs de PROTECTION CONTRE LES SURINTENSITES est > 63 A pour un DISJONCTEUR ou 32A pour un fusible. »
- « Le courant de réglage du DISJONCTEUR de branchement est > 90 A en monophasé ou > 60 A en triphasé. »
- « La méthode dite « amont-aval » ne permet pas de vérifier le déclenchement du DISJONCTEUR de branchement lors de l'essai de fonctionnement. »
- « Les bornes aval du disjoncteur de branchement et/ou la canalisation d'alimentation du ou des tableaux électriques comportent plusieurs conducteurs en parallèle »
- Toute autre mention, adaptée à l'installation, décrivant la ou les impossibilités de procéder au(x) contrôle(s) concerné(s).

## H IDENTIFICATION DES PARTIES DU BIEN (PIECES ET EMBLEMES) N'AYANT PU ETRE VISITEES ET JUSTIFICATION :

Néant

## CACHET, DATE ET SIGNATURE

Cachet de l'entreprise / Signature de l'opérateur :



Dates de visite et d'établissement de l'état

Visite effectuée le **29/02/2024**

Date de fin de validité : **27/02/2027**

Etat rédigé à **Franconville** Le **29/02/2024**

Nom : **DERRIEN** Prénom : **Antoine**



## OBJECTIF DES DISPOSITIONS ET DESCRIPTION DES RISQUES ENCOURUS EN FONCTION DES ANOMALIES IDENTIFIEES

Correspondance avec le domaine d'anomalies (1)	Objectif des dispositions et description des risques encourus
1	<b>Appareil général de commande et de protection</b> : Cet appareil, accessible à l'intérieur du logement permet d'interrompre, en cas d'urgence, en un lieu unique, connu et accessible, la totalité de la fourniture de l'alimentation électrique. Son absence, son inaccessibilité ou un appareil inadapté ne permet pas d'assurer cette fonction de coupure en cas de danger (risque d'électrisation, voire d'électrocution), d'incendie ou d'intervention sur l'installation électrique.
2	<b>Protection différentielle à l'origine de l'installation</b> : ce dispositif permet de protéger les personnes contre les risques de choc électrique lors d'un défaut d'isolement sur un matériel électrique. Son absence ou son mauvais fonctionnement peut être la cause d'une électrisation, voire d'une électrocution.
3	<b>Prise de terre et installation de mise à la terre</b> : Ces éléments permettent, lors d'un défaut d'isolement sur un matériel électrique, de dévier à la terre le courant de défaut dangereux qui en résulte. L'absence de ces éléments ou leur inexistence partielle peut être la cause d'une électrisation, voire d'une électrocution.
4	<b>Protection contre les surintensités</b> : Les disjoncteurs divisionnaires ou coupe-circuit à cartouche fusible, à l'origine de chaque circuit, permettent de protéger les conducteurs et câbles électriques contre les échauffements anormaux dus aux surcharges ou courts-circuits. L'absence de ces dispositifs de protection ou leur calibre trop élevé peut être à l'origine d'incendies.
5	<b>Liaison équipotentielle dans les locaux contenant une baignoire ou une douche</b> : Elle permet d'éviter, lors d'un défaut, que le corps humain ne soit traversé par un courant électrique dangereux. Son absence privilégie, en cas de défaut, l'écoulement du courant électrique par le corps humain, ce qui peut être la cause d'une électrisation, voire d'une électrocution.
6	<b>Règles liées aux zones dans les locaux contenant une baignoire ou une douche</b> : Les règles de mise en œuvre de l'installation électrique à l'intérieur de tels locaux permettent de limiter le risque de chocs électriques, du fait de la réduction de la résistance électrique du corps humain lorsque celui-ci est mouillé ou immergé. Le non-respect de celles-ci peut être la cause d'une électrisation, voire d'une électrocution.
7	<b>Matériels électriques présentant des risques de contact direct</b> : Les matériels électriques dont des parties nues sous tension sont accessibles (matériels électriques anciens, fils électriques dénudés, bornes de connexion non placées dans une boîte équipée d'un couvercle, matériels électriques cassés, ...) présentent d'importants risques d'électrisation, voire d'électrocution.
8	<b>Matériels électriques vétustes ou inadaptés à l'usage</b> : Ces matériels électriques, lorsqu'ils sont trop anciens, n'assurent pas une protection satisfaisante contre l'accès aux parties nues sous tension ou ne possèdent plus un niveau d'isolement suffisant. Lorsqu'ils ne sont pas adaptés à l'usage que l'on veut en faire, ils deviennent très dangereux lors de leur utilisation. Dans les deux cas, ces matériels présentent d'importants risques d'électrisation, voire d'électrocution.
9	<b>Appareils d'utilisation situés dans des parties communes et alimentés depuis les parties privatives</b> : Lorsque l'installation électrique issue de la partie privative n'est pas mise en œuvre correctement, le contact d'une personne avec la masse d'un matériel électrique en défaut ou une partie active sous tension, peut être la cause d'électrisation, voire d'électrocution.
10	<b>Piscine privée ou bassin de fontaine</b> : les règles de mise en œuvre de l'installation électrique et des équipements associés à la piscine ou au bassin de fontaine permettent de limiter le risque de chocs électriques, du fait de la réduction de la résistance électrique du corps humain lorsque celui-ci est mouillé ou immergé. Le non-respect de celles-ci peut être la cause d'une électrisation, voire d'une électrocution.

(1) Référence des anomalies selon le fascicule FD C 16-600

**J** **INFORMATIONS COMPLEMENTAIRES**

Correspondance avec le domaine d'informations (1)	Objectif des dispositions et description des risques encourus
11	<p><b>Dispositif(s) différentiel(s) à haute sensibilité protégeant tout ou partie de l'installation électrique :</b>            L'objectif est d'assurer rapidement la mise hors tension de l'installation électrique ou du circuit concerné, dès l'apparition d'un courant de défaut même de faible valeur. C'est le cas notamment lors de la défaillance occasionnelle (telle que l'usure normale ou anormale des matériels, l'imprudence ou le défaut d'entretien, la rupture du conducteur de mise à la terre d'un matériel électrique, etc.) des mesures classiques de protection contre les chocs électriques</p>
	<p><b>Socles de prise de courant de type à obturateurs :</b> L'objectif est d'éviter l'introduction, en particulier par un enfant, d'un objet dans une alvéole d'un socle de prise de courant sous tension pouvant entraîner des brûlures graves et/ou l'électrisation, voire l'électrocution.</p>
	<p><b>Socles de prise de courant de type à puits :</b> La présence d'un puit au niveau d'un socle de prise de courant évite le risque d'électrisation, voire d'électrocution, au moment de l'introduction des fiche mâles non isolées d'un cordon d'alimentation.</p>

(1) Référence des informations complémentaires selon le fascicule FD C 16-600





## CERTIFICAT DE COMPETENCE(S)



La certification de compétence de personnes physiques est attribuée par ABCIDIA CERTIFICATION à

**DERRIEN Antoine**  
sous le numéro **23-2157**

Cette certification concerne les spécialités de diagnostics immobiliers suivantes :



**Gaz**

Prise d'effet : 09/01/2024

Validité : 08/01/2031

Arrêté du 24 décembre 2021 définissant les critères de certification des opérateurs de diagnostic technique.



**Electricité**

Prise d'effet : 22/06/2023

Validité : 21/06/2030

Arrêté du 24 décembre 2021 définissant les critères de certification des opérateurs de diagnostic technique.

23-2157 - v3 - 09/01/2024

# WENCH



Accréditation  
n°4-0540  
portée disponible sur  
www.cofrac.fr

Véronique DELMAY  
Gestionnaire des certifiés



Le maintien des dates de validité mentionnées ci-dessus est conditionné à la bonne exécution des opérations de surveillance  
Certification délivrée selon le dispositif particulier de certification de diagnostic immobilier PRO 06

ABCIDIA CERTIFICATION - Domaine de Saint Paul - Bat: A6 - 4e étage - BAL N° 60011  
102, route de Limours - 78470 Saint-Rémy-lès-Chevreuse - 01 30 85 25 71  
www.abcidia-certification.fr - [contact@abcidia-certification.fr](mailto:contact@abcidia-certification.fr)

ENR20 V10 du 02 décembre 2021

## ANNEXE 1 – PHOTO(S) DES ANOMALIES

### Point de contrôle N° B.3.3.6 a1)



**Description :** Au moins un socle de prise de courant ne comporte pas de broche de terre.

**Observation(s)** Equiper tous les circuits d'un conducteur de protection relié à la terre. (Anomalie compensée par le point de contrôle B.3.3.6.1)

**Localisation :** Séjour

### Point de contrôle N° B.3.3.6 a3)



**Description :** Au moins un CIRCUIT (n'alimentant pas des socles de prises de courant) n'est pas relié à la terre.

**Observation(s)** Equiper tous les circuits d'un conducteur de protection relié à la terre.  
Exemple : luminaires, four... (Anomalie compensée par le point de contrôle B.3.3.6.1)

**Localisation :** Cuisine

## RAPPORT DE L'ÉTAT DE L'INSTALLATION INTÉRIEURE DE GAZ

Vu l'arrêté du 25 juillet 2022 portant reconnaissance de la norme NF P45-500  
Vu le code de la construction et de l'habitation, notamment ses articles L. 271-6, R. 271-1 à R. 271-4 et R. 134-6 à R. 134-9 ;  
Vu l'arrêté du 12 février 2014 modifiant l'arrêté du 6 avril 2007 modifié par l'arrêté du 24 août 2010, définissant le modèle et la méthode de réalisation de l'état de l'installation intérieure de gaz  
Vu l'arrêté du 23 février 2018 relatif aux règles techniques et de sécurité applicables aux installations de gaz combustible

### A DESIGNATION DU OU DES BATIMENTS

#### • Localisation du ou des bâtiments

Type de bâtiment :  appartement  
 maison individuelle

Nature du gaz distribué :  GN  
 GPL  
 Air propane ou butané

Distributeur de gaz :

Installation alimentée en gaz :  OUI  NON

Rapport n° : [REDACTED] 32369 29.02.24 GAZ

#### • Désignation et situation du ou des lots de copropriété :

Adresse : **Bâtiment B 6 boulevard Jean Jaures  
91290 ARPAJON**

N° de logement : **Gauche**

Etage : **RDC**

Numéro de Lot : **117**

Réf. Cadastre : **AL - 419**

Date du Permis de construire : **Antérieur au 1 juillet 1997**

### B DESIGNATION DU PROPRIETAIRE

#### • Désignation du propriétaire de l'installation intérieure de gaz :

Nom : **Monsieur [REDACTED]**

Prénom : [REDACTED]

Adresse : **Chez Maître SARAGOUSSI - 8 Rue de Ventadour  
75001 PARIS**

#### • Si le propriétaire n'est pas le donneur d'ordre :

Qualité du donneur d'ordre (sur déclaration de l'intéressé) : **Huissier de justice**

Nom / Prénom **ETUDE DE MAITRE ORNELLA SARAGOUSSI**

Adresse : **8 rue de Ventadour  
75001 PARIS - 1ER**

#### • Titulaire du contrat de fourniture de gaz :

Nom : **Monsieur [REDACTED]**

Prénom : [REDACTED]

Adresse : **Chez Maître SARAGOUSSI  
8 Rue de Ventadour  
75001 PARIS**

Numéro de **point de livraison gaz**

Ou  Numéro du **point de comptage** estimation (PCE) à 14 chiffres

Ou  A défaut le numéro de **compteur**

Numéro : **620265**

### C DESIGNATION DE L'OPERATEUR DE DIAGNOSTIC

#### • Identité de l'opérateur de diagnostic

Nom / Prénom : **DERRIEN Antoine**

Raison sociale et nom de l'entreprise :

**Diagnostic Hansen**

Adresse : **3 allée Hector Berlioz**

**95130 Franconville**

N° Siret : **504 763 962 00017**

#### • Désignation de la compagnie d'assurance

Nom : **AXA FRANCE IARD**

N° de police : **10592956604**

Date de validité : **31/12/2024**

Le présent rapport est établi par une personne dont les compétences sont certifiées par :

**Abcidia Certification**

**Domaine de Saint Paul**

**102 route de Limours**

**78470 SAINT-RÉMY-LÈS-CHEVREUSE** le **09/01/2024**

N° de certification : **23-2157**

Norme méthodologique ou spécification technique utilisée : **NF P45-500 Juillet 2022**

## D IDENTIFICATION DES APPAREILS

Appareils raccordés et CENR(4)		Observations					
Genre (1)	Type (2)	Débit calorifique (L/min)		Taux de CO (ppm)		Anomalie	
Marque	Puissance (kW)	Théorique	Mesuré	CENR ou A.R. sans D.E.M (3)	D.E.M à l'arrêt (3)	D.E.M en marche (3)	Motif de l'absence ou de l'impossibilité de contrôle pour chaque appareil concerné
Modèle	Localisation						
<b>Chaudière</b>	<b>Raccordé</b>						<b>Anomalie(s) : 19.1</b>
SAUNIER DUVAL							
	Cuisine						

LEGENDE	
(1)	Cuisinière, table de cuisson, chauffe-eaux, chaudière, radiateur...
(2)	Non raccordé – Raccordé - Etanche
A.R.	Appareil Raccordé
D.E.M	Dispositif d'Extraction Mécanique
CENR	Chauffe Eau Non Raccordé

## E ANOMALIES IDENTIFIEES

Point de contrôle N° (3)	A1(4), A2(5), DGI(6) ou 32c(7)	Libellé des anomalies	Localisation	Recommandations
19.1	<b>A2</b>	Le local équipé ou prévu pour un appareil de cuisson seul ou autre que cuisson n'est pas pourvu d'une amenée d'air.	Cuisine Appareil 1 SAUNIER DUVAL (Chaudière)	

LEGENDE	
(3)	Point de contrôle selon la norme utilisée
(4) A1	Présente une anomalie à prendre en compte lors d'une intervention ultérieure sur l'installation
(5) A2	L'installation présente une anomalie dont le caractère de gravité ne justifie pas que l'on interrompe aussitôt la fourniture de gaz, mais est suffisamment importante pour que la réparation soit réalisée dans les meilleurs délais.
(6) DGI (Danger Grave et Immédiat)	L'installation présente une anomalie suffisamment grave pour que l'opérateur de diagnostic interrompe aussitôt l'alimentation en gaz jusqu'à suppression du ou des défauts constituant la source du danger.
(7) 32c	La chaudière est de type VMC GAZ et l'installation présente une anomalie relative au dispositif de sécurité collective (DSC) qui justifie une intervention auprès du syndic ou du bailleur social par le distributeur de gaz afin de s'assurer de la présence du dispositif, de sa conformité et de son bon fonctionnement.

## F IDENTIFICATION DES BATIMENTS ET PARTIES DU BATIMENT (PIECES ET VOLUMES) N'AYANT PU ÊTRE CONTROLES ET MOTIFS, ET IDENTIFICATION DES POINTS DE CONTROLES N'AYANT PAS PU ETRE REALISES

Liste des bâtiments et parties de bâtiment (pièces et volumes) n'ayant pu être contrôlés et motifs  
Néant

Liste des points de contrôles n'ayant pu être réalisés  
Néant

## G CONSTATATIONS DIVERSES

- Attestation** de contrôle de moins d'un an de la **vacuité des conduits de fumées** non présentée.
- Justificatif** d'entretien de moins d'un an de la chaudière non présenté.
- Le conduit de raccordement **n'est pas visitable**
- Au moins un assemblage par raccord mécanique est réalisé au moyen d'un ruban d'étanchéité

Néant

## H CONCLUSION

- L'installation ne comporte **aucune anomalie**.
- L'installation **comporte des anomalies** de type **A1** qui devront être réparées **ultérieurement**.
- L'installation **comporte des anomalies** de type **A2** qui devront être réparées **dans les meilleurs délais**.
- L'installation **comporte des anomalies** de type **DGI** qui devront être réparées **avant remise en service**.  
Tant que la (ou les) anomalie(s) DGI n'a (ont) pas été corrigée(s), en aucun cas vous ne devez rétablir l'alimentation en gaz de votre installation intérieure de gaz, de la partie d'installation intérieure de gaz, du (ou des) appareil(s) à gaz qui ont été isolé(s) et signalé(s) par la ou les étiquettes de condamnation.
- L'installation comporte **une anomalie 32c** qui devra faire l'objet d'un **traitement particulier** par le syndic ou le bailleur social sous le contrôle du distributeur de gaz

## I EN CAS DE DGI : ACTIONS DE L'OPERATEUR DE DIAGNOSTIC

- Fermeture totale** avec pose d'une étiquette signalant la condamnation de l'installation de gaz
- Ou  **Fermeture partielle** avec pose d'une étiquette signalant la condamnation d'un appareil ou d'une partie de l'installation
- Transmission au Distributeur de gaz par \_\_\_\_\_ des informations suivantes :
  - Référence du contrat de fourniture de gaz, du Point de Comptage Estimation, du Point de Livraison ou du numéro de compteur ;
  - Codes des anomalies présentant un Danger Grave et Immédiat (DGI)
- Remise au client de la « **fiche informative distributeur de gaz** » remplie.

## J EN CAS D'ANOMALIE 32c : ACTIONS DE L'OPERATEUR DE DIAGNOSTIC

- Transmission au Distributeur de gaz par \_\_\_\_\_ de la référence du contrat de fourniture de gaz, du Point de Comptage Estimation, du Point de Livraison ou du numéro de compteur
- Remise au syndic ou au bailleur social de la « **fiche informative distributeur de gaz** » remplie

## K SIGNATURE ET CACHET DE L'ENTREPRISE

Signature / cachet de l'entreprise

**DIAGNOSTIC HANSEN**  
3 allée Hector Berlioz  
95130 Franconville  
01 39 88 50 50  
contact@diagnostic-hansen.fr  
www.diagnostic-hansen.fr  
RCS Pontoise 504 763 962

Dates de visite et d'établissement de l'état de l'installation gaz

Visite effectuée le : **29/02/2024**  
Fait à **Franconville** le **29/02/2024**  
Rapport n° : **32369 29.02.24 GAZ**  
Date de fin de validité : **27/02/2027**  
Nom / Prénom du responsable : **BORGEL Michaël**  
Nom / Prénom de l'opérateur : **DERRIEN Antoine**

**Le présent rapport ne peut être reproduit que dans son intégralité, et avec l'accord écrit de son signataire.**

32369 29.02.24 GAZ

3/4



## CERTIFICAT DE QUALIFICATION



La certification de compétence de personnes physiques  
est attribuée par ABCIDIA CERTIFICATION à

**DERRIEN Antoine**  
sous le numéro 23-2157

Cette certification concerne les spécialités de diagnostics immobiliers suivantes :

- |                                     |                    |  |                       |
|-------------------------------------|--------------------|--|-----------------------|
| <input checked="" type="checkbox"/> | <b>Gaz</b>         | Prise d'effet : 09/01/2024   | Validité : 08/01/2031 |
|                                     |                    | Arrêté du 24 décembre 2021 définissant les critères de certification des opérateurs de diagnostic technique. |                       |
| <input checked="" type="checkbox"/> | <b>Electricité</b> | Prise d'effet : 22/06/2023   | Validité : 21/06/2030 |
|                                     |                    | Arrêté du 24 décembre 2021 définissant les critères de certification des opérateurs de diagnostic technique. |                       |

23-2157 - v3 - 09/01/2024

# WENCH

**Véronique DELMAY**  
Gestionnaire des certifiés

Le maintien des dates de validité mentionnées ci-dessus est conditionné à la bonne exécution des opérations de surveillance  
Certification délivrée selon le dispositif particulier de certification de diagnostic immobilier PRO 06

ABCIDIA CERTIFICATION - Domaine de Saint Paul - Bat: A6 - 4e étage - BAL N° 60011  
102, route de Limours - 78470 Saint-Rémy-lès-Chevreuse - 01 30 85 25 71  
[www.abcidia-certification.fr](http://www.abcidia-certification.fr) - [contact@abcidia-certification.fr](mailto:contact@abcidia-certification.fr)

ENR20 V10 du 02 décembre 2021

Etat de l'installation intérieure de GAZ

# Etat des Risques et Pollutions

aléas naturels, miniers ou technologiques, sismicité et pollution des sols

**! Attention ...** s'ils n'impliquent pas d'obligation ou d'interdiction réglementaire particulière, les aléas connus ou prévisibles qui peuvent être signalés dans les divers documents d'information préventive et concerner l'immeuble, ne sont pas mentionnés par cet état. Cet état, à remplir par le vendeur ou le bailleur, est destiné à être en annexe d'un contrat de vente ou de location d'un immeuble.

Cet état est établi sur la base des informations mises à disposition par arrêté préfectoral

n° 2017-DDT-SE 627

du 12/10/2017

mis à jour le

Adresse de l'immeuble

code postal ou Insee

commune

6 boulevard Jean Jaures

91290

ARPAJON

## Situation de l'immeuble au regard d'un plan de prévention de risques naturels (PPRN)

> L'immeuble est situé dans le périmètre d'un PPR N 1 oui  non   
prescrit  anticipé  approuvé  date

<sup>1</sup> Si oui, les risques naturels pris en considération sont liés à :

inondation  crue torrentielle  remontée de nappe  avalanche   
cyclone  mouvement de terrain  sécheresse géotechnique  feux de forêt   
séisme  volcan  autres

Extraits des documents de référence permettant la localisation de l'immeuble au regard des risques pris en compte :

Cartographie du zonage sismique en France.

Risques miniers non renseignés : carte non disponible à ce jour.

Cartographie des risques naturels sur la commune d'Arpajon.

> L'immeuble est concerné par des prescriptions de travaux dans le règlement du PPRN 2 oui  non   
<sup>2</sup> Si oui, les travaux prescrits ont été réalisés oui  non

## Situation de l'immeuble au regard d'un plan de prévention des risques miniers (PPRM)

> L'immeuble est situé dans le périmètre d'un PPR M 3 oui  non   
prescrit  anticipé  approuvé  date

<sup>3</sup> Si oui, les risques miniers pris en considération sont liés à :

mouvement de terrain  autres

Extraits des documents de référence permettant la localisation de l'immeuble au regard des risques pris en compte :

Néant

> L'immeuble est concerné par des prescriptions de travaux dans le règlement du PPRM 4 oui  non   
<sup>4</sup> Si oui, les travaux prescrits ont été réalisés oui  non

## Situation de l'immeuble au regard d'un plan de prévention de risques technologiques (PPRT)

> L'immeuble est situé dans le périmètre d'étude d'un PPR T prescrit et non encore approuvé 5 oui  non

<sup>5</sup> Si oui, les risques technologiques pris en considération dans l'arrêté de prescription sont liés à :

effet toxique  effet thermique  effet de surpression

> L'immeuble est situé dans le périmètre d'exposition aux risques d'un PPR T approuvé oui  non

Extraits des documents de référence permettant la localisation de l'immeuble au regard des risques pris en compte :

Néant

> L'immeuble est situé en secteur d'expropriation ou de délaissement oui  non

> L'immeuble est situé en zone de prescription 6 oui  non

<sup>6</sup> Si la transaction concerne un logement, les travaux prescrits ont été réalisés oui  non

<sup>6</sup> Si la transaction ne concerne pas un logement, l'information sur le type de risques auxquels oui  non

l'immeuble est exposé ainsi que leur gravité, probabilité et cinétique, est jointe à l'acte de vente ou au contrat de location

## Situation de l'immeuble au regard du zonage sismique réglementaire

> L'immeuble se situe dans une commune de sismicité classée en

zone 1  zone 2  zone 3  zone 4  zone 5   
très faible faible modérée moyenne forte

## Situation de l'immeuble au regard du zonage réglementaire pour la prise en compte du potentiel radon :

en application des articles R125-23 du code de l'environnement et R1333-29 du code de la santé publique, modifiés par le Décret n°2018-434 du 4 juin 2018 L'immeuble se situe dans une Zone à Potentiel Radon

Significatif - Zone 3

Faible avec facteur de transfert - Zone 2

Faible - Zone 1

## Information relative à la pollution des sols

> Le terrain est situé en secteur d'information sur les sols (SIS) NC \*  oui  non   
*\* Pas d'arrêté préfectoral disponible à ce jour*

## Information relative aux sinistres indemnisés par l'assurance suite à une catastrophe N/M/T (catastrophe naturelle minière ou technologique)

> L'information est mentionnée dans l'acte de vente oui  non

Vendeur / Bailleur

Monsieur [REDACTED]

Acquéreur / Locataire

Date / Lieu

à Franconville

le 29/02/2024



## Qui, quand et comment remplir l'état des risques et pollutions ?

### **Quelles sont les personnes concernées ?**

- Au terme des articles L.125-5, L.125-6 et L.125-7 et R.125-23 à 27 du Code de l'environnement, les acquéreurs ou locataires de bien immobilier, de toute nature, doivent être informés par le vendeur ou le bailleur, qu'il s'agisse ou non d'un professionnel de l'immobilier, des risques et des pollutions auxquels ce bien est exposé.

Un état des risques et pollutions, fondé sur les informations transmises par le Préfet de département, doit être en annexe de tout type de contrat de location écrit, de la réservation pour une vente en l'état futur d'achèvement, de la promesse de vente ou de l'acte réalisant ou constatant la vente de ce bien immobilier qu'il soit bâti ou non bâti.

### **Quand faut-il établir un état des risques et pollutions ?**

- L'état des risques et pollutions est obligatoire lors de toute transaction immobilière en annexe de tout type de contrat de location écrit, de réservation d'un bien en l'état futur d'achèvement, de la promesse de vente ou de l'acte réalisant ou constatant la vente.

### **Quel est le champ d'application de cette obligation ?**

- Cette obligation d'information s'applique dans chacune des communes dont la liste est arrêtée par le Préfet du département, pour les biens immobiliers bâtis ou non bâtis situés :

1. dans le périmètre d'exposition aux risques délimité par un plan de prévention des risques technologiques ayant fait l'objet d'une approbation par le Préfet ;
2. dans une zone exposée aux risques délimitée par un plan de prévention des risques naturels prévisibles ou des risques miniers résiduels approuvé par le Préfet ou dont certaines dispositions ont été rendues immédiatement opposables en application de l'article L. 562-2 du Code de l'environnement ;
3. dans le périmètre mis à l'étude dans le cadre de l'élaboration d'un plan de prévention des risques technologiques, d'un plan de prévention des risques naturels prévisibles ou de risques miniers résiduels prescrit par le Préfet ;
4. dans une des zones de sismicité 2, 3, 4 ou 5 mentionnées par les articles R 563-4 et D 563-8-1 du Code de l'environnement ;
5. dans un secteur d'information sur les sols ;
6. dans une commune à potentiel radon de niveau 3.

**NB** : Le terme bien immobilier s'applique à toute construction individuelle ou collective, à tout terrain, parcelle ou ensemble des parcelles contiguës appartenant à un même propriétaire ou à une même indivision.

### **Quels sont les documents de référence ?**

- Pour chaque commune concernée, le préfet du département arrête :

- la liste des terrains présentant une pollution ;
- la liste des risques à prendre en compte ;
- la liste des documents auxquels le vendeur ou le bailleur peut se référer.

- L'arrêté préfectoral comporte en annexe, pour chaque commune concernée :

1. la note de présentation du ou des plans de prévention ainsi que des secteurs concernés, excepté pour les plans de prévention des risques technologiques ;
2. un ou plusieurs extraits des documents graphiques permettant de délimiter les secteurs d'information sur les sols, les zones exposées aux risques pris en compte, de préciser leur nature et, dans la mesure du possible, leur intensité dans chacune des zones ou périmètres délimités ;
3. le règlement des plans de prévention des risques définissant notamment les prescriptions et obligations ;
4. le zonage réglementaire de sismicité : 2, 3, 4 ou 5 défini par décret ;
5. le zonage réglementaire à potentiel radon défini par décret.

### **Où consulter ces documents ?**

- Le préfet adresse copie de l'arrêté au maire de chaque commune intéressée et à la chambre départementale des notaires.
- L'arrêté est affiché réglementairement en mairie et publié au recueil des actes administratifs de l'Etat dans le département.
- Un avis de publication de l'arrêté est inséré dans un journal diffusé dans le département.
- Les arrêtés sont mis à jour :
  - lors de la prescription d'un nouveau plan de prévention des risques naturels, miniers ou technologiques, de modifications relatives à la sismicité ou au potentiel radon et lors de la révision annuelle des secteurs d'information sur les sols ;
  - lors de l'entrée en vigueur d'un arrêté préfectoral rendant immédiatement opposables certaines dispositions d'un plan de prévention des risques naturels prévisibles ou miniers résiduels, ou approuvant un plan de prévention des risques ou approuvant la révision d'un de ces plans ;
  - lorsque des informations nouvelles portées à la connaissance du préfet permettent de modifier l'appréciation de la sismicité locale, du potentiel radon, des secteurs d'information sur les sols, de la nature ou de l'intensité des risques auxquels se trouve exposée tout ou partie d'une commune.
- Les documents mentionnés ci-dessus peuvent être consultés en mairie des communes concernées ainsi qu'à la préfecture et dans les sous-préfectures du département où est situé le bien mis en vente ou en location. Ils sont directement consultables sur Internet à partir du site de la préfecture de département.

### **Qui établit l'état des risques et pollutions ?**

- L'état des risques et pollutions est établi directement par le vendeur ou le bailleur, le cas échéant avec l'aide d'un professionnel qui intervient dans la vente ou la location du bien.
- Il doit être établi moins de six mois avant la date de conclusion de tout type de contrat de location écrit, de la réservation pour une vente en l'état futur d'achèvement, de la promesse de vente ou de l'acte réalisant ou constatant la vente du bien immobilier auquel il est annexé.
- Il est valable pour la totalité de la durée du contrat et de son éventuelle reconduction. En cas de co-location, il est fourni à chaque signataire lors de sa première entrée dans les lieux. Le cas échéant, il est actualisé en cas d'une entrée différée d'un des co-locataires .

### **Quelles informations doivent figurer ?**

- L'état des risques et pollutions mentionne la sismicité, le potentiel radon, l'inscription dans un secteur d'information sur les sols et les risques naturels, miniers ou technologiques pris en compte dans le ou les plans de prévention prescrits, appliqués par anticipation ou approuvés.
- Il mentionne si l'information relative à l'indemnisation post catastrophes et/ou celles spécifiques aux biens en dehors des logements, est mentionnée dans le contrat de vente ou de location.
- Il mentionne aussi la réalisation ou non des travaux prescrits vis-à-vis de l'immeuble par le règlement du plan de prévention des risques approuvé.
- Il est accompagné des extraits des documents graphiques de référence permettant de localiser le bien au regard des secteurs d'information des sols et des zonages réglementaires vis-à-vis des risques.
- Pour les biens autres que les logements concernés par un plan de prévention des risques technologiques, il est accompagné, en application de l'article R.125-26 et lorsque celle-ci a été reçue par le vendeur ou le bailleur, de l'information sur le type de risques auxquels le bien est soumis, ainsi que la gravité, la probabilité et la cinétique de ces risques.

### **Comment remplir l'état des risques et pollutions ?**

- Il faut d'une part reporter au bien, les informations contenues dans l'arrêté préfectoral et dans les documents de référence et d'autre part, le compléter des cartographies et des informations propres à l'immeuble : sinistres indemnisés, prescription et réalisation de travaux.

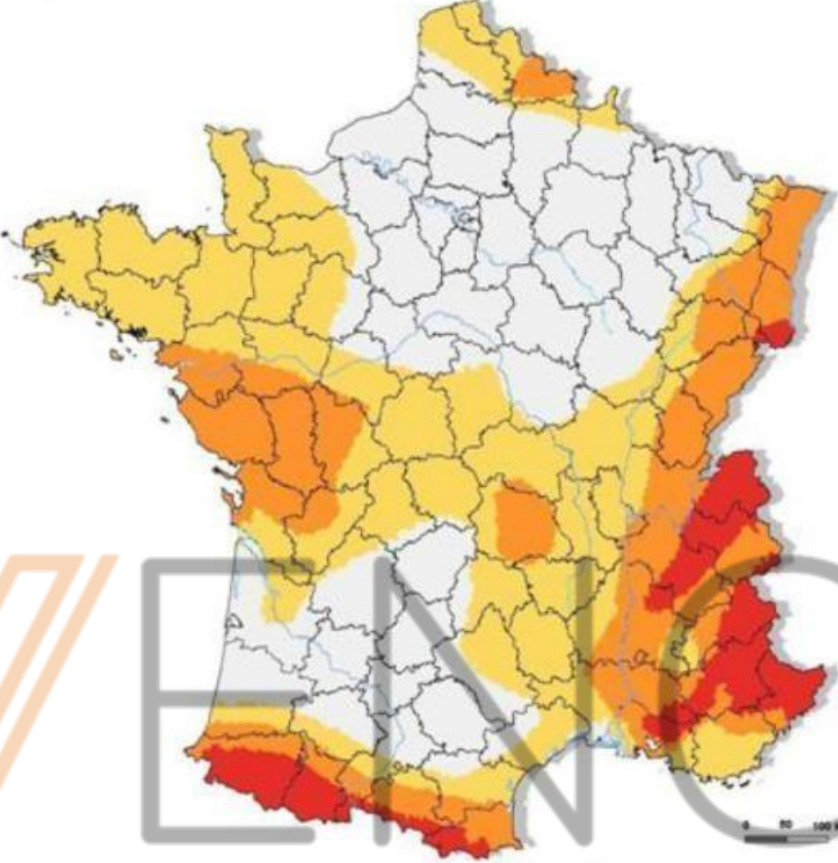
### **Faut-il conserver une copie de l'état des risques et pollutions ?**

- Le vendeur ou le bailleur doit conserver une copie de l'état des risques et pollutions, daté et visé par l'acquéreur ou le locataire, pour être en mesure de prouver qu'il a bien été remis lors de la signature du contrat de vente ou du bail.

Zonage sismique



Nouveau zonage sismique de la France



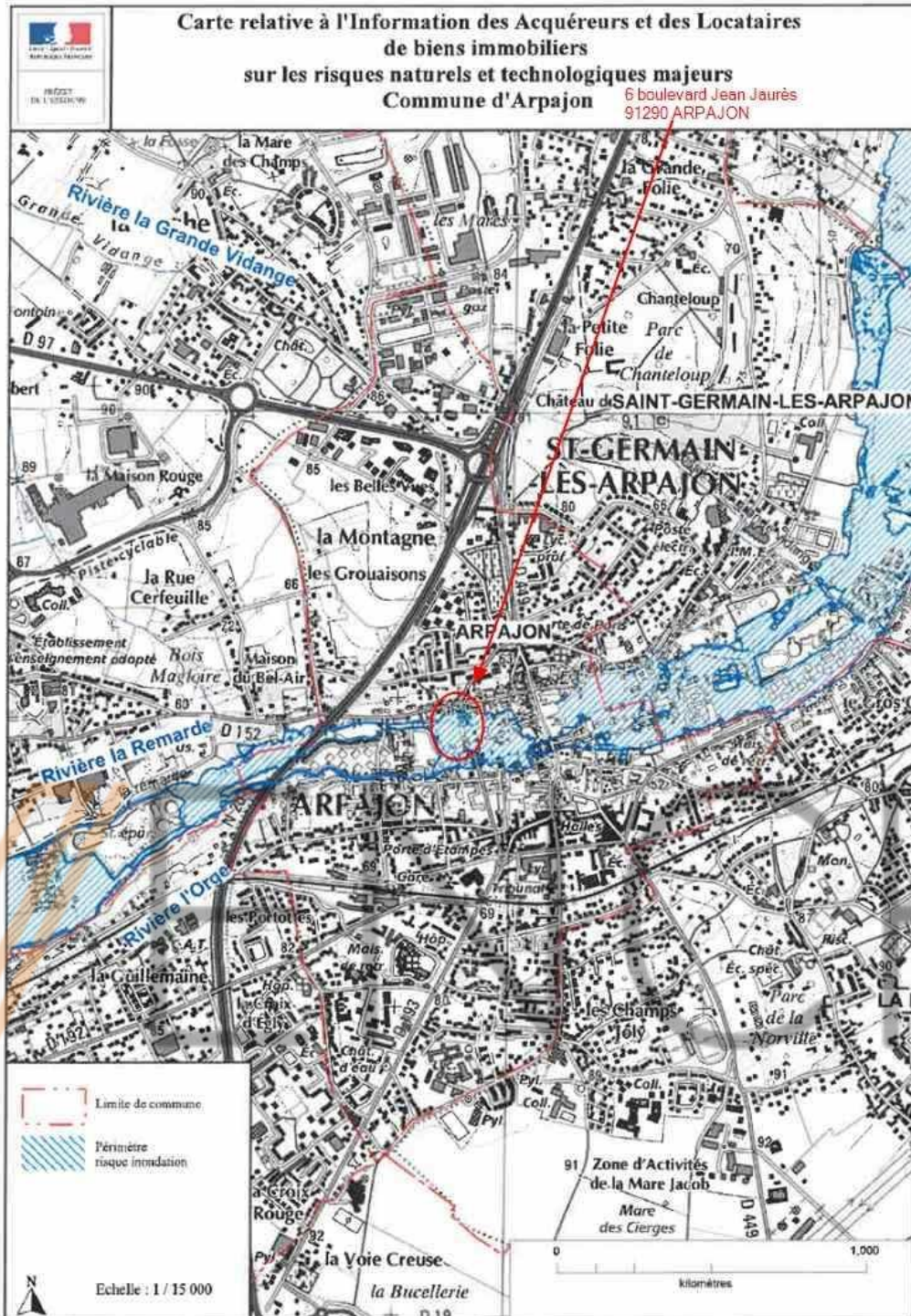
Zones de sismicité

- 1 (très faible)
- 2 (faible)
- 3 (modérée)
- 4 (moyenne)
- 5 (forte)





# Inondation





RÉPUBLIQUE FRANÇAISE  
PRÉFÈTE DE L'ESSONNE

DIRECTION DÉPARTEMENTALE  
DES TERRITOIRES

Service Environnement

**Arrêté n° 2017-DDT-SE N° 627 du 12 octobre 2017  
relatif à l'information des acquéreurs et des locataires de biens immobiliers sur les  
risques naturels prévisibles et technologiques majeurs  
sur la commune d'ARPAJON (Essonne)**

**LA PRÉFÈTE DE L'ESSONNE  
Chevalier de la Légion d'Honneur  
Officier de l'Ordre National du Mérite  
Chevalier des Palmes académiques  
Chevalier du Mérite Agricole**

Vu le code général des collectivités territoriales ;

Vu le code de l'environnement, notamment les articles L.125-5 et R.125-23 à R.125-27 relatifs à l'information des acquéreurs et des locataires de biens immobiliers sur les risques naturels et technologiques majeurs ainsi que ses articles L.586-1 et R.563-1 à D.563-8-1 relatifs à la prévention du risque sismique ;

Vu le décret du 21 avril 2016, portant nomination de Madame Josiane CHEVALIER, en qualité de préfète de l'Essonne ;

Vu l'arrêté n°2017-PREF-MC-476 du 6 juillet 2017 portant délégation de signature à Monsieur Yves RAUCH, directeur départemental des territoires de l'Essonne ;

Vu l'arrêté préfectoral n°2017-DDT-SE N°521 du 4 août 2017 portant à l'information des acquéreurs et des locataires de biens immobiliers sur les risques naturels prévisibles et technologiques majeurs dans le département de l'Essonne ;

Vu l'arrêté inter-préfectoral n°2017-DDT-SE-436 du 16 juin 2017 portant approbation du plan de prévention des risques naturels prévisibles d'inondation des cours d'eau de l'Orge et de la Sallemouille dans les départements de l'Essonne et des Yvelines ;

**CONSIDÉRANT** qu'il y a lieu de mettre à jour la liste des risques à prendre en compte sur le territoire de la commune d'Arpajon et les documents à consulter pour l'information des acquéreurs et des locataires de biens immobiliers sur les risques naturels et technologiques majeurs ;

## ARRÊTE

### Article 1

La commune d'Arpajon est exposée :

- aux risques naturels prévisibles d'inondation par débordement des rivières Orge et Rémarde.

Le dossier communal d'information sur les risques naturels prévisibles et technologiques est annexé au présent arrêté.

### Article 2

Les documents de référence relatifs aux risques naturels et technologiques auxquels la commune est exposée sont :

- le plan de prévention des risques naturels d'inondation de la vallée de la Rémarde, prescrit le 18 décembre 2000 par arrêté préfectoral 2000/DDE/STEPE/n°0300,
- le plan de prévention des risques naturels prévisibles d'inondation des cours d'eau de l'Orge et de la Sallemouille, approuvé le 16 juin 2017 par arrêté inter-préfectoral n°2017-DDT-SE n°436.

### Article 3

Les éléments nécessaires aux vendeurs et aux bailleurs pour l'état des risques naturels et technologiques utile à l'information des acquéreurs et des locataires des biens immobiliers sont consignés dans un dossier communal d'information qui comprend :

- une fiche synthétique précisant la nature ainsi que l'intensité du risque auquel la commune est exposée et mentionne les documents de référence auxquels le vendeur ou bailleur peut se référer
- un document graphique déterminant les zones exposées au risque inondation.

### Article 4

Le dossier communal d'information et les documents de référence sont consultables aux jours et heures habituels d'ouverture des bureaux de la mairie d'Arpajon et de la préfecture de l'Essonne.

### Article 5

Ces informations sont mises à jour conformément aux dispositions de l'article L.125-5 du code de l'environnement.

### Article 6

Le présent arrêté est notifié au maire de la commune d'Arpajon et au président de la chambre départementale des notaires.

Le présent arrêté sera affiché en mairie d'Arpajon et publié au recueil des actes administratifs de l'État dans le département.

Le présent arrêté ainsi que ses modalités de consultation feront l'objet d'une mention dans le journal Le Parisien-édition de l'Essonne.

Le dossier est consultable sur le site Internet des services de l'État dans l'Essonne :

<http://www.essonne.gouv.fr/Politiques-publiques/Environnement-risques-naturels-et-technologiques/transactions-immobilières-et-installations-classecs/Information-Acquereurs-Locataires>


**Article 7**

Le présent arrêté abroge l'arrêté préfectoral n° 2015 DDT-SE 332 du 31 août 2015

**Article 8**

Madame la Préfète, le directeur de cabinet, le sous-préfet de l'arrondissement de Palaiseau, le directeur départemental des territoires et le maire d'Arpajon sont chargés, chacun en ce qui le concerne, de l'application du présent arrêté.

Pour la préfète et par délégation

L'adjoint au directeur départemental des territoires  
  
Pierre-François CLERC

WENCH



## Fiche communale



Liberté • Égalité • Fraternité

RÉPUBLIQUE FRANÇAISE

PRÉFÈTE DE L'ESSONNE

### Commune d'ARPAJON

Dossier d'informations sur les risques naturels et technologiques

pour l'application des I, II de l'article L.125-5 du code de l'Environnement

#### 1. Annexe à l'arrêté préfectoral

N° DDT-SE N°627

du 12/10/2017

#### 2. Situation de la commune au regard d'un ou plusieurs plans de prévention des risques naturels prévisibles (PPRn)

La commune est située dans le périmètre d'un PPRn  Oui  Non

Prescrit en date du 19 décembre 2000 Aléa Inondation par la Rémarde

Approuvé en date du 16 juin 2017 Aléa Inondation par l'Orge

Les documents de référence sont :

PPRi des cours d'eau de l'Orge et de la Sallemouille consultation sur internet  en mairie et en préfecture

#### 3. Situation de la commune au regard d'un plan de prévention des risques technologiques (PPRT)

La commune est située dans le périmètre d'un PPRT  Oui  Non

Les documents de référence sont :

#### 4. Situation de la commune au regard du zonage réglementaire pour la prise en compte de la sismicité

en application de l'article R.563-4 du code de l'environnement relatif à la prévention du risque sismique

La commune est située dans une zone de sismicité zone 5  zone 4  zone 3  zone 2  zone 1

#### 5. Description succincte de l'intensité du risque

Aléa Inondation par l'Orge d'intensité Faible  Moyenne  Forte  Très forte

Observation

#### Pièces jointes

#### 6. Cartographie

extraits de documents ou de dossiers permettant la localisation des immeubles au regard des risques en cours

Document cartographique délimitant les zones exposées aux risques inondation de l'Orge ( format A4)

Date d'élaboration de la présente fiche : le 17/10/2017





**RÉPUBLIQUE  
FRANÇAISE**

*Liberté  
Égalité  
Fraternité*



Ce QR Code peut servir à vérifier  
l'authenticité des données contenues  
dans ce document.

# ÉTAT DES RISQUES POUR L'INFORMATION DES ACQUÉREURS ET DES LOCATAIRES

Établi le 8 mars 2024

La loi du 30 juillet 2003 a institué une obligation d'information des acquéreurs et locataires (IAL) : le propriétaire d'un bien immobilier (bâti ou non bâti) est tenu d'informer l'acquéreur ou le locataire du bien sur certains risques majeurs auquel ce bien est exposé, au moyen d'un état des risques, ceci afin de bien les informer et de faciliter la mise en œuvre des mesures de protection éventuelles .

L'état des risques est obligatoire à la première visite.

Attention! Le non respect de ces obligations peut entraîner une annulation du contrat ou une réfaction du prix.

Ce document est un état des risques pré-rempli mis à disposition par l'État depuis [www.georisques.gouv.fr](http://www.georisques.gouv.fr). Il répond au modèle arrêté par le ministre chargé de la prévention des risques prévu par l'article R. 125-26 du code de l'environnement.

Il appartient au propriétaire du bien de vérifier l'exactitude de ces informations autant que de besoin et, le cas échéant, de les compléter à partir de celles disponibles sur le site internet de la préfecture ou de celles dont ils disposent, notamment les sinistres que le bien a subis.

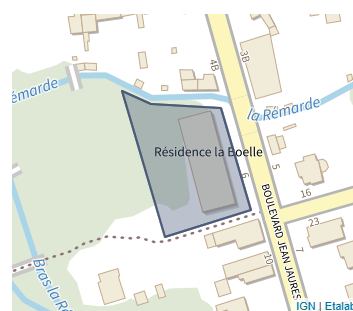
En complément, il aborde en annexe d'autres risques référencés auxquels la parcelle est exposée.

Cet état des risques réglementés pour l'information des acquéreurs et des locataires (ERRIAL) est établi pour les parcelles mentionnées ci-dessous.

## PARCELLE(S)

**91290 ARPAJON**

Code parcelle :  
**000-AL-419**



Parcelle(s) : 000-AL-419, 91290 ARPAJON

1 / 10 pages

## A L'ADRESSE SAISIE, LES RISQUES EXISTANTS ET FAISANT L'OBJET D'UNE OBLIGATION D'INFORMATION AU TITRE DE L'IAL SONT :

### INONDATION



Le Plan de prévention des risques naturels (PPR) de type Inondation nommé PPRi Orge et Sallemouille a été approuvé et affecte votre bien.

Date de prescription : 21/12/2012

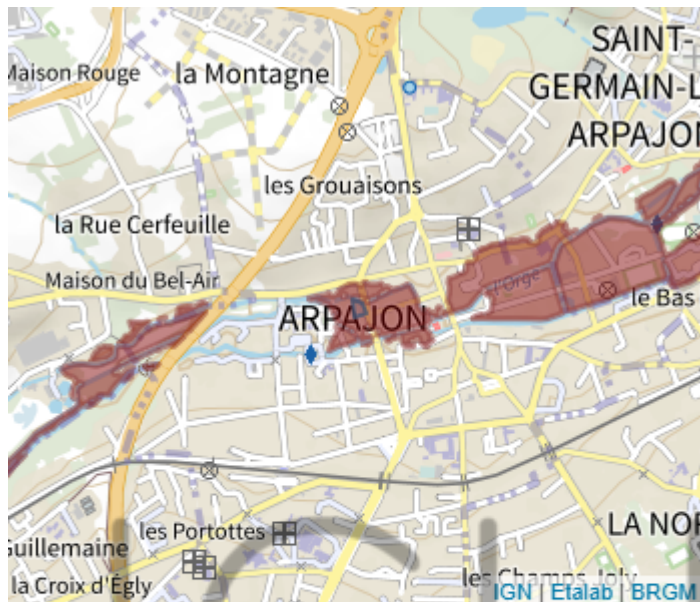
Date d'approbation : 16/06/2017

Un PPR approuvé est un PPR définitivement adopté.

Le PPR couvre les aléas suivants :

Par une crue à débordement lent de cours d'eau

Le plan de prévention des risques est un document réalisé par l'Etat qui interdit de construire dans les zones les plus exposées et encadre les constructions dans les autres zones exposées.



## RAPPEL

### Plans de prévention des risques

Votre immeuble est situé dans le périmètre d'un plan de prévention des risques. Il peut être concerné par l'obligation de réaliser certains travaux. Pour le savoir vous devez consulter le PPR auprès de votre commune ou sur le site de votre préfecture.

### Recommandation

Pour faire face à un risque, il faut se préparer et connaître les bons réflexes.

Consulter le dossier d'information communal sur les risques (DICRIM) sur le site internet de votre mairie et les bons conseils sur [georisques.gouv.fr/me-preparer-me-protger](http://georisques.gouv.fr/me-preparer-me-protger)

WENCH

## INFORMATIONS À PRÉCISER PAR LE VENDEUR / BAILLEUR

### PLAN DE PRÉVENTION DES RISQUES NATURELS

Rappel du risque : Inondation.

**Le bien est-il concerné par des prescriptions de travaux ?**  Oui  Non

**Si oui, les travaux prescrits ont-ils été réalisés ?**  Oui  Non

### INFORMATION RELATIVE AUX SINISTRES INDEMNISÉS PAR L'ASSURANCE À LA SUITE D'UNE CATASTROPHE NATURELLE, MINIÈRE OU TECHNOLOGIQUE

**Le bien a-t-il fait l'objet d'indemnisation par une assurance suite à des dégâts liés à une catastrophe ?**  Oui  Non

Vous trouverez la liste des arrêtés de catastrophes naturelles pris sur la commune en annexe 2 ci-après (s'il y en a eu).

Les parties signataires à l'acte certifient avoir pris connaissance des informations restituées dans ce document et certifient avoir été en mesure de les corriger et le cas échéant de les compléter à partir des informations disponibles sur le site internet de la Préfecture ou d'informations concernant le bien, notamment les sinistres que le bien a subis.

**Le propriétaire doit joindre les extraits de la carte réglementaire et du règlement du PPR qui concernent la parcelle.**

### SIGNATURES

Vendeur / Bailleur




Date et lieu

Acheteur / Locataire

## ANNEXE 1 : A L'ADRESSE SAISIE, LES RISQUES SUIVANTS EXISTENT MAIS NE FONT PAS L'OBJET D'UNE OBLIGATION D'INFORMATION AU TITRE DE L'IAL

### ARGILE : 3/3



-  1 : Exposition faible
-  2 : Exposition moyenne
-  3 : Exposition forte

Les sols argileux évoluent en fonction de leur teneur en eau. De fortes variations d'eau (sécheresse ou d'apport massif d'eau) peuvent donc fragiliser progressivement les constructions (notamment les maisons individuelles aux fondations superficielles) suite à des gonflements et des tassements du sol, et entraîner des dégâts pouvant être importants. Le zonage argile identifie les zones exposées à ce phénomène de retrait-gonflement selon leur degré d'exposition.

Exposition forte : La probabilité de survenue d'un sinistre est élevée et l'intensité des phénomènes attendus est forte. Les constructions, notamment les maisons individuelles, doivent être réalisées en suivant des prescriptions constructives ad hoc. Pour plus de détails :

<https://www.cohesion-territoires.gouv.fr/sols-argileux-secheresse-et-construction#e3>



### POLLUTION DES SOLS (500 m)



Les pollutions des sols peuvent présenter un risque sanitaire lors des changements d'usage des sols (travaux, aménagements, changement d'affectation des terrains) si elles ne sont pas prises en compte dans le cadre du projet.

Dans un rayon de 500 m autour de votre parcelle, sont identifiés :

- 5 site(s) référencé(s) dans l'inventaire des installations classées pour la protection de l'environnement (ICPE)
- 22 site(s) potentiellement pollué(s), référencé(s) dans l'inventaire des sites ayant accueilli par le passé une activité qui a pu générer une pollution des sols (CASIAS).



## CANALISATIONS TRANSPORT DE MATIÈRES DANGEREUSES



Une canalisation de matières dangereuses (gaz naturel, produits pétroliers ou chimiques) est située dans un rayon de 500 m autour de votre parcelle. La carte représente les implantations présentes autour de votre localisation. Il convient de rechercher une information plus précise en se rendant en mairie.



# WENCH



## ANNEXE 2 : LISTE DES ARRÊTÉS CAT-NAT PRIS SUR LA COMMUNE

Cette liste est utile notamment pour renseigner la question de l'état des risques relative aux sinistres indemnisés par l'assurance à la suite d'une catastrophe naturelle.

Nombre d'arrêtés de catastrophes naturelles (CAT-NAT) : 16

Source : CCR

Inondations et/ou Coulées de Boue : 12

Code national CATNAT	Début le	Fin le	Arrêté du	Sur le JO du
ECO8800084A	23/07/1988	23/07/1988	19/10/1988	03/11/1988
INTE0100760A	06/07/2001	07/07/2001	27/12/2001	18/01/2002
INTE1328613A	19/06/2013	19/06/2013	21/11/2013	23/11/2013
INTE1630434A	30/05/2016	03/06/2016	26/10/2016	07/12/2016
INTE2119792A	19/06/2021	20/06/2021	30/06/2021	02/07/2021
INTE9200474A	27/05/1992	28/05/1992	16/10/1992	17/10/1992
INTE9200474A	31/05/1992	31/05/1992	16/10/1992	17/10/1992
INTE9400502A	18/07/1994	18/07/1994	28/10/1994	20/11/1994
INTE9900627A	25/12/1999	29/12/1999	29/12/1999	30/12/1999
NOR19830111	08/12/1982	31/12/1982	11/01/1983	13/01/1983
NOR19830621	09/04/1983	18/04/1983	21/06/1983	24/06/1983
NOR19861211	10/08/1986	10/08/1986	11/12/1986	09/01/1987

Sécheresse : 3

Code national CATNAT	Début le	Fin le	Arrêté du	Sur le JO du
INTE9100354A	01/06/1989	31/12/1990	12/08/1991	30/08/1991
INTE9300656A	01/01/1991	30/04/1993	06/12/1993	28/12/1993
INTE9800027A	01/05/1993	30/06/1997	02/02/1998	18/02/1998

Mouvement de Terrain : 1

Code national CATNAT	Début le	Fin le	Arrêté du	Sur le JO du
INTE9900627A	25/12/1999	29/12/1999	29/12/1999	30/12/1999

## ANNEXE 3 : SITUATION DU RISQUE DE POLLUTION DES SOLS DANS UN RAYON DE 500 M AUTOUR DE VOTRE BIEN

Base des installations classées soumises à autorisation ou à enregistrement

Nom du site	Fiche détaillée
Garage de la Gare d'Arpajon (GGA)	<a href="https://www.georisques.gouv.fr/risques/installations/donnees/details/0100001134">https://www.georisques.gouv.fr/risques/installations/donnees/details/0100001134</a>
LA MATIERE PLASTIQUE	<a href="https://www.georisques.gouv.fr/risques/installations/donnees/details/0006503612">https://www.georisques.gouv.fr/risques/installations/donnees/details/0006503612</a>
UNIBETON	<a href="https://www.georisques.gouv.fr/risques/installations/donnees/details/0006513253">https://www.georisques.gouv.fr/risques/installations/donnees/details/0006513253</a>
COPRELOC (exVITAL)	<a href="https://www.georisques.gouv.fr/risques/installations/donnees/details/0006512354">https://www.georisques.gouv.fr/risques/installations/donnees/details/0006512354</a>
PGS CENTRE	<a href="https://www.georisques.gouv.fr/risques/installations/donnees/details/0006512381">https://www.georisques.gouv.fr/risques/installations/donnees/details/0006512381</a>

The logo for WENCH features a stylized 'W' composed of three parallel orange lines on the left, followed by the letters 'ENCH' in a light grey, sans-serif font.

Inventaire CASIAS des anciens sites industriels et activités de services

Nom du site	Fiche détaillée
	<a href="https://fiches-risques.brgm.fr/georisques/casias/SSP3881031">https://fiches-risques.brgm.fr/georisques/casias/SSP3881031</a>
	<a href="https://fiches-risques.brgm.fr/georisques/casias/SSP3881015">https://fiches-risques.brgm.fr/georisques/casias/SSP3881015</a>
	<a href="https://fiches-risques.brgm.fr/georisques/casias/SSP3881025">https://fiches-risques.brgm.fr/georisques/casias/SSP3881025</a>
	<a href="https://fiches-risques.brgm.fr/georisques/casias/SSP3881013">https://fiches-risques.brgm.fr/georisques/casias/SSP3881013</a>
	<a href="https://fiches-risques.brgm.fr/georisques/casias/SSP3881016">https://fiches-risques.brgm.fr/georisques/casias/SSP3881016</a>
	<a href="https://fiches-risques.brgm.fr/georisques/casias/SSP3881017">https://fiches-risques.brgm.fr/georisques/casias/SSP3881017</a>
	<a href="https://fiches-risques.brgm.fr/georisques/casias/SSP3881018">https://fiches-risques.brgm.fr/georisques/casias/SSP3881018</a>
	<a href="https://fiches-risques.brgm.fr/georisques/casias/SSP3881020">https://fiches-risques.brgm.fr/georisques/casias/SSP3881020</a>
	<a href="https://fiches-risques.brgm.fr/georisques/casias/SSP3881021">https://fiches-risques.brgm.fr/georisques/casias/SSP3881021</a>
	<a href="https://fiches-risques.brgm.fr/georisques/casias/SSP3881023">https://fiches-risques.brgm.fr/georisques/casias/SSP3881023</a>
	<a href="https://fiches-risques.brgm.fr/georisques/casias/SSP3881026">https://fiches-risques.brgm.fr/georisques/casias/SSP3881026</a>
	<a href="https://fiches-risques.brgm.fr/georisques/casias/SSP3884036">https://fiches-risques.brgm.fr/georisques/casias/SSP3884036</a>
	<a href="https://fiches-risques.brgm.fr/georisques/casias/SSP3884038">https://fiches-risques.brgm.fr/georisques/casias/SSP3884038</a>
	<a href="https://fiches-risques.brgm.fr/georisques/casias/SSP3884039">https://fiches-risques.brgm.fr/georisques/casias/SSP3884039</a>
	<a href="https://fiches-risques.brgm.fr/georisques/casias/SSP3884040">https://fiches-risques.brgm.fr/georisques/casias/SSP3884040</a>
	<a href="https://fiches-risques.brgm.fr/georisques/casias/SSP3884041">https://fiches-risques.brgm.fr/georisques/casias/SSP3884041</a>
	<a href="https://fiches-risques.brgm.fr/georisques/casias/SSP3881009">https://fiches-risques.brgm.fr/georisques/casias/SSP3881009</a>
	<a href="https://fiches-risques.brgm.fr/georisques/casias/SSP3881019">https://fiches-risques.brgm.fr/georisques/casias/SSP3881019</a>
	<a href="https://fiches-risques.brgm.fr/georisques/casias/SSP3881038">https://fiches-risques.brgm.fr/georisques/casias/SSP3881038</a>
	<a href="https://fiches-risques.brgm.fr/georisques/casias/SSP3884044">https://fiches-risques.brgm.fr/georisques/casias/SSP3884044</a>

Nom du site	Fiche détaillée
	<a href="https://fiches-risques.brgm.fr/georisques/casias/SSP3881003">https://fiches-risques.brgm.fr/georisques/casias/SSP3881003</a>
	<a href="https://fiches-risques.brgm.fr/georisques/casias/SSP3881024">https://fiches-risques.brgm.fr/georisques/casias/SSP3881024</a>

VENNCH

# Etat des nuisances sonores aériennes

Les zones de bruit des plans d'exposition au bruit constituent des servitudes d'urbanisme (art. L. 112-3 du code de l'urbanisme) et doivent à ce titre être notifiées à l'occasion de toute cession, location ou construction immobilière.

Cet état, à remplir par le vendeur ou le bailleur, est destiné à être intégré au dossier de diagnostic technique - DDT (annexé, selon le cas, à la promesse de vente ou, à défaut de promesse, à l'acte authentique de vente et au contrat de location ou annexé à ces actes si la vente porte sur un immeuble non bâti) et à être **annexé** à l'acte authentique de vente et, le cas échéant, au contrat préliminaire en cas de vente en l'état futur d'achèvement.

Cet état est établi sur la base des informations mises à disposition par arrêté préfectoral

n°  Aucun arrêté  du   mis à jour le

Adresse de l'immeuble  code postal ou Insee  Commune

6 boulevard Jean Jaurès  91290  ARPAJON

## Situation de l'immeuble au regard d'un ou plusieurs plans d'exposition au bruit (PEB)

■ L'immeuble est situé dans le périmètre d'un PEB  <sup>1</sup> oui  non  X

révisé  approuvé  date

<sup>1</sup> Si oui, nom de l'aérodrome :

> L'immeuble est concerné par des prescriptions de travaux d'insonorisation  <sup>2</sup> oui  non

<sup>2</sup> Si oui, les travaux prescrits ont été réalisés  oui  non

■ L'immeuble est situé dans le périmètre d'un autre PEB  <sup>1</sup> oui  non  X

révisé  approuvé  | | | date | | |

<sup>1</sup> Si oui, nom de l'aérodrome :

## Situation de l'immeuble au regard du zonage d'un plan d'exposition au bruit

> L'immeuble se situe dans une zone de bruit d'un plan d'exposition au bruit définie comme :

zone A<sup>1</sup>  zone B<sup>2</sup>  zone C<sup>3</sup>  zone D<sup>4</sup>

forte forte modérée

<sup>1</sup> (intérieur de la courbe d'indice Lden 70)

<sup>2</sup> (entre la courbe d'indice Lden 70 et une courbe choisie entre Lden 65 celle et 62)

<sup>3</sup> (entre la limite extérieure de la zone B et la courbe d'indice Lden choisi entre 57 et 55)

<sup>4</sup> (entre la limite extérieure de la zone C et la courbe d'indice Lden 50). Cette zone n'est obligatoire que pour les aérodromes mentionnés au I de l'article 1609 quater viciés A du code général des impôts.(et sous réserve des dispositions de l'article L.112-9 du code l'urbanisme pour les aérodromes dont le nombre de créneaux horaires attribuables fait l'objet d'une limitation réglementaire sur l'ensemble des plages horaires d'ouverture).

Nota bene : Lorsque le bien se situe sur 2 zones, il convient de retenir la zone de bruit la plus importante.

## Documents de référence permettant la localisation de l'immeuble au regard des nuisances présent en compte

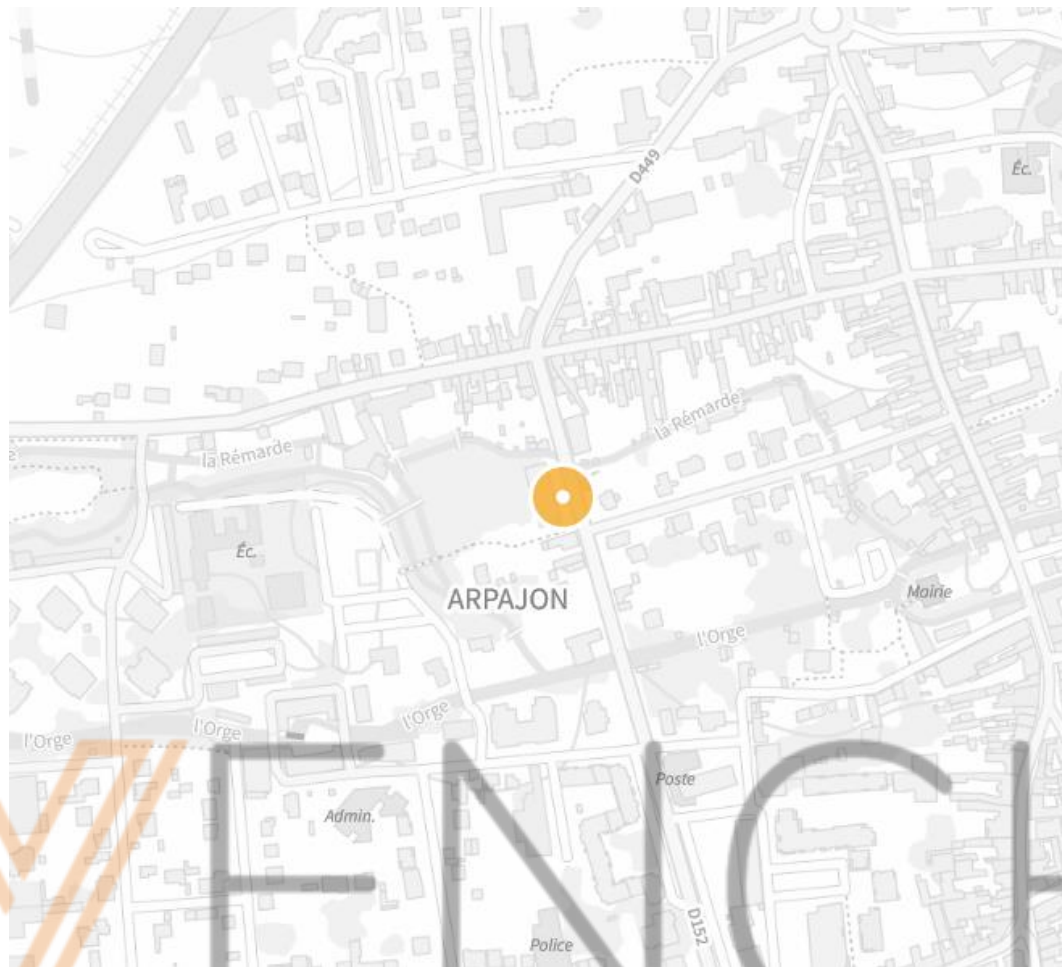
Le plan d'exposition au bruit est consultable en mairie de la commune et en ligne sur le site Internet du Géoportail de l'institut national de l'information géographique et forestière (I.G.N) à l'adresse suivante : <https://www.geoportail.gouv.fr/donnees/plan-dexposition-au-bruit-peb>

vendeur / bailleur :  date / lieu  acquéreur / locataire :

Monsieur   29/02/2024 à FRANCONVILLE

## Plan d'Exposition au Bruit (PEB)

Le bien ne se situe pas dans une zone de bruit référencée dans le plan d'exposition au bruit (PEB)



- **Zone A : zone de bruit fort**  
où  $L_{den} > 70$  ou  $IP > 96$
- **Zone B : zone de bruit fort**  
où  $L_{den} < 70$   
et dont la limite extérieure  
est comprise entre  $L_{den} 65$  et  $62$   
ou zone dont la valeur  $IP$   
est comprise entre  $96$  et  $89$
- **Zone C : zone de bruit modéré**  
comprise entre la limite  
extérieure de la zone B  
ou  $IP = 89$  et une limite  
comprise entre  $L_{den} 57$  et  $55$   
ou  $IP$  entre  $84$  et  $72$
- **Zone D : zone de bruit**  
comprise entre la limite  
extérieure de la zone C  
et la limite correspondant à  
 $L_{den} 50$

Ref. Code de l'urbanisme  
- Article R112-3



Franconville le vendredi 8 mars 2024

Référence Rapport : [REDACTED] 32369 29.02.24  
Objet : ATTESTATION SUR L'HONNEUR

Adresse du bien : Bâtiment B  
6 boulevard Jean Jaures  
91290 ARPAJON

Type de bien : Appartement  
Date de la mission : 29/02/2024

Conformément à l'article R.271-3 du Code de la Construction et de l'Habitation, je soussigné Michaël BORGEL, atteste sur l'honneur être en situation régulière au regard des articles L.271-6 et disposer des moyens en matériel et en personnel nécessaires à l'établissement des états, constats et diagnostics composant le Dossier de Diagnostic Technique (DDT).

Ainsi, ces divers documents sont établis par une personne :

- présentant des garanties de compétence et disposant d'une organisation et de moyens appropriés (les différents diagnostiqueurs possèdent les certifications adéquates – référence indiquée sur chacun des dossiers),
- ayant souscrit une assurance permettant de couvrir les conséquences d'un engagement de sa responsabilité en raison de ses interventions (montant de la garantie de 300 000 € par sinistre et 500 000 € par année d'assurance),
- n'ayant aucun lien de nature à porter atteinte à son impartialité et à son indépendance ni avec le propriétaire ou son mandataire qui fait appel à elle, ni avec une entreprise pouvant réaliser des travaux sur les ouvrages, installations ou équipements pour lesquels il lui est demandé d'établir l'un des documents constituant le DDT.

Nous vous prions d'agréer, l'expression de nos salutations distinguées.

BORGEL Michaël  
Diagnostic Hansen



**DIAGNOSTIC HANSEN**

3 allée Hector Berlioz  
95130 Franconville

01.39.88.50.50

[contact@diagnostic-hansen.fr](mailto:contact@diagnostic-hansen.fr)

[www.diagnostic-hansen.fr](http://www.diagnostic-hansen.fr)

RCS Pontoise 504 763 962

WENCH

## SYNTHESE DES ATTESTATIONS

RAPPORT N° [REDACTED] 32369 29.02.24

### Attestation d'assurance



#### ATTESTATION

D'ASSURANCE RESPONSABILITE CIVILE Contrat n°: 10592956604

Responsabilité civile Professionnelle  
Diagnosticteur technique immobilier

Nous, soussignés, AXA FRANCE IARD S.A., Société d'Assurance dont le Siège Social est situé 313 Terrasses de l'Arche – 92727 NANTERRE Cédex, attestons que la :

DIAGNOSTIC HANSEN  
3 ALLEE HECTOR BERLIOZ  
95130 FRANCONVILLE  
Adhérent n°175

A adhéré par l'intermédiaire de LSN Assurances, 39 rue Mstislav Rostropovitch 75815 Paris cedex 17, au contrat d'assurance Responsabilité Civile Professionnelle n°10592956604.

Garantissant les conséquences pécuniaires de la **Responsabilité Civile Professionnelle** de la société de Diagnostic Technique en Immobilier désignée ci-dessus dans le cadre des activités listées ci-après, **sous réserve qu'elles soient réalisées par des personnes disposant des certificats de compétence en cours de validité exigés par la réglementation et des attestations de formation, d'Accréditation, d'Agrément au sens contractuel.**

#### CATEGORIE 1 couvrant les activités couramment exercées par les diagnostiqueurs immobiliers.

- Diagnostic de performance énergétique (DPE) (DPE sans mention), **C**
- Diagnostic de performance énergétique des maisons individuelles (DPE sans mention), **C**
- Constat de risque d'exposition au plomb (CREP) (plomb sans mention), **C**
- Etat mentionnant la présence ou l'absence de matériaux ou produits contenant de l'amiante (amiante sans mention), **C**
- Contrôle périodique de l'amiante (amiante sans mention), **C**
- Dossier technique amiante (amiante sans mention), **C**
- Etat relatif à la présence de termites dans le bâtiment, **C**
- Etat parasitaire, insectes xylophages et champignons lignivores dont Mérule, C termites et F Termites ou F Insectes Xylophages et champignons lignivores pour les non certifiés Termites
- Diagnostic Mérule (F) car pas pris en compte dans la certification Termites
- L'état de l'installation intérieure de gaz, **C**
- L'état de l'installation intérieure d'électricité, **C**
- L'état d'installation d'assainissement non collectif, **F**
- Assainissement collectif, **F**
- L'état des risques et des pollutions (ERP),

AXA France IARD SA  
Société anonyme au capital de 214 799 030 Euros  
Siège social : 313, Terrasses de l'Arche - 92727 Nanterre Cedex 722 057 460 R.C.S. Nanterre  
Entreprise régie par le Code des assurances - TVA intracommunautaire n° FR 14 722 057 460  
Opérations d'assurances exonérées de TVA - art. 261-C CGI - sauf pour les garanties portées par AXA Assistance

p. 1

- L'Etat des risques réglementés pour l'information des acquéreurs et des locataires (ERRIAL),
- L'information sur la présence d'un risque de mэрule,
- Certificats de surface – Bien à la vente (Loi Carrez), **F**
- Certificats de surface – Bien à la location (Loi Boutin), **F**
- Vérifications de conformité de la sécurité des piscines,
- Document Unique d'évaluation des risques pour syndics de copropriété,
- Diagnostic humidité,
- Etats des lieux locatifs (des parties privatives),
- Assistance à la livraison de biens neufs,
- Activité de vente et/ou installation des détecteurs avertisseurs autonomes de fumée (DAAF) **sans travaux d'électricité et sans maintenance**,
- Certificat de logements décentés, Normes d'habitabilité [notamment dans le cadre des dispositifs spéciaux de type de Robien, Scellier, Prêts conventionnés – prêts à taux zéro –, **F**
- Délivrance de l'attestation de prise en compte de la RT 2012. **C** (DPE sans mention)
- DPE en vue de l'obtention d'un Prêt à taux zéro (DPE sans mention), **C**
- Vérification de l'installation électrique du logement dans le cadre du télétravail, **C**
- Audit énergétique pour les Maisons individuelles ou les bâtiments monopropriété (AC),
- Le carnet d'information du logement (CIL),
- Les Plans et Croquis de l'Avant-Projet Sommaire (APS), **à l'exception de toute activité de conception et de réalisation de travaux**

#### **CATEGORIE 2 couvrant les activités suivantes EN SUS des activités de la catégorie 1**

- Audit énergétique pour copropriété, **F**
- Diagnostic de performance énergétique (DPE) (DPE avec mention), **C**
- Diagnostic de risque d'intoxication au plomb dans les peintures (DRIPP) (plomb avec mention), **C**
- Constat après travaux Plomb, **C** (sans mention)
- Diagnostic de mesures surfaciques des poussières de plomb, **C** (sans mention)
- Recherche de plomb avant travaux, avant démolition (CREP avec ou sans mention), **C**
- Diagnostic du plomb dans l'eau,
- Contrôle périodique de l'amiante (amiante avec mention), **C**
- Constat visuel amiante de première et seconde restitution après travaux, **C** (amiante avec mention),
- Dossier technique amiante (amiante avec mention), **C**
- Diagnostic amiante avant démolition, **C** (avec mention)
- Diagnostic amiante avant travaux (RAAT), **F SS4** et quantification du volume de matériaux et produits contenant de l'amiante, **F**
- Bilans thermiques : par infiltrométrie et ou thermographie infrarouge,

AXA France IARD SA

Société anonyme au capital de 214 799 030 Euros  
Siège social : 313, Terrasses de l'Arche - 92727 Nanterre Cedex 722 057 460 R.C.S. Nanterre  
Entreprise régie par le Code des assurances - TVA Intracommunautaire n° FR 14 722 057 460  
Opérations d'assurances exonérées de TVA - art. 261-C CGI - sauf pour les garanties portées par AXA Assistance

p. 2



- Réalisation de tests d'infiltrométrie et ou thermographie infrarouge selon le cahier des charges RT 2012, **F**
- Diagnostic Technique Global, **BAC+3** dans le domaine Technique du Bâtiment ou **VAE équivalente, sous les réserves suivantes :**
- L'Adhérent :
  - Exerce le diagnostic technique global tel que prévu par l'article L 731-1 du code de la construction et de l'habitation,
  - Dispose des compétences prévues par le décret 2016-1965 du 28 décembre 2016,
  - Dont l'activité ne peut **en aucun cas** être assimilable à une mission de maîtrise d'œuvre.
- Dans le cas contraire, aucune garantie ne sera accordée.
- Plan Pluriannuel des Travaux du bâtiment, **BAC+3** dans le domaine Technique du Bâtiment ou **VAE équivalente.**
- Dans le cas contraire, aucune garantie ne sera accordée.
- Cette activité ne peut **en aucun cas** être assimilable à une mission de maîtrise d'œuvre.
- Légionellose **sauf exclusions ci-après,**
- Diagnostic accessibilité handicapé dans les établissements recevant du public, (ERP, IOP, Y), **F**
- Diagnostic radon, **F**
- Dépistage radon, **A** (Autorité de Sûreté Nucléaire)
- Calcul des millièmes de copropriété et état descriptif de division. **F**

### CATEGORIE 3 couvrant les activités suivantes EN SUS des activités des catégories 1 et 2

- Diagnostic de la qualité de l'air intérieur dans les locaux d'habitation ou recevant du public :
  - Voie 1: **AC (COFFRAC)**
  - Voie 2: **F**
- Diagnostic amiante sur enrobés, Hydrocarbure Aromatique Polycyclique (HAP), **C** avec mention ou **F SS4** pour les certifiés sans mention
- Diagnostic portant sur la gestion des produits, équipements, matériaux et des déchets issus de la démolition ou de la rénovation significative de bâtiments (certification Amiante avec mention + attestation de formation Diagnostic des déchets PEMD)
- Diagnostic déchets de chantier (article R111-43 à R111-49 du CCH), **F**
- Diagnostic Technique SRU, **F**
- Diagnostic Eco prêt, **F**
- Evaluation immobilière en valeur vénale et en valeur locative, **F**
- Mesurage de la surface au sol des locaux tertiaires, **F**
- Diagnostic acoustique, **F**
- Document d'information du Plan d'Exposition au Bruit des Aéroports dit PEB,
- Etat des nuisances sonores aériennes (ENSA),
- Formation, Auditeur dans le cadre des activités garanties dans le présent contrat,

AXA France IARD SA  
Société anonyme au capital de 214 799 030 Euros  
Siège social : 313, Terrasses de l'Arche - 92727 Nanterre Cedex 722 057 460 R.C.S. Nanterre  
Entreprise régie par le Code des assurances - TVA Intracommunautaire n° FR 14 722 057 460  
Opérations d'assurances exonérées de TVA - art. 261-C CGI - sauf pour les garanties portées par AXA Assistance

p. 3


- Prélèvement d'air pour mesure d'empoussièrement en fibres d'amiante dans les immeubles bâtis et prélèvement d'air pour mesure des niveaux d'empoussièrement de fibre d'amiante au poste de travail : **AC+F**
  - Les mesures d'empoussièrement en fibres d'amiante dans les immeubles bâtis (LAB REF 26 partie stratégie d'échantillonnage et prélèvements),
  - Les mesures d'empoussièrement en fibres d'amiante au poste de travail (LAB REF 28 partie stratégie d'échantillonnage et prélèvements).
- Radon hors réglementation, **F**
- Diagnostic de mise en sécurité des ascenseurs **hors préconisation de travaux**,
- Coordonnateur SPS, **F**
- Diagnostic de repérage amiante sur navires battant pavillons français, **AC**
- Etude thermique réglementaire, **F**
- Etats des installations intérieures d'électricité dans les établissements qui mettent en œuvre des courants électriques (sécurité au travail), **AC**
- Expertise technique en matière d'assurance pour le compte des assurés et des assureurs
- Expertise en contrôle technique immobilier.

Le montant de la garantie Responsabilité Civile Professionnelle est fixé à :  
**300000 € par sinistre et 500000 € par année d'assurance.**

**LA PRESENTE ATTESTATION EST VALABLE POUR LA PERIODE DU 01/01/2024 AU 31/12/2024 INCLUS SOUS RESERVE DES POSSIBILITES DE SUSPENSION OU DE RESILIATION EN COURS D'ANNEE D'ASSURANCE POUR LES CAS PREVUS PAR LE CODE DES ASSURANCES OU PAR LE CONTRAT.**

**LA PRESENTE ATTESTATION NE PEUT ENGAGER L'ASSUREUR AU DELA DES LIMITES, DES CLAUSES ET DES CONDITIONS DU CONTRAT AUXQUELLES ELLE SE REFERE.**

Fait à NANTERRE le 18/12/2023  
Pour servir et valoir ce que de droit.  
POUR L'ASSUREUR :  
LSN, par délégation de signature :

  
LSN Assurances  
39 rue Metislav Rostropovitch  
CS 40020 - 75017 PARIS  
RCS Paris 308 123 069 - N°ORIAS 07 000 473

AXA France IARD SA  
Société anonyme au capital de 214 799 030 Euros  
Siège social - 313, Terrasses de l'Arche - 92727 Nanterre Cedex 722 057 460 R.C.S. Nanterre  
Entreprise régie par le Code des assurances - TVA Intracommunautaire n° FR 14 722 057 460  
Opérations d'assurances exonérées de TVA - art. 261-C CGI - sauf pour les garanties portées par AXA Assistance

p. 4



## CERTIFICAT DE COMPETENCES

**BUREAU VERITAS**  
Certification



### Certificat

Attribué à

**Antoine DERRIEN**

Bureau Veritas Certification certifie que les compétences de la personne mentionnée ci-dessus répondent aux exigences des arrêtés relatifs aux critères de certification de compétences ci-dessous pris en application des articles L271-6 et R 271.1 du Code de la Construction et de l'Habitat et relatifs aux critères de compétence des personnes physiques réalisant des dossiers de diagnostics techniques tels que définis à l'article L271-4 du code précité

#### DOMAINES TECHNIQUES

	Référence des arrêtés	Date de certification originale	Validité du certificat *
DPE sans mention	Arrêté du 24 Décembre 2021 définissant les critères de certification des opérateurs de diagnostic technique et des organismes de formation et d'accréditation des organismes de certification	28/11/2022	27/11/2029

Date : 28/11/2022  
Numéro du certificat : 15015917  
Laurent Croguennec, Président

\* Sous réserve du respect des dispositions contractuelles et des résultats positifs des surveillances réalisées, ce certificat est valable jusqu'au : voir ci-dessus.  
Des informations supplémentaires concernant le périmètre de ce certificat ainsi que l'applicabilité des exigences du référentiel peuvent être obtenues en consultant l'organisme.  
Pour vérifier la validité de ce certificat, vous pouvez aller sur <http://www.bureau-veritas.fr/certification-dia>  
Adresse de l'organisme certificateur : Bureau Veritas Certification France  
Le Triangle de l'Arche, 9 cours du Triangle 92937 Paris-la-Défense CEDEX



## CERTIFICAT DE COMPETENCES



**CERTIFICAT**  
N° DTI / 1710-008

Certifié par la présente que :

**Antoine DERRIEN**

a passé avec succès les examens relatifs à la certification de ses compétences

DOMAINE TECHNIQUE	INTITULE DU/DE(S) TYPE(S) DE DIAGNOSTIC TECHNIQUE IMMOBILIER	DEBUT DE VALIDITE	FIN DE VALIDITE
AMIANTE	Missions de repérage des matériaux et produits des listes A et B et évaluations périodiques de l'état de conservation des matériaux et produits de la liste A dans les bâtiments autres que ceux relevant de la mention	29/03/2023	28/03/2030
CREP	Constat de risque d'exposition au plomb (CREP)	29/03/2023	28/03/2030
GAZ	Etat des installations intérieures de gaz	08/11/2018	07/11/2023
TERMITES Métropole	Etat relatif à la présence de termites dans le bâtiment en métropole	06/12/2022	05/12/2029

qui ont été réalisés par Socotec Certification France conformément aux arrêtés compétences :

- Arrêté du 15 décembre 2011 modifiant l'arrêté du 6 avril 2007 définissant les critères de certification des compétences des personnes physiques réalisant l'état de l'installation intérieure de gaz et les critères d'accréditation des organismes de certification

- Arrêté du 24 décembre 2021 définissant les critères de certification des opérateurs de diagnostic technique et des organismes de formation et d'accréditation des organismes de certification



ACCREDITATION N° 4.0265  
PORTEE DISPONIBLE SUR  
WWW.COFRAC.FR

Thomas Hennion, Directeur opérationnel

Ce certificat n'a qu'une valeur indicative. La validité réelle d'un certificat SOCOTEC Certification International est matérialisée par la présence dans l'annuaire des certifiés disponible sur le site internet de SOCOTEC Certification France à l'adresse : [www.socotec-certification-international.fr](http://www.socotec-certification-international.fr)  
SOCOTEC Certification France - 13, cours Valmy 92977 PARIS LA DEFENSE - France - SAS au capital de 100 000€ - RCS Orteil 400 984 309 - [www.socotec-certification-international.fr](http://www.socotec-certification-international.fr)

## CERTIFICAT DE COMPETENCES



La certification de compétence de personnes physiques  
est attribuée par ABCIDIA CERTIFICATION à

**DERRIEN Antoine**  
sous le numéro 23-2157

Cette certification concerne les spécialités de diagnostics immobiliers suivantes :

- |                                     |  |                            |                       |
|-------------------------------------|--|----------------------------|-----------------------|
| <input checked="" type="checkbox"/> | <b>Gaz</b><br>Arrêté du 24 décembre 2021 définissant les critères de certification des opérateurs de diagnostic technique.         | Prise d'effet : 09/01/2024 | Validité : 08/01/2031 |
| <input checked="" type="checkbox"/> | <b>Electricité</b><br>Arrêté du 24 décembre 2021 définissant les critères de certification des opérateurs de diagnostic technique. | Prise d'effet : 22/06/2023 | Validité : 21/06/2030 |

23-2157 - v3 - 09/01/2024

# WENCH



Accréditation  
n°14-0540  
portée disponible sur  
www.cofrac.fr

Le maintien des dates de validité mentionnées ci-dessus est conditionné à la bonne exécution des opérations de surveillance  
Certification délivrée selon le dispositif particulier de certification de diagnostic immobilier PRO 06

ABCIDIA CERTIFICATION - Domaine de Saint Paul - Bat: A6 - 4e étage - BAL N° 60011  
102, route de Limours - 78470 Saint-Rémy-lès-Chevreuse - 01 30 85 25 71  
www.abcidia-certification.fr - [contact@abcidia-certification.fr](mailto:contact@abcidia-certification.fr)

ENR20 V10 du 02 décembre 2021