






















































































<b>Fenêtres chambres 3 et 4, Est</b>	Surface de baies		Observé / mesuré	5 m²
	Placement		Observé / mesuré	Murs extérieurs Nord, Sud, Est, Ouest
	Orientation des baies		Observé / mesuré	Est
	Inclinaison vitrage		Observé / mesuré	vertical
	Type ouverture		Observé / mesuré	Fenêtres battantes
	Type menuiserie		Observé / mesuré	PVC
	Présence de joints d'étanchéité		Observé / mesuré	oui
	Type de vitrage		Observé / mesuré	double vitrage
	Epaisseur lame air		Observé / mesuré	15 mm
	Présence couche peu émissive		Observé / mesuré	non
	Gaz de remplissage		Observé / mesuré	Argon / Krypton
	Positionnement de la menuiserie		Observé / mesuré	au nu intérieur
	Largeur du dormant menuiserie		Observé / mesuré	Lp: 10 cm
	Type volets		Observé / mesuré	Persiennes avec ajours fixes
	Type de masques proches		Observé / mesuré	Absence de masque proche
Type de masques lointains		Observé / mesuré	Absence de masque lointain	
<b>Fenêtres palier et chambre 2, Ouest</b>	Surface de baies		Observé / mesuré	5 m²
	Placement		Observé / mesuré	Murs extérieurs Nord, Sud, Est, Ouest
	Orientation des baies		Observé / mesuré	Ouest
	Inclinaison vitrage		Observé / mesuré	vertical
	Type ouverture		Observé / mesuré	Fenêtres battantes
	Type menuiserie		Observé / mesuré	PVC
	Présence de joints d'étanchéité		Observé / mesuré	oui
	Type de vitrage		Observé / mesuré	double vitrage
	Epaisseur lame air		Observé / mesuré	15 mm
	Présence couche peu émissive		Observé / mesuré	non
	Gaz de remplissage		Observé / mesuré	Argon / Krypton
	Positionnement de la menuiserie		Observé / mesuré	au nu intérieur
	Largeur du dormant menuiserie		Observé / mesuré	Lp: 10 cm
	Type volets		Observé / mesuré	Persiennes avec ajours fixes
	Type de masques proches		Observé / mesuré	Absence de masque proche
Type de masques lointains		Observé / mesuré	Absence de masque lointain	
<b>Fenêtres salle à manger et séjour, Sud</b>	Surface de baies		Observé / mesuré	4,2 m²
	Placement		Observé / mesuré	Murs extérieurs Nord, Sud, Est, Ouest
	Orientation des baies		Observé / mesuré	Sud
	Inclinaison vitrage		Observé / mesuré	vertical
	Type ouverture		Observé / mesuré	Fenêtres battantes
	Type menuiserie		Observé / mesuré	PVC
	Présence de joints d'étanchéité		Observé / mesuré	oui
	Type de vitrage		Observé / mesuré	double vitrage
	Epaisseur lame air		Observé / mesuré	12 mm
	Présence couche peu émissive		Observé / mesuré	non
	Gaz de remplissage		Observé / mesuré	Argon / Krypton
	Positionnement de la menuiserie		Observé / mesuré	au nu intérieur
	Largeur du dormant menuiserie		Observé / mesuré	Lp: 10 cm
	Type volets		Observé / mesuré	Persiennes avec ajours fixes
	Type de masques proches		Observé / mesuré	Absence de masque proche
Type de masques lointains		Observé / mesuré	Absence de masque lointain	
<b>Fenêtres wc, Ouest</b>	Surface de baies		Observé / mesuré	0,9 m²
	Placement		Observé / mesuré	Murs extérieurs Nord, Sud, Est, Ouest
	Orientation des baies		Observé / mesuré	Ouest

	Inclinaison vitrage		Observé / mesuré	vertical
	Type ouverture		Observé / mesuré	Fenêtres battantes
	Type menuiserie		Observé / mesuré	PVC
	Présence de joints d'étanchéité		Observé / mesuré	oui
	Type de vitrage		Observé / mesuré	double vitrage
	Epaisseur lame air		Observé / mesuré	15 mm
	Présence couche peu émissive		Observé / mesuré	non
	Gaz de remplissage		Observé / mesuré	Argon / Krypton
	Positionnement de la menuiserie		Observé / mesuré	au nu intérieur
	Largeur du dormant menuiserie		Observé / mesuré	Lp: 10 cm
	Type volets		Observé / mesuré	Pas de protection solaire
	Type de masques proches		Observé / mesuré	Absence de masque proche
	Type de masques lointains		Observé / mesuré	Absence de masque lointain
<b>Porte</b>	Surface de porte		Observé / mesuré	2,35 m²
	Placement		Observé / mesuré	Mur sur sas, Ouest
	Type de local adjacent		Observé / mesuré	un espace tampon solarisé (véranda, loggia fermée)
	Orientation ETS		Observé / mesuré	Est ou Ouest
	Isolation parois donnant sur l'ETS		Observé / mesuré	non isolé
	Nature de la menuiserie		Observé / mesuré	Porte simple en bois
	Type de porte		Observé / mesuré	Porte avec double vitrage
	Présence de joints d'étanchéité		Observé / mesuré	oui
	Positionnement de la menuiserie		Observé / mesuré	au nu intérieur
	Largeur du dormant menuiserie		Observé / mesuré	Lp: 10 cm
<b>Pont Thermique 1</b>	Type de pont thermique		Observé / mesuré	Mur sur sas, Ouest / Porte
	Type isolation		Observé / mesuré	non isolé
	Longueur du PT		Observé / mesuré	6 m
	Largeur du dormant menuiserie Lp		Observé / mesuré	Lp: 10 cm
	Position menuiseries		Observé / mesuré	au nu intérieur
<b>Pont Thermique 2</b>	Type de pont thermique		Observé / mesuré	Murs extérieurs Nord, Sud, Est, Ouest / Fenêtres wc, Ouest
	Type isolation		Observé / mesuré	non isolé
	Longueur du PT		Observé / mesuré	5,6 m
	Largeur du dormant menuiserie Lp		Observé / mesuré	Lp: 10 cm
	Position menuiseries		Observé / mesuré	au nu intérieur
<b>Pont Thermique 3</b>	Type de pont thermique		Observé / mesuré	Murs extérieurs Nord, Sud, Est, Ouest / Fenêtre salle à manger Ouest
	Type isolation		Observé / mesuré	non isolé
	Longueur du PT		Observé / mesuré	7 m
	Largeur du dormant menuiserie Lp		Observé / mesuré	Lp: 10 cm
	Position menuiseries		Observé / mesuré	au nu intérieur
<b>Pont Thermique 4</b>	Type de pont thermique		Observé / mesuré	Murs extérieurs Nord, Sud, Est, Ouest / Fenêtre séjour Est
	Type isolation		Observé / mesuré	non isolé
	Longueur du PT		Observé / mesuré	7 m
	Largeur du dormant menuiserie Lp		Observé / mesuré	Lp: 10 cm
	Position menuiseries		Observé / mesuré	au nu intérieur
<b>Pont Thermique 5</b>	Type de pont thermique		Observé / mesuré	Murs extérieurs Nord, Sud, Est, Ouest / Fenêtres salle à manger et séjour, Sud
	Type isolation		Observé / mesuré	non isolé
	Longueur du PT		Observé / mesuré	12 m
	Largeur du dormant menuiserie Lp		Observé / mesuré	Lp: 10 cm
	Position menuiseries		Observé / mesuré	au nu intérieur
<b>Pont Thermique 6</b>	Type de pont thermique		Observé / mesuré	Murs extérieurs Nord, Sud, Est, Ouest / Fenêtre chambre 1, Est
	Type isolation		Observé / mesuré	non isolé

	Longueur du PT	🔍	Observé / mesuré	5,8 m
	Largeur du dormant menuiserie Lp	🔍	Observé / mesuré	Lp: 10 cm
	Position menuiseries	🔍	Observé / mesuré	au nu intérieur
<b>Pont Thermique 7</b>	Type de pont thermique	🔍	Observé / mesuré	Murs extérieurs Nord, Sud, Est, Ouest / Fenêtre cuisine, Est
	Type isolation	🔍	Observé / mesuré	non isolé
	Longueur du PT	🔍	Observé / mesuré	4,4 m
	Largeur du dormant menuiserie Lp	🔍	Observé / mesuré	Lp: 10 cm
	Position menuiseries	🔍	Observé / mesuré	au nu intérieur
	<b>Pont Thermique 8</b>	Type de pont thermique	🔍	Observé / mesuré
Type isolation		🔍	Observé / mesuré	non isolé
Longueur du PT		🔍	Observé / mesuré	12,8 m
	Largeur du dormant menuiserie Lp	🔍	Observé / mesuré	Lp: 10 cm
	Position menuiseries	🔍	Observé / mesuré	au nu intérieur
	<b>Pont Thermique 9</b>	Type de pont thermique	🔍	Observé / mesuré
Type isolation		🔍	Observé / mesuré	non isolé
Longueur du PT		🔍	Observé / mesuré	5,6 m
	Largeur du dormant menuiserie Lp	🔍	Observé / mesuré	Lp: 10 cm
	Position menuiseries	🔍	Observé / mesuré	au nu intérieur
	<b>Pont Thermique 10</b>	Type de pont thermique	🔍	Observé / mesuré
Type isolation		🔍	Observé / mesuré	non isolé
Longueur du PT		🔍	Observé / mesuré	12,8 m
	Largeur du dormant menuiserie Lp	🔍	Observé / mesuré	Lp: 10 cm
	Position menuiseries	🔍	Observé / mesuré	au nu intérieur
	<b>Pont Thermique 11</b>	Type de pont thermique	🔍	Observé / mesuré
Type isolation		🔍	Observé / mesuré	non isolé
Longueur du PT		🔍	Observé / mesuré	4,6 m
	Largeur du dormant menuiserie Lp	🔍	Observé / mesuré	Lp: 10 cm
	Position menuiseries	🔍	Observé / mesuré	au nu intérieur
	<b>Pont Thermique 12</b>	Type PT	🔍	Observé / mesuré
Type isolation		🔍	Observé / mesuré	non isolé / non isolé
<b>Pont Thermique 13</b>	Longueur du PT	🔍	Observé / mesuré	11,2 m
	Type PT	🔍	Observé / mesuré	Murs extérieurs Nord, Sud, Est, Ouest / Plancher
	Type isolation	🔍	Observé / mesuré	non isolé / non isolé
<b>Pont Thermique 14</b>	Longueur du PT	🔍	Observé / mesuré	32,7 m
	Type PT	🔍	Observé / mesuré	Mur sur sas, Ouest / Plancher
	Type isolation	🔍	Observé / mesuré	non isolé / non isolé
	Longueur du PT	🔍	Observé / mesuré	1,6 m

## Systèmes

Donnée d'entrée	Origine de la donnée	Valeur renseignée
<b>Ventilation</b>	Type de ventilation	🔍 Observé / mesuré Ventilation par ouverture des fenêtres
	Façades exposées	🔍 Observé / mesuré plusieurs
	Logement Traversant	🔍 Observé / mesuré oui
<b>Chauffage</b>	Type d'installation de chauffage	🔍 Observé / mesuré Installation de chauffage simple
	Surface chauffée	🔍 Observé / mesuré 107,03 m²
	Nombre de niveaux desservis	🔍 Observé / mesuré 2
	Type générateur	🔍 Observé / mesuré Gaz Naturel - Chaudière gaz à condensation installée à partir de 2016
	Année installation générateur	🔍 Observé / mesuré 2020 (estimée en fonction de la marque et du modèle)
	Energie utilisée	🔍 Observé / mesuré Gaz Naturel
	Cper (présence d'une ventouse)	🔍 Observé / mesuré oui

	Pn générateur		Observé / mesuré	25 kW
	Présence d'une veilleuse		Observé / mesuré	non
	Chaudière murale		Observé / mesuré	oui
	Présence d'une régulation/Ajust, T° Fonctionnement		Observé / mesuré	oui
	Présence ventilateur / dispositif circulation air dans circuit combustion		Observé / mesuré	non
	Type émetteur		Observé / mesuré	Radiateur bitube sans robinet thermostatique
	Température de distribution		Observé / mesuré	inférieure à 65°C
	Année installation émetteur		Observé / mesuré	Inconnue
	Type de chauffage		Observé / mesuré	central
	Equipement intermittence		Observé / mesuré	Avec intermittence centrale avec minimum de température
<b>Eau chaude sanitaire</b>	Nombre de niveaux desservis		Observé / mesuré	2
	Type générateur		Observé / mesuré	Gaz Naturel - Chaudière gaz à condensation installée à partir de 2016
	Année installation générateur		Observé / mesuré	2020 (estimée en fonction de la marque et du modèle)
	Energie utilisée		Observé / mesuré	Gaz Naturel
	Type production ECS		Observé / mesuré	Chauffage et ECS
	Présence d'une veilleuse		Observé / mesuré	non
	Chaudière murale		Observé / mesuré	oui
	Présence d'une régulation/Ajust, T° Fonctionnement		Observé / mesuré	oui
	Présence ventilateur / dispositif circulation air dans circuit combustion		Observé / mesuré	non
	Pn		Observé / mesuré	25 kW
	Type de distribution		Observé / mesuré	production hors volume habitable
	Type de production		Observé / mesuré	instantanée

#### Références réglementaires utilisées :

Article L134-4-2 du CCH, décret n° 2011-807 du 5 juillet 2011, arrêtés du 31 mars 2021, 8 octobre 2021 et du 17 juin 2021 relatif à la transmission des diagnostics de performance énergétique à l'Agence de l'environnement et de la maîtrise de l'énergie et relatif à l'utilisation réglementaire des logiciels pour l'élaboration des diagnostics de performance énergétique, arrêtés du 16 mars 2023 décret 2020-1610, 2020-1609, 2006-1114, 2008-1175 ; Ordonnance 2005-655 art L271-4 à 6 ; Loi 2004-1334 art L134-1 à 5 ; décret 2006-1147 art R.134-1 à 5 du CCH et loi grenelle 2 n°2010-786 du juillet 2010.

**Attestation relative à la capacité de réaliser les audits énergétiques prévus à l'article L. 126-28-1 du code de la construction et de l'habitation, établie pour un diagnostiqueur immobilier DPE<sup>1</sup>, délivrée par CESI Certification.**

AE - ODI-00140	17/04/2023	31/12/2023
----------------	------------	------------

*Cette attestation doit être : présentée au propriétaire ou à son mandataire lors de la visite du logement et annexée à cet audit énergétique.*

M. SYLVA Patrice diagnostiqueur immobilier, certifié par CESI Certification<sup>2</sup> pour réaliser des diagnostics DPE, a déclaré avoir suivi une formation, depuis moins de 6 mois, du 23 au 16 avril 2023 pour réaliser les audits énergétiques prévus par l'article L. 126-28-1 du Code de la Construction et de l'Habitation.

Cette formation a été dispensée par un organisme de formation certifié dans les conditions définies à l'article R. 6316-1 du code du travail et/ou à l'arrêté mentionné à l'article R. 271-1 du code de la construction et de l'habitation.

Cette attestation indique par conséquent que M. SYLVA Patrice respecte les conditions définies au d du 2° de l'article 1 du décret n° 2022-780 du 4 mai 2022 relatif à l'audit énergétique mentionné à l'article L. 126-28-1 du code de la construction et de l'habitation, pendant une période maximale de 9 mois et au plus tard jusqu'à la date limite fixée par le décret susvisé, soit le 31 décembre 2023.

Date de prise d'effet de l'attestation : 17/04/23

Date de fin de validité de l'attestation : 31/12/23

MAURICE Sébastien  
Directeur CESI Certification



<sup>1</sup> Professionnel mentionné à l'article R. 271-1 du code de la construction et de l'habitation certifié pour réaliser un diagnostic de performance énergétique

<sup>2</sup> organisme certificateur accrédité par le COFRAC certification de personnes n°04-0556 portée disponible sur [www.cofrac.fr](http://www.cofrac.fr).





## Attestation de surface habitable

Numéro de dossier : 94480/EPS/00263  
Date du repérage : 14/11/2023  
Heure d'arrivée : 14 h 30  
Durée du repérage : 02 h 00

La présente mission consiste à établir une attestation relative à la surface habitable des biens ci-dessous désignés, afin de satisfaire aux dispositions de la loi n° 2009-323 du 25 mars 2009 au regard du code de la construction et de l'habitation, en vue de reporter leur superficie dans le bail d'habitation d'un logement vide en résidence principale.

**Extrait du CCH : R.111-2** - La surface habitable d'un logement est la surface de plancher construite, après déduction des surfaces occupées par les murs, cloisons, marches et cages d'escaliers, gaines, embrasures de portes et de fenêtres ; le volume habitable correspond au total des surfaces habitables ainsi définies multipliées par les hauteurs sous plafond.

Il n'est pas tenu compte de la superficie des combles non aménagés, caves, sous-sols, remises, garages, terrasses, loggias, balcons, séchoirs extérieurs au logement, vérandas, volumes vitrés prévus à l'article R. 111-10, locaux communs et autres dépendances des logements, ni des parties de locaux d'une hauteur inférieure à 1,80 mètre.

<b>Désignation du ou des bâtiments</b>	<b>Désignation du propriétaire</b>
Localisation du ou des bâtiments : Département : <b>94480</b> Commune : <b>ABLON-SUR-SEINE</b> Adresse : <b>10 rue des Maraîchers</b> <b>Section cadastrale AB, Parcelle(s) n° 23</b> Désignation et situation du ou des lots de copropriété : <b>Ce bien ne fait pas partie d'une copropriété</b>	Désignation du client : Nom et prénom: [REDACTED] Adresse : <b>10 rue des Maraîchers</b> <b>94480 ABLON-SUR-SEINE</b>
<b>Donneur d'ordre (sur déclaration de l'intéressé)</b>	<b>Repérage</b>
Nom et prénom: [REDACTED] Adresse : <b>10 rue des Maraîchers</b> <b>94480 ABLON-SUR-SEINE</b>	Périmètre de repérage : <b>Maison en R+1 avec combles perdus et sous-sol total</b>
<b>Désignation de l'opérateur de diagnostic</b>	
Nom et prénom: <b>Patrice SYLVA</b> Raison sociale et nom de l'entreprise : <b>EURL Patrice SYLVA</b> Adresse : <b>5 place Violaine, 77730 NANTEUIL-SUR-MARNE</b> Numéro SIRET : <b>809766330</b> Désignation de la compagnie d'assurance : <b>GAN</b>	
<b>Surface habitable en m<sup>2</sup></b>	

**Surface Habitable totale : 107,03 m<sup>2</sup> (cent sept mètres carrés zéro trois)**

**Surfaces annexes**

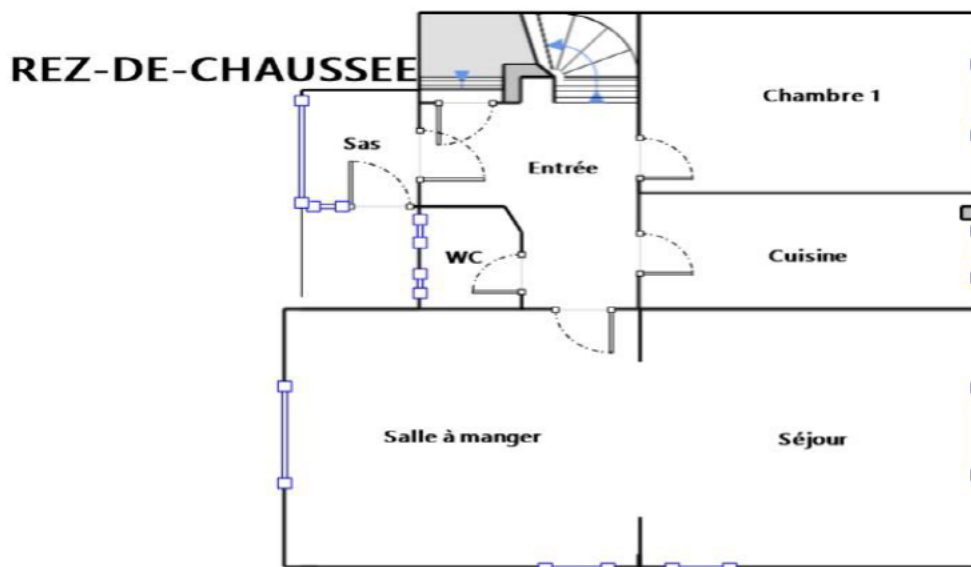
Parties de l'immeuble bâtis visitées	Superficie privative	Surface au sol	Motif de non prise en compte
Sous-sol / Rez de jardin - Garage	0,00	27,82	
Sous-sol / Rez de jardin - Chaufferie - Buanderie	0,00	28,44	

**Résultat du repérage**

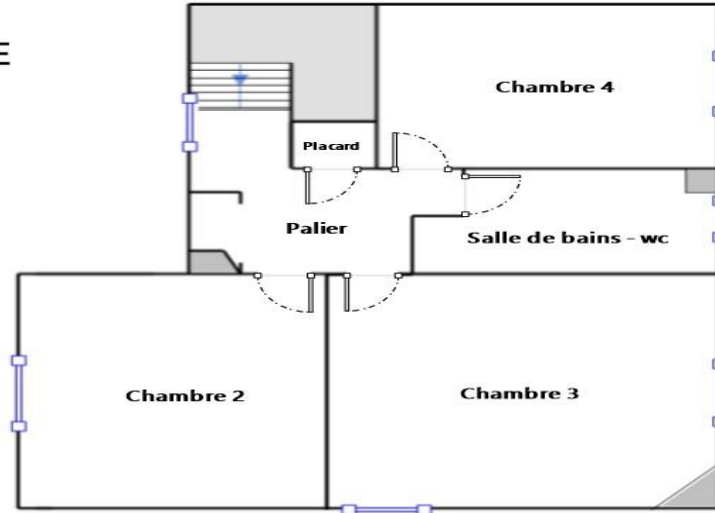
Tableau récapitulatif des surfaces de chaque pièce au sens Loi Boutin :

Parties de l'immeuble bâtis visitées	Superficie privative	Surface au sol	Motif de non prise en compte
Rdc surélevé - Entrée	5,97	5,97	
Rdc surélevé - Salle à manger	15,17	15,17	
Rdc surélevé - Séjour	13,97	13,97	
Rdc surélevé - Chambre 1	10,51	10,51	
Rdc surélevé - Cuisine	7,94	7,94	
Rdc surélevé - WC	1,87	1,87	
1er étage - Palier + placard	6,16	6,16	
1er étage - Chambre 2	12,41	12,41	
1er étage - Chambre 3	16,30	16,30	
1er étage - Chambre 4	11,53	11,53	
1er étage - Salle de bains - wc	5,20	5,20	

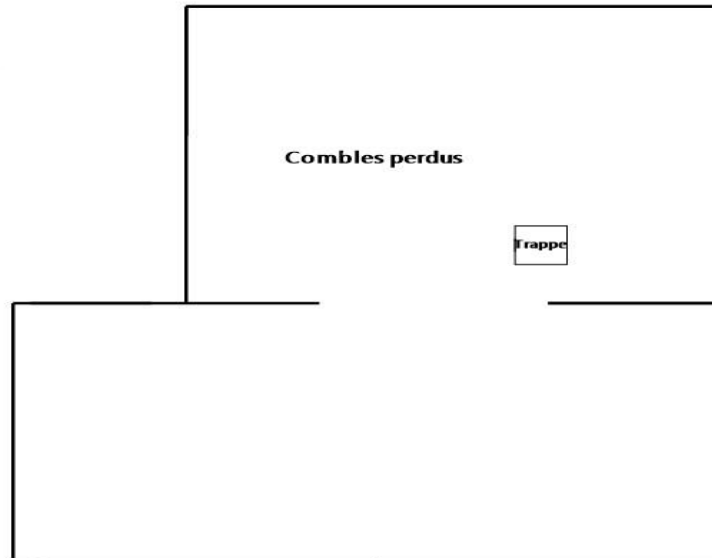
**Croquis de Repérage**



**1ER ETAGE**

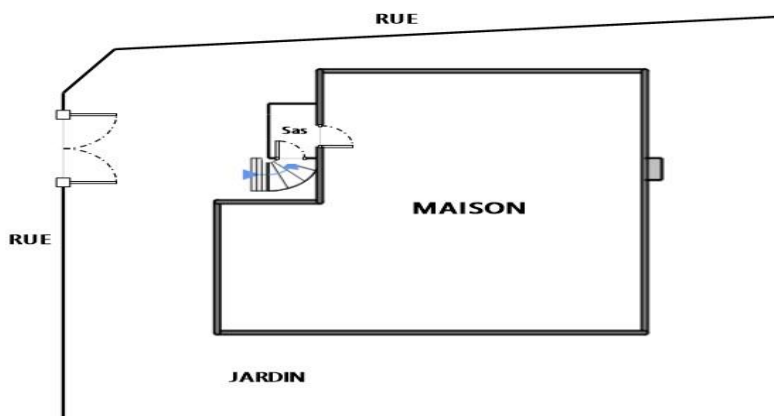
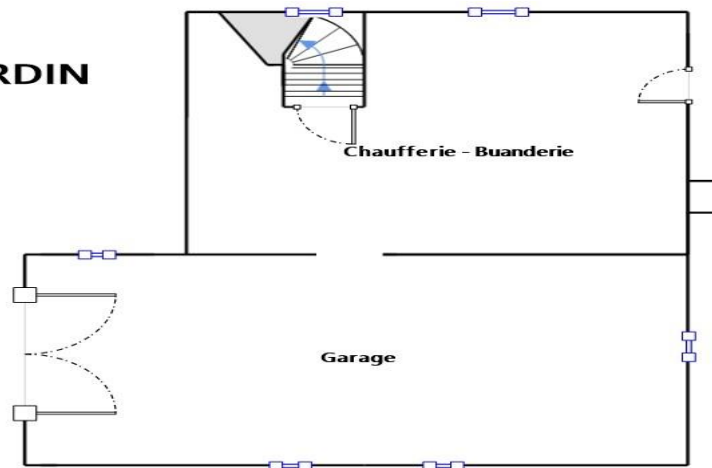


**COMBLES**





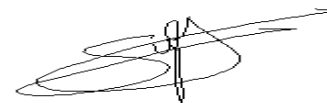
**SOUS-SOL  
REZ-DE-JARDIN**



**EXTERIEURS**


Fait à **ABLON-SUR-SEINE**, le **14/11/2023**

**Par : Patrice SYLVA**



## Etat des risques

En application des articles L 125-5, L 125-6, L125-7 et L 556-2 du Code de l'Environnement et de l'article L 121-22-5 du Code de l'Urbanisme



<b>Réalisé en ligne* par</b>	EURL PATRICE SYLVA
<b>Numéro de dossier</b>	94480/EPS/00263
<b>Date de réalisation</b>	15/11/2023

<b>Localisation du bien</b>	10 rue des Maraîchers 94480 ABLON-SUR-SEINE
<b>Section cadastrale</b>	000 AB 23
<b>Altitude</b>	34.69m
<b>Données GPS</b>	Latitude 48.727655 - Longitude 2.42287

<b>Désignation du vendeur</b>	<input type="text"/>
<b>Désignation de l'acquéreur</b>	<input type="text"/>

\* Document réalisé en ligne par EURL PATRICE SYLVA qui assume la responsabilité de la localisation et de la détermination de l'exposition aux risques, sauf pour les réponses générées automatiquement par le système.

EXPOSITION DE L'IMMEUBLE AU REGARD D'UN OU PLUSIEURS PLANS DE PRÉVENTION DE RISQUES				
Zonage réglementaire sur la sismicité : Zone 1 - Très faible			EXPOSÉ **	-
Commune à potentiel radon de niveau 3			NON EXPOSÉ **	-
Immeuble situé dans un Secteur d'Information sur les sols			NON EXPOSÉ **	-
PPRn	Inondation par crue	Approuvé le 12/11/2007	EXPOSÉ **	Voir prescriptions (1)
PPRn	Mouvement de terrain Argile	Approuvé	EXPOSÉ **	Voir prescriptions (1)
INFORMATIONS PORTÉES À CONNAISSANCE				
-	Mouvement de terrain Argile (Loi ELAN)	Informatif (2)	EXPOSÉ **	-

\*\* Réponses automatiques générées par le système.

(1) **Information Propriétaire** : Votre immeuble est concerné par des prescriptions de travaux.

Vous devez répondre manuellement sur l'imprimé Officiel (page 2) si "OUI" ou "NON" les travaux prescrits par le règlement du ou des PPR ont été réalisés. (Ceci peut concerner les PPR naturels, miniers et technologiques). Pour plus d'informations, se référer au "Règlement Plan de Prévention et Prescriptions de Travaux".

(2) À ce jour, ce risque n'est donné qu'à titre **INFORMATIF** et n'est pas retranscrit dans l'Imprimé Officiel.

### SOMMAIRE

Synthèse de votre Etat des Risques  
Imprimé Officiel (feuille rose/violette)  
Arrêtés de Catastrophes Naturelles / Déclaration de sinistres indemnisés  
Extrait Cadastral  
Zonage règlementaire sur la Sismicité  
Cartographies des risques auxquelles l'immeuble est exposé  
Annexes : Arrêtés

## Etat des risques

En application des articles L 125-5, L 125-6, L125-7 et L 556-2 du Code de l'Environnement et de l'article L 121-22-5 du Code de l'Urbanisme

Attention ! S'ils n'impliquent pas d'obligation ou d'interdiction réglementaire particulière, les aléas connus ou prévisibles qui peuvent être signalés dans les divers documents d'information préventive et concerner le bien immobilier, ne sont pas mentionnés par cet état.

Cet état est établi sur la base des informations mises à disposition par arrêté préfectoral n° 2019/03151 du 08/10/2019 mis à jour le

Adresse de l'immeuble 10 rue des Maraîchers 94480 ABLON-SUR-SEINE  
Cadastre 000 AB 23

### Situation de l'immeuble au regard d'un plan de prévention de risques naturels (PPRN)

> L'immeuble est situé dans le périmètre d'un PPR N  
prescrit  anticipé  approuvé  date 12/11/2007  
1 si oui, les risques naturels pris en compte sont liés à :  
inondation  crue torrentielle  mouvements de terrain  avalanches  sécheresse / argile   
cyclone  remontée de nappe  feux de forêt  séisme  volcan   
> L'immeuble est concerné par des prescriptions de travaux dans le règlement du PPRN  
2 si oui, les travaux prescrits ont été réalisés oui  non

### Situation de l'immeuble au regard d'un plan de prévention de risques miniers (PPRM)

> L'immeuble est situé dans le périmètre d'un PPR M  
prescrit  anticipé  approuvé  date  
3 si oui, les risques miniers pris en compte sont liés à :  
mouvements de terrain  autres  
> L'immeuble est concerné par des prescriptions de travaux dans le règlement du PPRM  
4 si oui, les travaux prescrits ont été réalisés oui  non

### Situation de l'immeuble au regard d'un plan de prévention de risques technologiques (PPRT)

> L'immeuble est situé dans le périmètre d'étude d'un PPRT prescrit et non encore approuvé  
5 si oui, les risques technologiques pris en considération dans l'arrêté de prescription sont liés à :  
effet toxique  effet thermique  effet de surpression  projection  risque industriel   
> L'immeuble est situé dans le périmètre d'exposition aux risques d'un PPR T approuvé  
oui  non   
> L'immeuble est situé dans un secteur d'expropriation ou de délaissement  
oui  non   
> L'immeuble est situé en zone de prescription  
6 Si la transaction concerne un logement, les travaux prescrits ont été réalisés oui  non   
6 Si la transaction ne concerne pas un logement, l'information sur le type de risques auxquels l'immeuble est exposé ainsi que leur gravité, probabilité et cinétique, est jointe à l'acte de vente oui  non

### Situation de l'immeuble au regard du zonage sismique réglementaire

> L'immeuble est situé dans une commune de sismicité classée en  
zone 1 très faible  zone 2 faible  zone 3 modérée  zone 4 moyenne  zone 5 forte

### Situation de l'immeuble au regard du zonage réglementaire à potentiel radon

> L'immeuble se situe dans une commune à potentiel radon classée en niveau 3 oui  non

### Information relative à la pollution de sols

> Le terrain se situe en secteurs d'information sur les sols (SIS)  
NC\*  oui  non   
\* Non Communiqué (en cours d'élaboration par le représentant de l'Etat dans le département)

### Situation de l'immeuble au regard du recul du trait de côte (RTC)

> L'immeuble est situé sur une commune exposée au recul du trait de côte et listée par décret n°2023-698 du 31 juillet 2023  
oui  non   
> L'immeuble est situé dans une zone exposée au recul du trait de côte identifiée par un document d'urbanisme.  
NC\*  oui  non   
\* Non Communiqué (en cours d'élaboration par le représentant de la commune)  
Si oui, l'horizon temporel d'exposition au recul du trait de côte est :  
> d'ici à trente ans  > compris entre trente et cent ans   
> L'immeuble est-il concerné par des prescriptions applicables à cette zone ? oui  non   
> L'immeuble est-il concerné par une obligation de démolition et de remise en état à réaliser ? oui  non

### Information relative aux sinistres indemnisés par l'assurance à la suite d'une catastrophe N/M/T\*\*

> L'immeuble a-t-il donné lieu au versement d'une indemnité à la suite d'une catastrophe N/M/T  
oui  non   
\*\* catastrophe naturelle, minère ou technologique

### Documents à fournir obligatoirement

Carte Sismicité, Zonages Réglementaires, Règlements concernant le bien, Liste de arrêtés de Catastrophes Naturelles.

### Vendeur - Acquéreur

Vendeur  
Acquéreur  
Date 15/11/2023 Fin de validité 15/05/2024

Cet état, à remplir par le vendeur ou le bailleur, est destiné à être en annexe d'un contrat de vente ou de location d'un bien immobilier et à être remis, dès la première visite, au potentiel acquéreur par le vendeur. Il doit dater de moins de 6 mois et être actualisé, si nécessaire, lors de l'établissement de la promesse de vente, du contrat préliminaire ou de l'acte authentique.

## Arrêtés de Catastrophes Naturelles / Déclaration de sinistres indemnisés

en application du chapitre IV de l'article L125-5 du Code de l'environnement

Préfecture : Val-de-Marne

Adresse de l'immeuble : 10 rue des Maraichers 94480 ABLON-SUR-SEINE

En date du : 15/11/2023

### Sinistres indemnisés dans le cadre d'une reconnaissance de l'état de catastrophe naturelle

Type de catastrophe	Date de début	Date de Fin	Publication	JO	Indemnisé
Inondations et coulées de boue	23/07/1988	23/07/1988	19/10/1988	03/11/1988	<input type="checkbox"/>
Mouvements de terrain consécutifs à la sécheresse	01/06/1989	31/08/1993	08/09/1994	25/09/1994	<input type="checkbox"/>
Inondations, coulées de boue et mouvements de terrain	25/12/1999	29/12/1999	29/12/1999	30/12/1999	<input type="checkbox"/>
Mouvements de terrain différentiels consécutifs à la sécheresse et à la réhydratation des sols	01/07/2003	30/09/2003	11/01/2005	01/02/2005	<input type="checkbox"/>
Inondations et coulées de boue	28/05/2016	05/06/2016	08/06/2016	09/06/2016	<input type="checkbox"/>
Mouvements de terrain	30/05/2016	05/06/2016	23/05/2018	22/06/2018	<input type="checkbox"/>
Inondations et coulées de boue	15/01/2018	05/02/2018	14/02/2018	15/02/2018	<input type="checkbox"/>
					<input type="checkbox"/>

Cochez les cases **Indemnisé** si, à votre connaissance, l'immeuble a fait l'objet d'une indemnisation suite à des dommages consécutifs à chacun des événements.

Etabli le :

Signature / Cachet en cas de prestataire ou mandataire

Vendeur :

Acquéreur :

**Pour en savoir plus**, chacun peut consulter en préfecture ou en mairie, le dossier départemental sur les risques majeurs, le document d'information communal sur les risques majeurs.

#### Définition juridique d'une catastrophe naturelle :

Phénomène ou conjonction de phénomènes dont les effets sont particulièrement dommageables.

Cette définition est différente de celle de l'article 1er de la loi n°82-600 du 13 juillet 1982 relative à l'indemnisation des victimes de catastrophes naturelles, qui indique: "sont considérés comme effets des catastrophes naturelles [...] les dommages matériels directs ayant eu pour cause déterminante l'intensité anormale d'un agent naturel, lorsque les mesures habituelles à prendre pour prévenir ces dommages n'ont pu empêcher leur survenance ou n'ont pu être prises". La catastrophe est ainsi indépendante du niveau des dommages causés. La notion "d'intensité anormale" et le caractère "naturel" d'un phénomène relèvent d'une décision interministérielle qui déclare "l'état de catastrophe naturelle".

Source : Guide Général PPR



## Extrait Cadastral

Département : Val-de-Marne

Commune : ABLON-SUR-SEINE

Bases de données : IGN, Cadastre.gouv.fr, Etalab

Parcelles : 000 AB 23

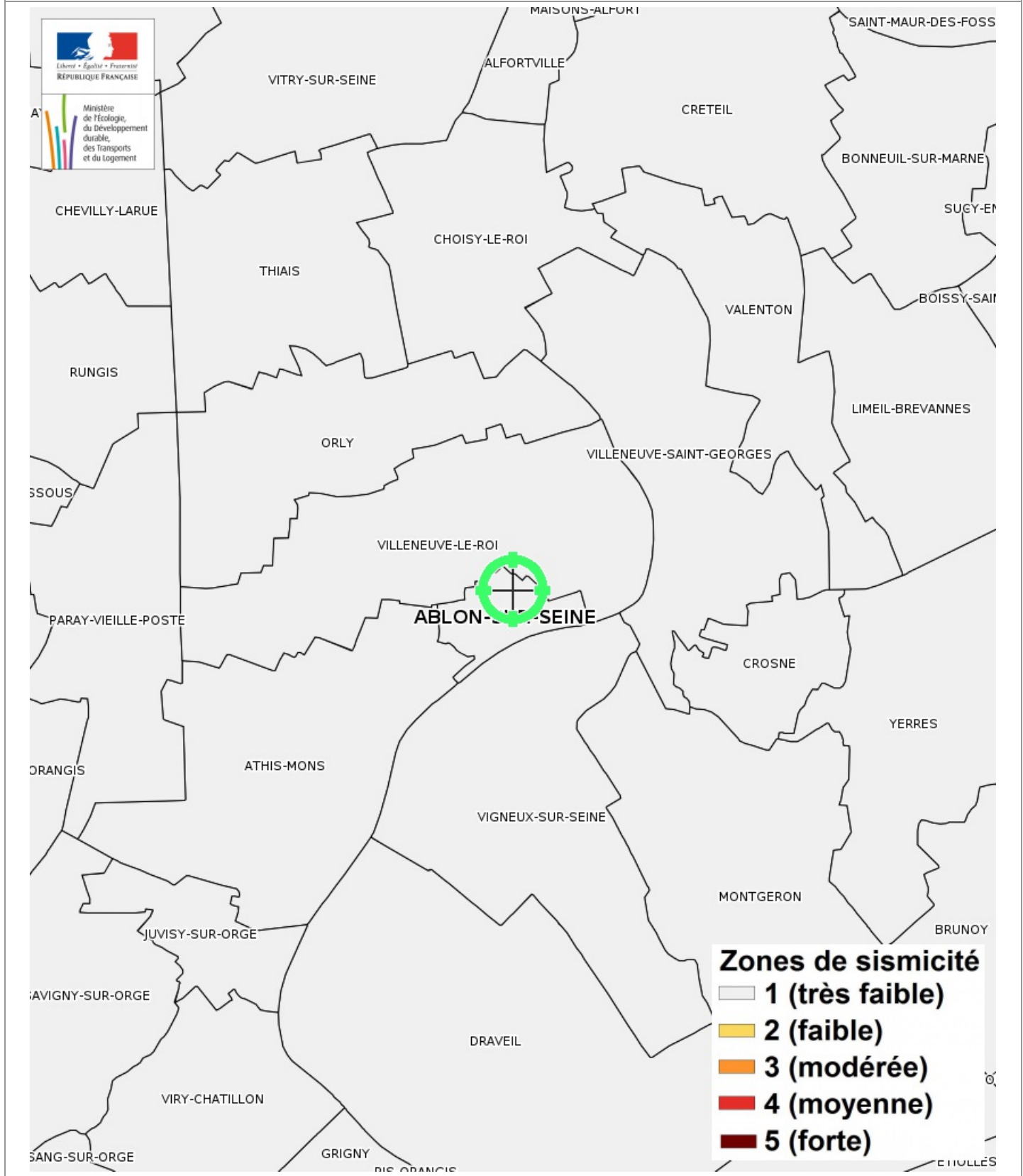


## Zonage réglementaire sur la Sismicité

Département : Val-de-Marne

Commune : ABLON-SUR-SEINE

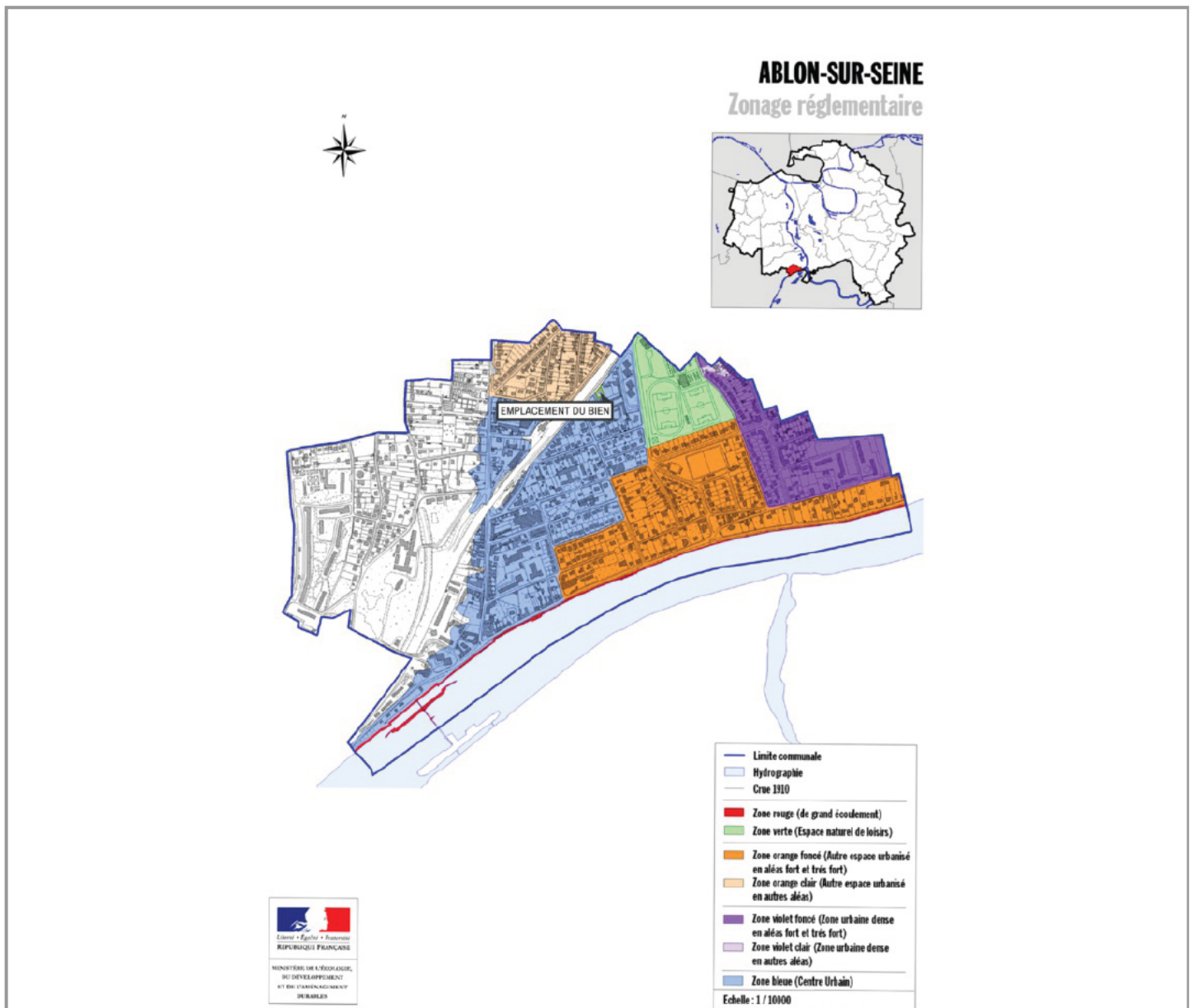
Zonage réglementaire sur la Sismicité : Zone 1 - Très faible





# Carte

## Inondation par crue



Inondation par crue Approuvé le 12/11/2007

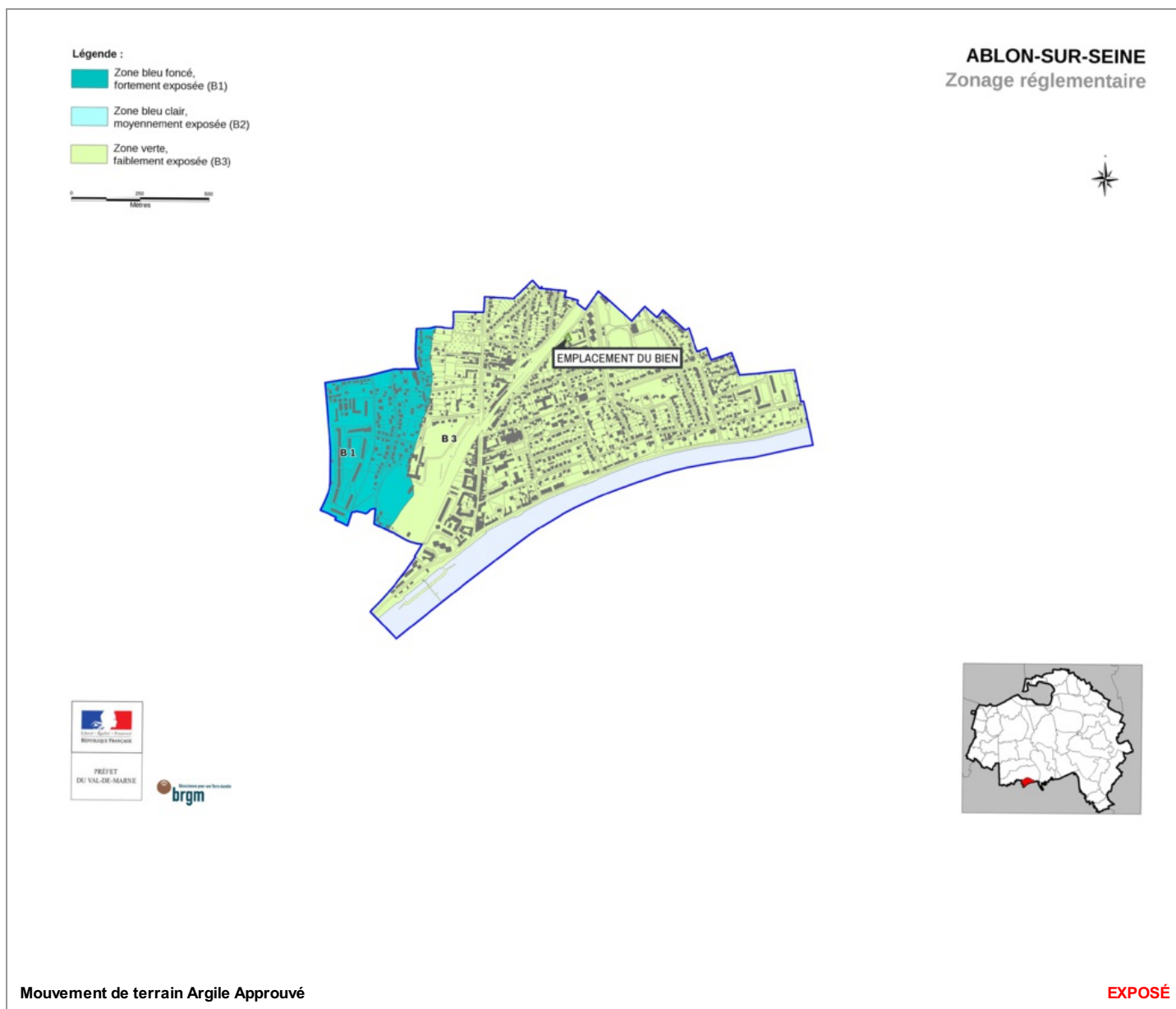
EXPOSÉ

### Zoom et Légende extraits de la carte originale ci-dessus



# Carte

Mouvement de terrain Argile



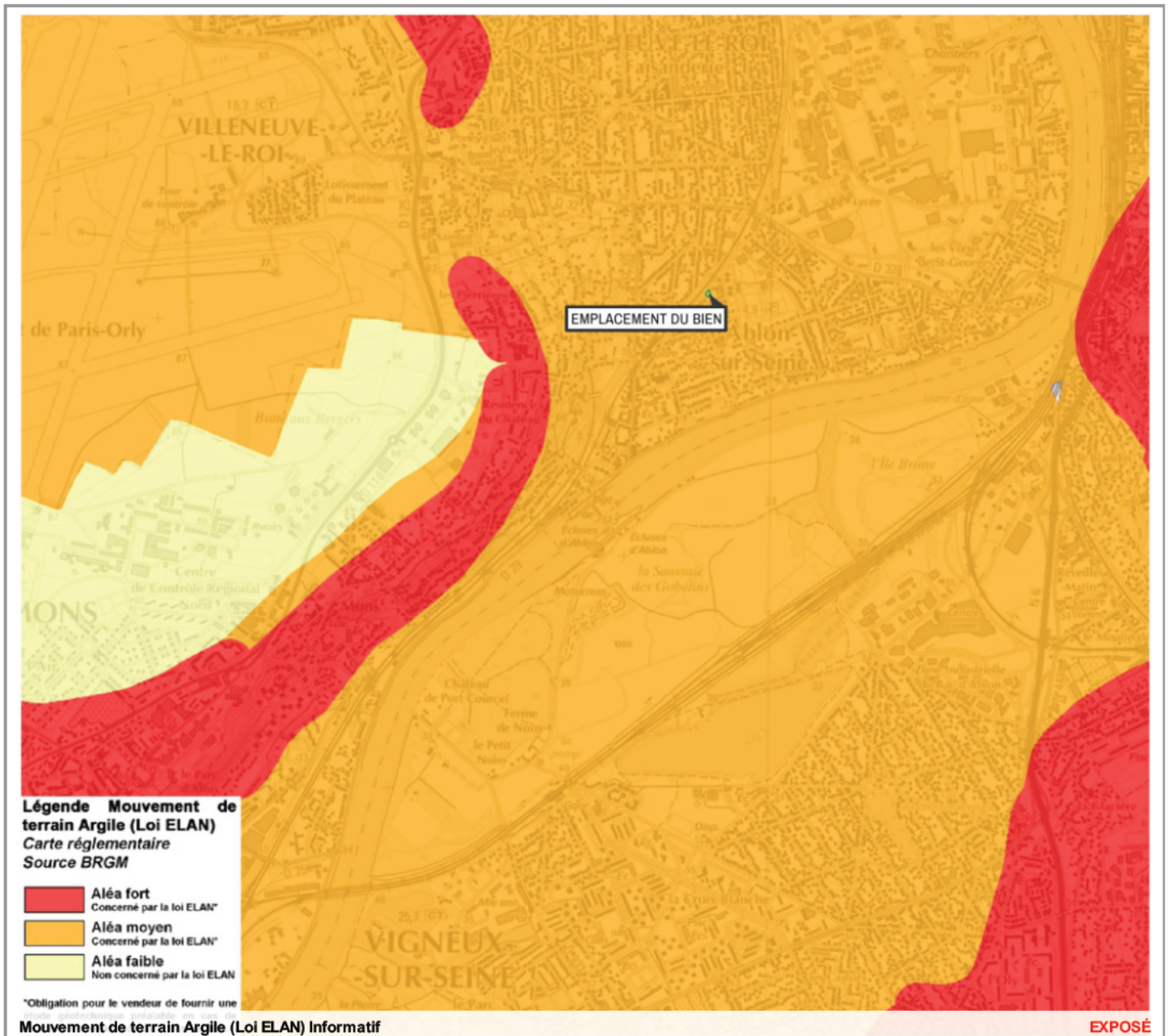
## Zoom et Légende extraits de la carte originale ci-dessus






## Carte

Mouvement de terrain Argile (Loi ELAN)



Zoom et Légende extraits de la carte originale ci-dessus



## Annexes

Arrêtés



PREFECTURE DU VAL DE MARNE

DIRECTION DE LA REGLEMENTATION  
ET DE L'ENVIRONNEMENT

BUREAU DE L'ENVIRONNEMENT  
ET PREVENTION DES RISQUES  
SECTION : SANTE-ENVIRONNEMENT

**ARRETE N° 2007/4410 du 12 novembre 2007**

**portant approbation de la révision du Plan de Prévention du Risque Inondation de la Seine et de la Marne dans le département du Val-de-Marne.**

**LE PREFET DU VAL-DE-MARNE**  
**Chevalier de la Légion d'Honneur**

**VU** le Code de l'environnement et notamment les articles L. 123-1 et suivants, L. 562-1 et suivants et R. 123-1 et suivants ;

**VU** le Code de l'urbanisme et notamment l'article L.126-1 ;

**VU** le décret n°95-1089 du 5 octobre 1995 relatif aux plans de prévention des risques naturels prévisibles, modifié par le décret n°2005-3 du 4 janvier 2005 ;

**VU** la circulaire du 24 janvier 1994 des Ministres de l'Intérieur, de l'Équipement, et de l'Environnement relative à la prévention des inondations et à la gestion des zones inondables ;

**VU** la circulaire du 24 avril 1996 des Ministres de l'Équipement et de l'Environnement relative aux dispositions applicables au bâti et ouvrages existants en zones inondables ;

**VU** l'arrêté préfectoral N°2000/2641 du 28 juillet 2000 portant approbation du Plan de Prévention du Risque Inondation de la Marne et de la Seine dans le département du Val-de-Marne ;

**VU** l'arrêté préfectoral n°2003/1208 du 04 avril 2003 prescrivant la révision du plan de prévention des risques naturels prévisibles d'inondations sur les vallées de la Seine et de la Marne dans le Val-de-Marne ;

**VU** l'arrêté préfectoral N°2007/330 du 25 janvier 2007 portant ouverture d'une enquête publique sur le projet de révision du Plan de Prévention du Risque Inondation de la Seine et de la Marne dans le département du Val-de-Marne, dans les communes de : Ablon-sur-Seine, Alfortville, Bonneuil-sur-Marne, Bry-sur-Marne, Champigny-sur-Marne, Charenton-le-Pont, Chennevières-sur-Marne, Choisy-le-Roi, Créteil, Ivry-sur-Seine, Joinville-le-Pont, le Perreux-sur-Marne, Limeil-Brévannes, Maisons-Alfort, Nogent-sur-Marne, Orly, Ormesson-sur-Marne, Saint-Maur-des-Fossés, Saint-Maurice, Sucy-en-Brie, Valenton, Villeneuve-le-Roi, Villeneuve-Saint-Georges et Vitry-sur-Seine ;

**VU** les avis des conseils municipaux des communes susvisées, et les avis du Conseil régional d'Ile-de-France, du Conseil général du Val-de-Marne, de la Communauté d'Agglomération de la Plaine Centrale, de la Communauté d'Agglomération du Haut-Val-de-Marne, de la Communauté d'Agglomération de la Vallée de la Marne, de la Communauté de communes de Charenton-le-Pont/Saint-Maurice, de la Chambre Interdépartementale de l'Agriculture d'Ile-de-France et du Centre Régional de la Propriété Forestière ;

**VU** le rapport d'enquête et les conclusions et avis de la commission d'enquête présidée par Monsieur Alain GIRAUD, datant du 29 mai 2007, donnant un avis favorable assorti de trois réserves au projet de révision du Plan de prévention du Risque Inondation de la Marne et de la Seine dans le département du Val-de-Marne ;

.../...

AVENUE DU GENERAL DE GAULLE - 94011 CRETEIL - 01 49 56 60 00  
[www.val-de-marne.pref.gouv.fr](http://www.val-de-marne.pref.gouv.fr)



## Annexes

Arrêtés

**Considérant** les avis recueillis lors de la consultation ;

**Considérant** le rapport et les conclusions et avis de la commission d'enquête en date du 29 mai 2007;

**Considérant** que les modifications apportées au projet de plan de prévention du risque inondation de la Marne et de la Seine à l'issue de l'enquête publique ne remettent pas en cause l'économie générale du plan ;

La Commission Départementale des Risques Naturels Majeurs **entendue** le 26 septembre 2007;

**Sur** proposition du Directeur Départemental de l'Équipement ;

### ARRETE

**ARTICLE 1** : Est approuvé, tel qu'il est annexé au présent arrêté, le Plan de Prévention du Risque Inondation de la Marne et de la Seine dans le département du Val-de-Marne sur les communes de : Ablon-sur-Seine, Alfortville, Bonneuil-sur-Marne, Bry-sur-Marne, Champigny-sur-Marne, Charenton-le-Pont, Chennevières-sur-Marne, Choisy-le-Roi, Créteil, Ivry-sur-Seine, Joinville-le-Pont, Le Perreux-sur-Marne, Limeil-Brévannes, Maisons-Alfort, Nogent-sur-Marne, Orly, Ormesson-sur-Marne, Saint-Maur-des-Fossés, Saint-Maurice, Sucy-en-Brie, Valenton, Villeneuve-le-Roi, Villeneuve-Saint-Georges et Vitry-sur-Seine.

**ARTICLE 2** : Ce plan comporte :

- une notice de présentation,
- un règlement,
- un recueil cartographique des aléas et du zonage réglementaire par commune aux échelles 1/10 000° ou 1/15 000°,
- une carte des aléas à l'échelle 1/25 000°,
- une carte des enjeux à l'échelle 1/25 000°,
- une carte du zonage réglementaire à l'échelle 1/25 000°.

**ARTICLE 3** : Ce plan vaut servitude d'utilité publique et doit être annexé aux Plans Locaux d'Urbanisme ou aux Plans d'Occupation des Sols de chacune des communes susvisées.

**ARTICLE 4** : Une copie du présent arrêté devra être affichée, pendant une durée d'un mois minimum, à la mairie de chaque commune et au siège de chaque établissement public de coopération intercommunale compétent pour l'élaboration des documents d'urbanisme sur le territoire desquels le plan est applicable. Un certificat d'affichage sera établi par les maires des communes concernées et les présidents des établissements publics de coopération intercommunale compétents pour l'élaboration des documents d'urbanisme concernés pour constater l'accomplissement de cette formalité.

.../...

## Annexes

Arrêtés

**ARTICLE 5** : Le présent arrêté fera l'objet d'une mention au Recueil des Actes Administratifs de la Préfecture ainsi que dans le journal « Le Parisien-Edition du Val-de-Marne ».

**ARTICLE 6** : Le Plan approuvé sera tenu à la disposition du public en Préfecture – Direction de la Réglementation et de l'Environnement – en Sous-Préfecture de Nogent-sur-Marne, dans chacune des communes concernées et aux sièges des établissements publics de coopération intercommunale concernés. Ce plan sera également mis en ligne sur le site internet de la préfecture du Val-de-Marne.

**ARTICLE 7** : Le Secrétaire général de la Préfecture du Val-de-Marne, le Sous-Préfet de l'arrondissement de Nogent-sur-Marne, les maires des communes concernées et les présidents des établissements publics de coopération intercommunale compétents pour l'élaboration des documents d'urbanisme concernés sont chargés, chacun en ce qui le concerne, de l'exécution du présent arrêté dont une ampliation leur sera adressée.

En outre une ampliation du présent arrêté sera adressée pour information aux Préfets des départements de Seine-Saint-Denis, de l'Essonne et de Paris, ainsi qu'à Monsieur le Président du Conseil régional, Monsieur le Président du Conseil général du Val-de-Marne, Monsieur le Président de la Chambre Interdépartementale de l'Agriculture d'Ile-de-France et Monsieur le Président du Centre Régional de la Propriété Forestière.

Fait à Créteil, le 12 novembre 2007  
Le Préfet,

*signé*

**Bernard TOMASINI**



## Annexes

Arrêtés

Direction des Affaires Générales et  
de l'Environnement  
Bureau des Installations Classées et  
de la Protection de l'Environnement



PREFET DU VAL DE MARNE

**Arrêté n° 2015/2362 du 31 juillet 2015**  
**Relatif à l'information des acquéreurs et des locataires de biens**  
**immobiliers sur les risques naturels et technologiques majeurs dans le**  
**département du Val de Marne**

LE PREFET DU VAL DE MARNE  
Chevalier de la Légion d'Honneur  
Officier de l'Ordre National du Mérite

- VU** le code général des collectivités territoriales ;
- VU** le code de l'environnement, notamment les articles L. 125-5 et R. 125-23 à R. 125-27 ;
- VU** le décret n° 2010-1254 du 22 octobre 2010 relatif à la prévention du risque sismique ;
- VU** le décret n°2010-1255 du 22 octobre 2010 portant délimitation des zones de sismicité du territoire français ;
- VU** l'arrêté préfectoral n°2001/2440 du 9 juillet 2001 prescrivant l'établissement d'un Plan de Prévention des Risques naturels prévisibles « inondation et coulées de boues par ruissellement en secteur urbain » ;
- VU** l'arrêté préfectoral n°2001/2439 du 9 juillet 2001 prescrivant l'établissement d'un Plan de Prévention du Risque naturel prévisible « mouvements de terrain différentiels consécutifs à la sécheresse et à la réhydratation des sols » ;
- VU** l'arrêté préfectoral n°2001/2822 du 1 août 2001 prescrivant l'établissement d'un Plan de Prévention des Risques naturels prévisibles par affaissement et effondrements de terrain
- VU** l'arrêté préfectoral n°2006/454 du 1er février 2006, relatif à l'information des acquéreurs et des locataires de biens immobiliers sur les risques naturels et technologiques majeurs dans le département du Val de Marne ;
- VU** l'arrêté préfectoral n° 2007/4410 du 12 novembre 2007 portant approbation de la révision du Plan de Prévention du Risque de la Seine et de la Marne dans le département du Val de Marne ;
- VU** l'arrêté préfectoral n°2011/2650Bis du 4 août 2011, portant prescription d'un Plan de Prévention des Risques Technologiques (PPRT) sur le territoire de la commune de Villeneuve-le-Roi autour du dépôt pétrolier « GPVM » (Groupement Pétrolier du Val de Marne) ;
- VU** l'arrêté inter-préfectoral n°2012-DDT-SE N°281 du 18 juin 2012 portant sur l'approbation du plan de prévention des risques naturels prévisibles d'inondation de la vallée de l'Yerres dans les départements de Seine et Marne, de l'Essonne et du Val de Marne ;
- VU** l'arrêté préfectoral n°2015/765 du 30 mars 2015 portant approbation du plan de prévention des risques technologiques (PPRT) autour du site du dépôt pétrolier EFR France (ex DELEK France) implanté 5, rue Tortue sur le territoire de la commune de Vitry-sur-Seine ;
- SUR** proposition de Monsieur le Sous-Préfet, directeur de Cabinet ;

**ARRÊTE**

21-29, avenue du Général de Gaulle - 94038 CRÉTEIL CEDEX - 01.49.56.60.00  
www.val-de-marne.pref.gouv.fr

## Annexes

### Arrêtés

**ARTICLE 1<sup>er</sup>** : L'obligation d'information prévue aux I et II de l'article L. 125-5 du code de l'environnement s'applique dans chacune des communes du Val de Marne dont la liste est annexée au présent arrêté.

**ARTICLE 2** : L'obligation d'information prévue au IV de l'article L. 125-5 du code de l'environnement concerne l'ensemble des communes ayant été déclarées au moins une fois en état de catastrophe naturelle ou technologique. Ces arrêtés peuvent être consultés, sur demande, en mairie, en préfecture ainsi que dans les sous-préfectures de Nogent-sur-Marne et de l'Hay-les-Roses.

**ARTICLE 3** : Les éléments nécessaires à l'information des acquéreurs et des locataires de biens immobiliers sur les risques naturels et technologiques majeurs sont consignés dans des arrêtés préfectoraux spécifiques à chacune des communes concernées.

**ARTICLE 4** : La liste des communes ci-annexée est systématiquement mise à jour lors de l'entrée en vigueur de tout arrêté préfectoral rendant immédiatement opposables certaines dispositions d'un plan de prévention des risques naturels prévisibles, ou approuvant un plan de prévention des risques naturels prévisibles ou un plan de prévention des risques technologiques, ou approuvant la révision d'un de ces plans, ou lorsque des informations nouvelles permettent de modifier l'appréciation de la nature ou de l'intensité des risques auxquels est susceptible de se trouver exposée tout ou partie d'une commune faisant l'objet d'un de ces plans.

**ARTICLE 5** : Ampliation du présent arrêté sera adressée aux maires des communes concernées aux fins d'affichage en mairie ainsi qu'à la Chambre départementale des notaires. Il pourra être consulté, sur demande, dans les mairies des communes concernées, en préfecture ainsi que dans les sous-préfectures de Nogent-sur-Marne et de l'Hay-les-Roses.

Il sera mis en ligne sur le site Internet de la préfecture du Val de Marne : <http://www.val-de-marne.pref.gouv.fr>.

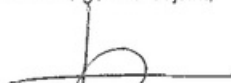
Mention de la publication du présent arrêté et des modalités de sa consultation sera insérée dans un journal diffusé dans le département du Val de Marne.

**ARTICLE 6** : Le présent arrêté se substitue à l'arrêté préfectoral n°2006/454 du 1er février 2006, relatif à l'information des acquéreurs et des locataires de biens immobiliers sur les risques naturels et technologiques majeurs dans le département du Val de Marne.

**ARTICLE 7** : Le Sous-Préfet, Directeur de cabinet, le Secrétaire général de la préfecture du Val de Marne, les Sous-Préfets de Nogent-sur-Marne et de l'Hay-les-Roses, les Maires des communes du Val de Marne concernées, le Président de la Chambre interdépartementale des notaires pour Paris, la Seine Saint Denis et le Val de Marne, et le Directeur régional et interdépartemental de l'environnement et de l'énergie Ile-de-France, sont chargés, chacun en ce qui les concerne, de l'application du présent arrêté qui sera publié au Recueil des actes administratifs de la préfecture.

Fait à Créteil, le **31 JUIL. 2015**

Pour le Préfet et par délégation,  
le Sous-préfet  
Secrétaire général adjoint,



Signé : Denis DECLERCK

## Annexes

Arrêtés

**ANNEXE à l'arrêté préfectoral n° 2015/2562 du 21/07/15, relatif à l'information des acquéreurs et des locataires de biens immobiliers sur les risques naturels et technologiques majeurs dans le département du VAL DE MARNE**

Liste des communes du Val de Marne dans lesquelles l'obligation d'information des acquéreurs et des locataires de biens immobiliers s'applique

N° INSEE	Communes	PPR Naturels					PPR Technologiques	Zonage sismique
		Inondation			Mouvements de terrain			
		Seine et Marne	Yerres	Ruissellement	Sécheresse	Anciennes carrières		
94001	ABLON SUR SEINE	A			P		1	
94002	ALFORTVILLE	A			P		1	
94003	ARCUEIL			P	P	P	1	
94004	BOISSY SAINT LEGER				P		1	
94011	BONNEUIL SUR MARNE	A			P	P	1	
94015	BRY SUR MARNE	A		P	P		1	
94016	CACHAN			P	P	P	1	
94017	CHAMPIGNY SUR MARNE	A		P	P	P	1	
94018	CHARENTON LE PONT	A				P	1	
94019	CHENNEVIERES SUR MARNE	A		P	P	P	1	
94021	CHEVILLY LARUE			P			1	
94022	CHOISY LE ROI	A					1	
94028	CRETEIL	A		P	P	P	1	
94033	FONTENAY SOUS BOIS				P	P	1	
94034	FRESNES			P	P		1	
94037	GENTILLY			P		P	1	
94038	L'HAY LES ROSES			P	P	P	1	
94041	IVRY SUR SEINE	A		P		P	1	
94042	JOINVILLE LE PONT	A		P		P	1	
94043	LE KREMLIN BICETRE			P	P	P	1	
94044	LIMEIL BREVANNES	A		P	P		1	
94046	MAISONS ALFORT	A		P		P	1	
94047	MANDRES LES ROSES		A	P	P		1	

**Légende :**

PPR Plan de Prévention des Risques  
P Prescrit  
A Approuvé



## Annexes

Arrêtés



Liberté • Égalité • Fraternité  
RÉPUBLIQUE FRANÇAISE  
PREFET DU VAL DE MARNE

Direction de la coordination des politiques  
publiques et de l'appui territorial

Bureau de l'environnement et des procédures  
d'utilité publique

Direction régionale et interdépartementale de  
l'environnement et de l'énergie d'Ile-de-France

Pôle interdépartemental de prévention  
des risques naturels

**ARRÊTÉ n° 2019/2115 du 10 JUL. 2019**  
**relatif à l'information des acquéreurs et des locataires de biens immobiliers**  
**sur les risques naturels et technologiques majeurs**  
**situés dans le département du Val-de-Marne**  
**modifiant l'arrêté n° 2015/2362 du 31 juillet 2015**

Le Préfet du Val-de-Marne  
Chevalier de la Légion d'Honneur  
Chevalier de l'Ordre National du Mérite

- Vu** le code général des collectivités territoriales ;
- Vu** le code de l'environnement, et notamment ses articles L. 125-5 à L. 125-7 et R. 125-23 à R. 125-27, R. 563-4 à D. 563-8-1 ;
- Vu** le code de la construction et de l'habitation, notamment les articles L. 271-4 et L. 271-5 ;
- Vu** le décret n°2004-374 du 29 avril 2004 relatif aux pouvoirs des préfets, à l'organisation et à l'action des services de l'État dans les régions et les départements ;
- Vu** l'arrêté du 27 juin 2018 portant délimitation des zones à potentiel radon du territoire français ;
- Vu** l'arrêté du 13 juillet 2018 modifiant l'arrêté du 13 octobre 2005 portant définition du modèle d'imprimé pour l'établissement de l'état des risques naturels et technologiques ;
- Vu** l'arrêté préfectoral n°2015/2362 du 31 juillet 2015 déterminant la liste des communes pour lesquelles l'information sur les risques naturels et technologiques majeurs doit être délivrée aux acquéreurs et locataires de biens immobiliers dans le département du Val-de-Marne ;
- Vu** l'arrêté préfectoral n°2015/765 du 30 mars 2015 portant approbation du plan de prévention des risques technologiques autour du site du dépôt pétrolier EG Retail France (ex EFR France), 5 rue Tortue à Vitry-sur-Seine ;
- Vu** l'arrêté préfectoral n°2016/2352 du 20 juillet 2016 portant approbation du plan de prévention des risques technologiques autour du site du dépôt pétrolier de la Société pétrolière du Val-de-Marne (SPVM), rue des Darses à Villeneuve-le-Roi ;
- Vu** l'arrêté préfectoral n°2018/3846 du 21 novembre 2018 portant approbation du plan de prévention des risques de mouvements de terrain différentiels consécutifs à la sécheresse et à la réhydratation des sols dans le département du Val-de-Marne ;
- Vu** l'arrêté préfectoral n°1767 du 19 juin 2019 relatif à la création de secteurs d'information sur les sols (SIS) sur les communes de Boissy-Saint-Léger, Bry-sur-Marne, Gentilly, La Queue-en-Brie, Maisons-Alfort et Saint-Mandé ;

**Considérant** l'obligation d'information prévue à l'article R. 125-23 du code de l'environnement ;  
**Sur** proposition de la Secrétaire générale ;

## Annexes

### Arrêtés

#### ARRETE

**Article 1<sup>er</sup> :**

La liste des communes annexée à l'arrêté préfectoral n°2015-2362 du 31 juillet 2015 est remplacée par la liste annexée au présent arrêté.

**Article 2 :**

Les éléments nécessaires à l'information des acquéreurs et des locataires de biens immobiliers sur les risques naturels et technologiques majeurs sont consignés dans un dossier communal d'information. Ce dossier et les documents de référence sont librement consultables en préfecture, sous-préfecture et mairie concernée.

**Article 3 :**

La liste des communes et les dossiers communaux d'information sont mis à jour à chaque arrêté modifiant la situation d'une ou plusieurs communes au regard des conditions mentionnées à l'article L.125-5 à L.125-7 du code de l'environnement.

**Article 4 :**

Une copie du présent arrêté est adressée à la Chambre départementale des notaires.

Une copie du présent arrêté sera affichée dans les mairies des communes concernées et accessible sur le site internet des services de l'État dans le Val-de-Marne ([www.val-de-marne.gouv.fr](http://www.val-de-marne.gouv.fr)).

**Article 5 :**

La secrétaire générale de la préfecture du Val-de-Marne, les sous-préfets de Nogent-sur-Marne et de L'Hay-les-Roses, les maires des communes du Val-de-Marne concernées, le Président de la chambre interdépartementale des notaires pour Paris, la Seine-Saint-Denis et le Val-de-Marne et le Directeur régional et interdépartemental de l'environnement et de l'énergie Île-de-France, sont chargés, chacun en ce qui le concerne, de l'application du présent arrêté, qui sera publié au recueil des actes administratifs de la préfecture.

Pour le Préfet et par délégation,  
Le Sous-préfet de Nogent-sur-Marne

Jean-Philippe LEGUEULT

## Annexes

Arrêtés

ANNEXE à l'arrêté préfectoral relatif à l'information des acquéreurs et des locataires de biens immobiliers sur les risques naturels et technologiques majeurs dans le département du VAL-DE-MARNE Liste des communes du Val-de-Marne dans lesquelles l'obligation d'information des acquéreurs et des locataires de biens immobiliers s'applique									
N° Insee	Communes	Plan de prévention des risques (PPR) naturels				PPR technolo gique	Nombre de Secteurs d'information sur les sols	Zone à potentiel radon	Zonage sismique
		inondation		mouvements de terrain					
		Seine et Marne	Yerres	argiles	anciennes carières				
94001	Ablon-sur-Seine	A	-	A	-	-	-	1	1
94002	Alfortville	A	-	A	-	-	-	1	1
94003	Arcueil	-	-	A	P	-	-	1	1
94004	Boissy-Saint-Léger	-	-	A	-	-	3	1	1
94011	Bonneuil-sur-Marne	A	-	A	P	-	-	1	1
94015	Bry-sur-Marne	A	-	A	-	-	1	1	1
94016	Cachan	-	-	A	P	-	-	1	1
94017	Champigny-sur-Marne	A	-	A	P	-	-	1	1
94018	Charenton-le-Pont	A	-	-	P	-	-	1	1
94019	Chennevières-sur-Marne	A	-	A	P	-	-	1	1
94021	Chevilly-Larue	-	-	-	-	-	-	1	1
94022	Choisy-le-Roi	A	-	-	A	-	-	1	1
94028	Créteil	A	-	A	P	-	-	1	1
94033	Fontenay-sous-Bois	-	-	A	P	-	-	1	1
94034	Fresnes	-	-	A	-	-	-	1	1
94037	Gentilly	-	-	-	P	-	1	1	1
94038	L'Hay-les-Roses	-	-	A	P	-	-	1	1
94041	Ivry-sur-Seine	A	-	-	P	-	-	1	1
94042	Joinville-le-Pont	A	-	-	P	-	-	1	1
94043	Le-Kremlin-Bicêtre	-	-	A	P	-	-	1	1
94044	Limeil-Brévannes	A	-	A	-	-	-	1	1
94046	Maisons-Alfort	A	-	-	P	-	1	1	1
94047	Mandres-les-Roses	-	A	A	-	-	-	1	1
94048	Marolles-en-Brie	-	-	A	-	-	-	1	1
94052	Nogent-sur-Marne	A	-	A	P	-	-	1	1
94053	Noisieu	-	-	A	-	-	-	1	1
94054	Orly	A	-	A	-	-	-	1	1
94055	Ormesson-sur-Marne	A	-	A	P	-	-	1	1
94056	Périgny-sur-Yerres	-	A	A	-	-	-	1	1
94058	Le-Perreux-sur-Marne	A	-	A	-	-	-	1	1
94059	Le-Plessis-Trévisé	-	-	A	-	-	-	1	1
94060	La-Queue-en-Brie	-	-	A	-	-	2	1	1
94065	Rungis	-	-	-	-	-	-	1	1
94067	Saint-Mandé	-	-	-	P	-	1	1	1
94068	Saint-Maur-des-Fossés	A	-	A	P	-	-	1	1
94069	Saint-Maurice	A	-	-	P	-	-	1	1
94070	Santeny	-	-	A	-	-	-	1	1
94071	Sucy-en-Brie	A	-	A	-	-	-	1	1
94073	Thiais	-	-	-	P	-	-	1	1
94074	Valenton	A	-	A	-	-	-	1	1
94075	Villecresnes	-	-	A	-	-	-	1	1
94076	Villejuif	-	-	A	P	-	-	1	1
94077	Villeneuve-le-Roi	A	-	-	-	P	-	1	1
94078	Villeneuve-Saint-Georges	A	-	A	-	-	-	1	1
94079	Villiers-sur-Marne	-	-	A	-	-	-	1	1
94080	Vincennes	-	-	-	-	-	-	1	1
94081	Vitry-sur-Seine	A	-	-	P	A	-	1	1

### Légende

A Approuvé  
P Prescrit

faible (radon)  
très faible (sismicité)



## Annexes

Arrêtés



Liberté • Égalité • Fraternité  
RÉPUBLIQUE FRANÇAISE  
PREFET DU VAL DE MARNE

Direction de la coordination des politiques  
publiques et de l'appui territorial

Bureau de l'environnement et des procédures  
d'utilité publique

Direction régionale et interdépartementale de  
l'environnement et de l'énergie d'Ile-de-France

Pôle interdépartemental de prévention  
des risques naturels

**Arrêté n° 2019/03151 du 8 octobre 2019**  
**relatif à l'information des acquéreurs et des locataires de biens**  
**immobiliers sur les risques naturels et technologiques majeurs dans la**  
**commune d'Ablon-sur-Seine**

LE PREFET DU VAL DE MARNE  
Chevalier de la Légion d'Honneur  
Officier de l'Ordre National du Mérite

- VU** le code général des collectivités territoriales ;
- VU** le code de l'environnement, et notamment ses articles L. 125-5 à L. 125-7, R. 125-23 à R. 125-27, R. 563-4 et D. 563-8-1 ;
- VU** le code de la construction et de l'habitation, et notamment ses articles L. 271-4 et L. 271-5 ;
- VU** l'arrêté du 27 juin 2018 portant délimitation des zones à potentiel radon du territoire français ;
- VU** l'arrêté du 13 juillet 2018 modifiant l'arrêté du 13 octobre 2005 portant définition du modèle d'imprimé pour l'établissement de l'état des risques naturels et technologiques ;
- VU** l'arrêté préfectoral n°2007/4410 du 12 novembre 2007 portant approbation de la révision du Plan de Prévention du Risque Inondation de la Seine et de la Mame dans le département du Val-de-Mame ;
- VU** l'arrêté préfectoral n°2018/3846 du 21 novembre 2018 portant approbation du Plan de Prévention des Risques de mouvements de terrain différentiels consécutifs à la sécheresse et à la réhydratation des sols ;
- VU** l'arrêté préfectoral n°2015/2364 du 31 juillet 2015 relatif à l'information des acquéreurs et des locataires de biens immobiliers sur les risques naturels et technologiques majeurs dans la commune d'Ablon-sur-Seine ;
- VU** l'arrêté préfectoral n°2019/2115 du 10 juillet 2019, relatif à l'information des acquéreurs et des locataires de biens immobiliers sur les risques naturels et technologiques majeurs dans le département du Val-de-Mame modifiant l'arrêté 2015/2362 du 31 juillet 2015 ;

**CONSIDÉRANT** l'obligation d'information prévue à l'article R. 125-23 du code de l'environnement

**SUR** la proposition de la Secrétaire générale de la préfecture ;

### ARRÊTE

**ARTICLE 1<sup>er</sup>** : L'arrêté n°2015/2364 est abrogé.

**ARTICLE 2** : L'obligation d'information prévue au I et II de l'article L.125-5 du code de l'environnement s'applique à la commune d'Ablon-sur-Seine, en raison de son exposition aux risques naturels prévisibles suivants :

## Annexes

### Arrêtés

- inondation de la plaine sur les vallées de la Mame et de la Seine,
- mouvements de terrain différentiels consécutifs à la sécheresse et à la réhydratation des sols.

**ARTICLE 3 :** Les documents de référence aux risques naturels auxquels la commune est exposée sont :

- le Plan de Prévention du Risque Inondation de la Mame et de la Seine approuvé par arrêté préfectoral n°2007/4410 du 12 novembre 2007,
- l'arrêté préfectoral n°2018/3846 du 21 novembre 2018 portant approbation du Plan de prévention des risques mouvements de terrain différentiels consécutifs à la sécheresse et à la réhydratation des sols.

**ARTICLE 4 :** Les éléments nécessaires à l'information des acquéreurs et des locataires de biens immobiliers sur les risques naturels et technologiques majeurs sont consignés dans un dossier d'information annexé au présent arrêté. Ce dossier comporte :

- une fiche synthétique sur laquelle sont recensés les risques sur le territoire de la commune ainsi que les documents de référence correspondants. Ce document donne également toute indication sur la nature et sur l'intensité de ces risques,
- une cartographie délimitant, pour chaque risque, les zones exposées sur le territoire de la commune.

Lorsqu'un plan de prévention est prescrit, les cartographies sont fournies à titre indicatif en fonction des connaissances. Le périmètre à considérer pour l'information des acquéreurs et des locataires est, jusqu'à l'approbation du plan, le périmètre délimité dans l'arrêté préfectoral qui a prescrit l'élaboration de ce plan.

**ARTICLE 5 :** Les présentes dispositions sont systématiquement mises à jour lors de l'entrée en vigueur, pour la commune d'Ablon-sur-Seine, de tout arrêté préfectoral rendant immédiatement opposables certaines dispositions d'un plan de prévention des risques naturels prévisibles, ou approuvant un plan de prévention des risques naturels prévisibles ou un plan de prévention des risques technologiques, ou approuvant la révision d'un de ces plans, ou lorsque des informations nouvelles permettent de modifier l'appréciation de la nature ou de l'intensité des risques auxquels est susceptible de se trouver exposée tout ou partie de la commune faisant l'objet d'un de ces plans.

**ARTICLE 6 :** Une copie du présent arrêté ainsi que le dossier d'information et les documents de référence qui s'y rattachent seront adressés au Maire d'Ablon-sur-Seine, aux fins d'affichage en mairie ainsi qu'à la Chambre départementale des notaires. Ils pourront être consultés, sur demande, en mairie, en préfecture ainsi que dans les sous-préfectures de Nogent-sur-Mame et de l'Haÿ-les-Roses.

Ils seront mis en ligne sur le site Internet de la préfecture du Val-de-Mame :

<http://www.val-de-marne.pref.gouv.fr>

Mention de la publication du présent arrêté et des modalités de sa consultation sera insérée dans un journal diffusé dans le département du Val-de-Mame.

**ARTICLE 7 :** Le présent arrêté abroge et remplace l'arrêté préfectoral n°2015/2364 du 31 juillet 2015, relatif à l'information des acquéreurs et des locataires de biens immobiliers sur les risques naturels et technologiques majeurs dans la commune d'Ablon-sur-Seine.

**ARTICLE 8 :** La Secrétaire générale de la préfecture du Val-de-Mame, les Sous-Préfets de Nogent-sur-Mame et de l'Haÿ-les-Roses, le Maire d'Ablon-sur-Seine, le Président de la Chambre interdépartementale des notaires pour Paris, la Seine-Saint-Denis et le Val-de-Mame et le Directeur régional et interdépartemental de l'environnement et de l'énergie Île-de-France, sont chargés, chacun en ce qui le concerne, de l'application du présent arrêté, qui sera publié au recueil des actes administratifs de la préfecture.

Pour le Préfet et par délégation,  
le Directeur régional et interdépartemental  
de l'environnement et de l'énergie d'Île-de-France

SIGNE

Jérôme GOELLNER

# Annexes

Arrêtés



PRÉFET DU VAL-DE-MARNE

Direction de la coordination des politiques publiques  
et l'appui territorial  
Bureau de l'environnement et des procédures d'utilité publique

Direction régionale et interdépartementale de l'environnement  
et de l'énergie d'Île-de-France  
Pôle interdépartemental de prévention des risques naturels

**Arrêté préfectoral n°2018/3846  
portant approbation du plan de prévention des risques de mouvements de terrain différentiels  
consécutifs à la sécheresse et à la réhydratation des sols  
dans le département du Val-de-Marne**

**Le Préfet du Val-de-Marne  
Chevalier de la Légion d'Honneur  
Chevalier de l'Ordre National du Mérite**

**Vu** le code de l'environnement, notamment ses articles L. 562-1 à L. 562-9 et R. 562-1 à R. 562-11 relatifs aux plans de prévention des risques naturels prévisibles ;

**Vu** le code de l'urbanisme, notamment ses articles L. 151-43, L. 152-7 et L. 153-60 ;

**Vu** le code des assurances, notamment ses articles L. 125-1 à L. 125-6 ;

**Vu** le décret n° 2004-374 du 29 avril 2004 modifié relatif aux pouvoirs des préfets, à l'organisation et à l'action des services de l'État dans les régions et départements ;

**Vu** le décret n° 2010-687 du 24 juin 2010 modifié relatif à l'organisation et aux missions des services de l'État dans la région et les départements d'Île-de-France ;

**Vu** le décret du Président de la République du 24 février 2017 nommant Monsieur Laurent PREVOST, préfet du Val-de-Marne ;

**Vu** l'arrêté préfectoral n° 2001/2439 du 9 juillet 2001 prescrivant l'établissement d'un plan de prévention des risques naturels prévisibles de mouvements de terrain différentiels consécutifs à la sécheresse et à la réhydratation des sols sur le territoire des 33 communes suivantes du département du Val-de-Marne : Ablon-sur-Seine, Alfortville, Arcueil, Boissy-Saint-Léger, Bonneuil-sur-Marne, Bry-sur-Marne, Cachan, Champigny-sur-Marne, Chennevières-sur-Marne, Créteil, Fontenay-sous-Bois, Fresnes, L'Haÿ-les-Roses, La Queue-en-Brie, Le Kremlin-Bicêtre, Le Perreux-sur-Marne, Le Plessis-Tréville, Limeil-Brevannes, Mandres-les-Roses, Marolles-en-Brie, Nogent-sur-Marne, Noisieu, Orly, Ormesson-sur-Marne, Périgny-sur-Yerres, Saint-Maur-des-Fossés, Santeny, Sucy-en-Brie, Valenton, Villecresnes, Villejuif, Villeneuve-Saint-Georges, Villiers-sur-Marne ;

**Vu** les avis des conseils municipaux des communes susvisées, les avis de la communauté d'agglomération du Val-de-Bièvre, de la communauté d'agglomération de Plaine Centrale, de la communauté d'agglomération du Haut Val-de-Marne, de la communauté d'agglomération de la Vallée de la Marne et de la communauté de communes du Plateau Briard, et l'avis du Conseil général du Val-de-Marne, recueillis entre le 9 février 2010 et le 7 juin 2010 ;

1/4



## Annexes

### Arrêtés

**Vu** la décision n° E11000103/77 du 22 août 2011 de la présidente du tribunal administratif de Melun désignant une commission d'enquête pour procéder à l'enquête publique sur le projet de plan de prévention des risques naturels prévisibles de mouvements de terrain différentiels consécutifs à la sécheresse et à la réhydratation des sols sur le territoire des 33 communes susvisées ;

**Vu** l'arrêté préfectoral n° 2011/3732 du 8 novembre 2011 portant ouverture d'une enquête publique relative au projet de plan de prévention des risques de mouvements de terrain différentiels consécutifs à la sécheresse et à la réhydratation des sols dans le département du Val-de-Marne sur le territoire des communes susvisées ;

**Vu** les résultats de l'enquête publique qui s'est déroulée du 12 décembre 2011 au 11 février 2012 inclus ;

**Vu** l'avis favorable, assorti de trois réserves et de plusieurs recommandations, émis par la commission d'enquête dans son rapport d'enquête et ses conclusions en date du 10 avril 2012 ;

**Considérant** les modifications apportées au projet de plan de prévention des risques de mouvements de terrain différentiels consécutifs à la sécheresse et à la réhydratation des sols dans le département du Val-de-Marne à l'issue de l'enquête publique pour tenir compte des réserves et des recommandations de la commission d'enquête, qui ne portent pas atteinte à l'économie générale de ce plan ;

**Considérant** l'absence d'observations formulées par les établissements publics territoriaux Paris Est Marne et Bois (EPT 10), Grand Paris Sud Est Avenir (EPT 11) et Grand-Orly Seine Bièvre (EPT 12) sur la mise à jour du projet de plan de prévention des risques de mouvements de terrain différentiels consécutifs à la sécheresse et à la réhydratation des sols dans le département du Val-de-Marne, qui leur a été transmise en date du 9 février 2018 compte tenu des compétences qu'ils exercent depuis le 1<sup>er</sup> janvier 2016 pour l'élaboration des documents d'urbanisme ;

**Sur** proposition de la Secrétaire Générale de la préfecture du Val-de-Marne et du Directeur régional et interdépartemental de l'environnement et de l'énergie d'Île-de-France ;

### ARRÊTE

#### **Article 1er :**

Le plan de prévention des risques de mouvements de terrain différentiels consécutifs à la sécheresse et à la réhydratation des sols dans le département du Val-de-Marne est approuvé, tel qu'il est annexé au présent arrêté, sur les communes suivantes : Ablon-sur-Seine, Alfortville, Arcueil, Boissy-Saint-Léger, Bonneuil-sur-Marne, Bry-sur-Marne, Cachan, Champigny-sur-Marne, Chennevières-sur-Marne, Créteil, Fontenay-sous-Bois, Fresnes, L'Hay-les-Roses, La Queue-en-Brie, Le Kremlin-Bicêtre, Le Perreux-sur-Marne, Le Plessis-Tréville, Limeil-Brévannes, Mandres-les-Roses, Marolles-en-Brie, Nogent-sur-Marne, Noisieu, Orly, Ormesson-sur-Marne, Périgny-sur-Yerres, Saint-Maur-des-Fossés, Santeny, Sucy-en-Brie, Valenton, Villecresnes, Villejuif, Villeneuve-Saint-Georges, Villiers-sur-Marne.

#### **Article 2**

Ce plan de prévention des risques de mouvements de terrain comprend les documents suivants :

- une note de présentation ;
- un règlement ;
- une carte des aléas à l'échelle 1/50 000 ;
- un recueil de la cartographie du zonage réglementaire par commune à l'échelle 1/10 000 ou 1/15 000.