

Rapport de mission de repérage des matériaux et produits contenant de l'amiante pour l'établissement du constat établi à l'occasion de la vente d'un immeuble bâti (Listes A et B de l'annexe 13-9 du Code de la Santé publique)

Numéro de dossier : 24/SS/IMMO/0243
Date du repérage : 11/10/2024

Références réglementaires et normatives	
Textes réglementaires	Articles L. 1334-13, R. 1334-20 et 21, R. 1334-23 et 24, Annexe 13.9 du Code de la Santé Publique; Arrêtés du 12 décembre 2012 et 26 juin 2013, décret 2011-629 du 3 juin 2011, arrêté du 1 ^{er} juin 2015.
Norme(s) utilisée(s)	Norme NF X 46-020 d'Août 2017 : Repérage des matériaux et produits contenant de l'amiante dans les immeubles bâtis

Immeuble bâti visité	
Adresse	Rue : 4 Avenue des Sablons (Lot N° 336 Lot N° 339) Bât., escalier, niveau, appartement n°, lot n°: Bat. 2; Esc. 4; Etage 5, Lot numéro Lot N° 336 Lot N° 339 Code postal, ville : .. 91350 GRIGNY Section cadastrale AL, Parcelle(s) n° 106
Périmètre de repérage : Toutes parties accessibles sans démontage ni destruction
Type de logement : Fonction principale du bâtiment : Date de construction : Appartement - T1 Habitation (partie privative d'immeuble) 1970

Le propriétaire et le donneur d'ordre	
Le(s) propriétaire(s) :	Nom et prénom : M. Adresse :
Le donneur d'ordre	Nom et prénom : CD JUSTICIA - Maître MARTINEZ Eric et LONGUEVILLE Manon Adresse : 5, Rue Jean Jaurès 91860 EPINAY SOUS SENART (France)

Le(s) signataire(s)				
	NOM Prénom	Fonction	Organisme certification	Détail de la certification
Opérateur(s) de repérage ayant participé au repérage ----- Personne(s) signataire(s) autorisant la diffusion du rapport	SOLINAS Jean-Marie	Opérateur de repérage	ABCIDIA CERTIFICATION Domaine de Saint Paul - Bat: A6 - 4e étage - BAL N° 60011 - 102, route de Limours - 78470 Saint- Rémy-lès-Chevreuse	Obtention : 14/12/2022 Échéance : 13/12/2029 N° de certification : 22-1853
Raison sociale de l'entreprise : SMART-SUPPLY (Numéro SIRET : 90759265300022) Adresse : 3, Rue Paul Vaillant-Couturier, 18400 SAINT FLORENT SUR CHER Désignation de la compagnie d'assurance : KLARITY ASSURANCE Numéro de police et date de validité : POLICE N° CDIAGK000597 - 31/12/2024				

Le rapport de repérage
Date d'émission du rapport de repérage : 12/10/2024, remis au propriétaire le 12/10/2024
Diffusion : le présent rapport de repérage ne peut être reproduit que dans sa totalité, annexes incluses
Pagination : le présent rapport avec les annexes comprises, est constitué de 16 pages

Sommaire

- 1 Les conclusions**
- 2 Le(s) laboratoire(s) d'analyses**
- 3 La mission de repérage**
 - 3.1 L'objet de la mission
 - 3.2 Le cadre de la mission
 - 3.2.1 L'intitulé de la mission
 - 3.2.2 Le cadre réglementaire de la mission
 - 3.2.3 L'objectif de la mission
 - 3.2.4 Le programme de repérage de la mission réglementaire.
 - 3.2.5 Programme de repérage complémentaire (le cas échéant)
 - 3.2.6 Le périmètre de repérage effectif
- 4 Conditions de réalisation du repérage**
 - 4.1 Bilan de l'analyse documentaire
 - 4.2 Date d'exécution des visites du repérage in situ
 - 4.3 Écarts, adjonctions, suppressions par rapport aux normes en vigueur
 - 4.4 Plan et procédures de prélèvements
- 5 Résultats détaillés du repérage**
 - 5.1 Liste des matériaux ou produits contenant de l'amiante, états de conservation, conséquences réglementaires (fiche de cotation)
 - 5.2 Liste des matériaux ou produits susceptibles de contenir de l'amiante, mais n'en contenant pas après analyse
 - 5.3 Liste des matériaux ou produits ne contenant pas d'amiante sur justificatif
- 6 Signatures**
- 7 Annexes**

1. – Les conclusions

Avertissement : les textes ont prévu plusieurs cadres réglementaires pour le repérage des matériaux ou produits contenant de l'amiante, notamment pour les cas de démolition d'immeuble. **La présente mission de repérage ne répond pas aux exigences prévues pour les missions de repérage des matériaux et produits contenant de l'amiante avant démolition d'immeuble ou avant réalisation de travaux dans l'immeuble concerné et son rapport ne peut donc pas être utilisé à ces fins.**

- 1.1. Dans le cadre de mission décrit à l'article 3.2, il n'a pas été repéré de matériaux ou produits contenant de l'amiante.**
- 1.2. Dans le cadre de mission décrit à l'article 3.2 les locaux ou parties de locaux, composants ou parties de composants qui n'ont pu être visités et pour lesquels des investigations complémentaires sont nécessaires afin de statuer sur la présence ou l'absence d'amiante :**

Localisation	Parties du local	Raison
Néant	-	

2. – Le(s) laboratoire(s) d'analyses

Raison sociale et nom de l'entreprise : ... Il n'a pas été fait appel à un laboratoire d'analyse
Adresse : -
Numéro de l'accréditation Cofrac : -

3. – La mission de repérage

3.1 L'objet de la mission

Dans le cadre de la vente de l'immeuble bâti, ou de la partie d'immeuble bâti, décrit en page de couverture du présent rapport, la mission consiste à repérer dans cet immeuble, ou partie d'immeuble, certains matériaux ou produits contenant de l'amiante conformément à la législation en vigueur.
 Pour s'exonérer de tout ou partie de sa garantie des vices cachés, le propriétaire vendeur annexe à la promesse de vente ou au contrat de vente le présent rapport.

3.2 Le cadre de la mission

3.2.1 L'intitulé de la mission

«Repérage en vue de l'établissement du constat établi à l'occasion de la vente de tout ou partie d'un immeuble bâti».

3.2.2 Le cadre réglementaire de la mission

L'article L 271-4 du code de la construction et de l'habitation prévoit qu' «en cas de vente de tout ou partie d'un immeuble bâti, un dossier de diagnostic technique, fourni par le vendeur, est annexé à la promesse de vente ou, à défaut de promesse, à l'acte authentique de vente. En cas de vente publique, le dossier de diagnostic technique est annexé au cahier des charges.»
 Le dossier de diagnostic technique comprend, entre autres, «l'état mentionnant la présence ou l'absence de matériaux ou produits contenant de l'amiante prévu à l'article L. 1334-13 du même code».
 La mission, s'inscrivant dans ce cadre, se veut conforme aux textes réglementaires de référence mentionnés en page de couverture du présent rapport.

3.2.3 L'objectif de la mission

«Le repérage a pour objectif d'identifier et de localiser les matériaux et produits contenant de l'amiante mentionnés en annexe du Code la santé publique.»
 L'Annexe du Code de la santé publique est l'annexe 13.9 (liste A et B).

3.2.4 Le programme de repérage de la mission réglementaire

Le programme de repérage est défini à minima par l'Annexe 13.9 (liste A et B) du Code de la santé publique et se limite pour une mission normale à la recherche de matériaux et produits contenant de l'amiante dans les composants et parties de composants de la construction y figurant.

En partie droite l'extrait du texte de l'Annexe 13.9

Important : Le programme de repérage de la mission de base est limitatif. Il est plus restreint que celui élaboré pour les missions de repérage de matériaux ou produits contenant de l'amiante avant démolition d'immeuble ou celui à élaborer avant réalisation de travaux.

3.2.5 Programme de repérage complémentaire (le cas échéant)

En plus du programme de repérage réglementaire, le présent rapport porte sur les parties de composants suivantes :

Composant de la construction	Partie du composant ayant été inspecté (Description)	Sur demande ou sur information
Néant	-	

3.2.6 Le périmètre de repérage effectif

Il s'agit de l'ensemble des locaux ou parties de l'immeuble concerné par la mission de repérage figurant sur le schéma de

Liste A	
Composant de la construction	Partie du composant à vérifier ou à sonder
Flocages, Calorifugeages, Faux plafonds	Flocages
	Calorifugeages
	Faux plafonds

Liste B	
Composant de la construction	Partie du composant à vérifier ou à sonder
1. Parois verticales intérieures	
Murs, Cloisons "en dur" et Poteaux (périphériques et intérieurs)	Enduits projetés
	Revêtement dur (plaques de menuiseries)
	Revêtement dur (amiante-ciment)
	Entourages de poteaux (carton)
	Entourages de poteaux (amiante-ciment)
	Entourages de poteaux (matériau sandwich)
	Entourages de poteaux (carton+plâtre)
Coffrage perdu	
Cloisons (légères et préfabriquées), Gaires et Coffres verticaux	Enduits projetés
	Panneaux de cloisons
2. Planchers et plafonds	
Plafonds, Poutres et Charpentes, Gaires et Coffres Horizontaux	Enduits projetés
	Panneaux collés ou vissés
Planchers	Dalles de sol
3. Conduits, canalisations et équipements intérieurs	
Conduits de fluides (air, eau, autres fluides)	Conduits
	Enveloppes de calorifuges
Clapets / volets coupe-feu	Clapets coupe-feu
	Volets coupe-feu
	Rebouchage
Portes coupe-feu	Joint (tresses)
	Joint (bandes)
Vide-ordures	Conduits
4. Eléments extérieurs	
Toitures	Plaques (composites)
	Plaques (fibres-ciment)
	Ardoises (composites)
	Ardoises (fibres-ciment)
	Accessoires de couvertures (composites)
	Accessoires de couvertures (fibres-ciment)
Bardages et façades légères	Bardeaux bitumineux
	Plaques (composites)
	Plaques (fibres-ciment)
	Ardoises (composites)
	Ardoises (fibres-ciment)
	Panneaux (composites)
Conduits en toiture et façade	Panneaux (fibres-ciment)
	Conduites d'eau pluviales en amiante-ciment
	Conduites d'eau usées en amiante-ciment
	Conduites de fumée en amiante-ciment

repérage joint en annexe à l'exclusion des locaux ou parties d'immeuble n'ayant pu être visités.

Descriptif des pièces visitées

5ème étage - Entrée,
5ème étage - Salle d'eau,
5ème étage - Cuisine,

5ème étage - Salon salle à manger,
5ème étage - Chambre N°1,
5ème étage - Placard 1 Chambre 1

Localisation	Description
5ème étage - Entrée	Sol Béton, revêtement pvc Mur Papier peint, plâtre Plafond Peinture, plâtre Porte(s) en bois Plinthes en bois peintes
5ème étage - Salle d'eau	Sol Béton, revêtement pvc Mur Carrelage, papier peint, plâtre Plafond Peinture, plâtre Porte(s) en bois peint(s) Plinthes en bois peintes Remarque : Présence de meubles/objets non déplaçables
5ème étage - Cuisine	Sol Béton, revêtement pvc Mur Carrelage, papier peint, plâtre Plafond Peinture, plâtre Porte(s) en bois peint(s) Plinthes en bois peintes Remarque : Présence de meubles/objets non déplaçables
5ème étage - Salon salle à manger	Sol Béton, revêtement pvc Mur Papier peint, plâtre Plafond Peinture, plâtre Fenêtre(s) en bois peint Porte(s) en bois Plinthes en bois peintes
5ème étage - Chambre N°1	Sol Béton, revêtement pvc Mur Papier peint, plâtre Plafond Peinture, plâtre Fenêtre(s) en bois peint Porte(s) en bois Plinthes en bois peintes
5ème étage - Placard 1 Chambre 1	Sol Béton, revêtement pvc Mur Papier peint, plâtre Plafond Peinture, plâtre Porte(s) en bois Plinthes en bois peintes

4. – Conditions de réalisation du repérage

4.1 Bilan de l'analyse documentaire

Documents demandés	Documents remis
Rapports concernant la recherche d'amiante déjà réalisés	-
Documents décrivant les ouvrages, produits, matériaux et protections physiques mises en place	-
Eléments d'information nécessaires à l'accès aux parties de l'immeuble bâti en toute sécurité	-

Observations :

Néant

4.2 Date d'exécution des visites du repérage in situ

Date de la commande : 04/10/2024

Date(s) de visite de l'ensemble des locaux : 11/10/2024

Heure d'arrivée : 09 h 00

Durée du repérage : 03 h 00

Personne en charge d'accompagner l'opérateur de repérage : Sans accompagnateur

4.3 Écarts, adjonctions, suppressions par rapport aux normes en vigueur

La mission de repérage s'est déroulée conformément aux prescriptions de la norme NF X 46-020, révision d'Août 2017.

Observations	Oui	Non	Sans Objet
Plan de prévention réalisé avant intervention sur site	-	-	X
Vide sanitaire accessible			X
Combles ou toiture accessibles et visitables			X

4.4 Plan et procédures de prélèvements

Aucun prélèvement n'a été réalisé.

5. – Résultats détaillés du repérage**5.1 Liste des matériaux ou produits contenant de l'amiante, états de conservation, conséquences réglementaires (fiche de cotation)**

Matériaux ou produits contenant de l'amiante

Localisation	Identifiant + Description	Conclusion (justification)	Etat de conservation** et préconisations*
Néant	-		

* Un détail des conséquences réglementaires et recommandations est fournis en annexe 7.4 de ce présent rapport
** détails fournis en annexe 7.3 de ce présent rapport

5.2 Listes des matériaux et produits ne contenant pas d'amiante après analyse

Localisation	Identifiant + Description
Néant	-

5.3 Liste des matériaux ou produits (liste A et B) ne contenant pas d'amiante sur justificatif

Localisation	Identifiant + Description
Néant	-

6. – Signatures

Nota : Le présent rapport est établi par une personne dont les compétences sont certifiées par **ABCIDIA CERTIFICATION** Domaine de Saint Paul - Bat: A6 - 4e étage - BAL N° 60011 - 102, route de Limours - 78470 Saint-Rémy-lès-Chevreuse (détail sur www.info-certif.fr)

Fait à **GRIGNY**, le **11/10/2024**Par : **SOLINAS Jean-Marie**

Signature du représentant :

--

ANNEXES**Au rapport de mission de repérage n° 24/SS/IMMO/0243****Informations conformes à l'annexe III de l'arrêté du 12 décembre 2012**

Les maladies liées à l'amiante sont provoquées par l'inhalation des fibres. Toutes les variétés d'amiante sont classées comme substances cancérigènes avérées pour l'homme. L'inhalation de fibres d'amiante est à l'origine de cancers (mésothéliomes, cancers broncho-pulmonaires) et d'autres pathologies non cancéreuses (épandements pleuraux, plaques pleurales).

L'identification des matériaux et produits contenant de l'amiante est un préalable à l'évaluation et à la prévention des risques liés à l'amiante. Elle doit être complétée par la définition et la mise en œuvre de mesures de gestion adaptées et proportionnées pour limiter l'exposition des occupants présents temporairement ou de façon permanente dans l'immeuble. L'information des occupants présents temporairement ou de façon permanente est un préalable essentiel à la prévention du risque d'exposition à l'amiante.

Il convient donc de veiller au maintien du bon état de conservation des matériaux et produits contenant de l'amiante afin de remédier au plus tôt aux situations d'usure anormale ou de dégradation.

Il conviendra de limiter autant que possible les interventions sur les matériaux et produits contenant de l'amiante qui ont été repérés et de faire appel aux professionnels qualifiés, notamment dans le cas de retrait ou de confinement de ce type de matériau ou produit.

Enfin, les déchets contenant de l'amiante doivent être éliminés dans des conditions strictes.

Renseignez-vous auprès de votre mairie ou de votre préfecture. Pour connaître les centres d'élimination près de chez vous, consultez la base de données « déchets » gérée par l'ADEME, directement accessible sur le site internet www.sinoe.org.

Sommaire des annexes**7 Annexes****7.1 Schéma de repérage****7.2 Rapports d'essais****7.3 Grilles réglementaires d'évaluation de l'état de conservation des matériaux et produits contenant de l'amiante****7.4 Conséquences réglementaires et recommandations****7.5 Recommandations générales de sécurité****7.6 Documents annexés au présent rapport**

7.1 - Annexe - Schéma de repérage



Légende

	Conduit en fibro-ciment		Dalles de sol	Nom du propriétaire : Adresse du bien : 4 Avenue des Sablons (Lot N° 336 Lot N° 339) 91350 GRIGNY
	Conduit autre que fibro-ciment		Carrelage	
	Brides		Colle de revêtement	
	Dépôt de Matériaux : contenant de l'amiante		Dalles de faux-plafond	
	Matériau ou produit sur lequel un doute persiste		Toiture en fibro-ciment	
	Présence d'amiante		Toiture en matériaux composites	

Aucune photo/illustration n'a été jointe à ce rapport.

7.2 - Annexe - Rapports d'essais

Identification des prélèvements :

Identifiant et prélèvement	Localisation	Composant de la construction	Parties du composant	Description
-	-	-	-	-

Copie des rapports d'essais :

Aucun rapport d'essai n'a été fourni ou n'est disponible

7.3 - Annexe - Evaluation de l'état de conservation des matériaux et produits contenant de l'amiante

Grilles d'évaluation de l'état de conservation des matériaux ou produit de la liste A

Aucune évaluation n'a été réalisée

Critères d'évaluation de l'état de conservation des matériaux ou produit de la liste A

1. Classification des différents degrés d'exposition du produit aux circulations d'air

Fort	Moyen	Faible
<p>1° Il n'existe pas de système spécifique de ventilation, la pièce ou la zone homogène évaluée est ventilée par ouverture des fenêtres. ou</p> <p>2° Le faux plafond se trouve dans un local qui présente une (ou plusieurs) façade(s) ouverte(s) sur l'extérieur susceptible(s) de créer des situations à forts courants d'air, ou</p> <p>3° Il existe un système de ventilation par insufflation d'air dans le local et l'orientation du jet d'air est telle que celui-ci affecte directement le faux plafond contenant de l'amiante.</p>	<p>1° Il existe un système de ventilation par insufflation d'air dans le local et l'orientation du jet est telle que celui-ci n'affecte pas directement le faux plafond contenant de l'amiante, ou</p> <p>2° Il existe un système de ventilation avec reprise(s) d'air au niveau du faux plafond (système de ventilation à double flux).</p>	<p>1° Il n'existe ni ouvrant ni système de ventilation spécifique dans la pièce ou la zone évaluée, ou</p> <p>2° Il existe dans la pièce ou la zone évaluée, un système de ventilation par extraction dont la reprise d'air est éloignée du faux plafond contenant de l'amiante.</p>

2. Classification des différents degrés d'exposition du produit aux chocs et vibrations

Fort	Moyen	Faible
<p>L'exposition du produit aux chocs et vibrations sera considérée comme forte dans les situations où l'activité dans le local ou à l'extérieur engendre des vibrations, ou rend possible les chocs directs avec le faux plafond contenant de l'amiante (ex : hall industriel, gymnase, discothèque...).</p>	<p>L'exposition du produit aux chocs et vibrations sera considérée comme moyenne dans les situations où le faux plafond contenant de l'amiante n'est pas exposé aux dommages mécaniques mais se trouve dans un lieu très fréquenté (ex : supermarché, piscine, théâtre,...).</p>	<p>L'exposition du produit aux chocs et vibrations sera considérée comme faible dans les situations où le faux plafond contenant de l'amiante n'est pas exposé aux dommages mécaniques, n'est pas susceptible d'être dégradé par les occupants ou se trouve dans un local utilisé à des activités tertiaires passives.</p>

Grilles d'évaluation de l'état de conservation des matériaux ou produit de la liste B

Aucune évaluation n'a été réalisée

Critères d'évaluation de l'état de conservation des matériaux ou produit de la liste B

1. Classification des niveaux de risque de dégradation ou d'extension de la dégradation du matériau.

Risque faible de dégradation ou d'extension de dégradation	Risque de dégradation ou d'extension à terme de la dégradation	Risque de dégradation ou d'extension rapide de la dégradation
<p>L'environnement du matériau contenant de l'amiante ne présente pas ou très peu de risque pouvant entraîner à terme, une dégradation ou une extension de la dégradation du matériau.</p>	<p>L'environnement du matériau contenant de l'amiante présente un risque pouvant entraîner à terme, une dégradation ou une extension de la dégradation du matériau.</p>	<p>L'environnement du matériau contenant de l'amiante présente un risque important pouvant entraîner rapidement, une dégradation ou une extension de la dégradation du matériau.</p>

Légende : EP = évaluation périodique ; AC1 = action corrective de premier niveau ; AC2 = action corrective de second niveau.

L'évaluation du risque de dégradation lié à l'environnement du matériau ou produit prend en compte :

- Les agressions physiques intrinsèques au local (ventilation, humidité, etc...) selon que les risque est probable ou avéré ;
- La sollicitation des matériaux ou produits liée à l'activité des locaux, selon qu'elle est exceptionnelle/faible ou quotidienne/forte.

Elle ne prend pas en compte certains facteurs fluctuants d'aggravation de la dégradation des produits et matériaux, comme la fréquence d'occupation du local, la présence d'animaux nuisibles, l'usage réel des locaux, un défaut d'entretien des équipements, etc...

7.4 - Annexe - Conséquences réglementaires et recommandations

Conservation et transmission de ce rapport (Article 11 de l'arrêté du 16 juillet 2019)

Si le donneur d'ordre n'est pas le propriétaire de l'immeuble bâti concerné par la mission de repérage, il adresse à ce dernier une copie du rapport établi par l'opérateur de repérage.

En cas de mission de repérage portant sur une partie privative d'un immeuble collectif à usage d'habitation, son propriétaire met à jour le contenu du « dossier amiante - parties privatives » (DAPP) prévu au I de l'article R. 1334-29-4 du code de la santé publique, en y intégrant les données issues du rapport ou du pré-rapport de repérage amiante avant travaux. Il tient à disposition et communique ce DAPP, ainsi complété, selon les modalités prévues au II de l'article R. 1334-29-4 du code de la santé publique.

En cas de mission de repérage portant sur les parties communes d'un immeuble collectif à usage d'habitation ou sur un immeuble non utilisé à fin d'habitation, son propriétaire met à jour le contenu du « dossier amiante » (DTA) prévu au I de l'article R. 1334-29-5 du code de la santé publique ainsi que de sa fiche récapitulative, en y intégrant les données issues du rapport ou du pré-rapport de repérage amiante avant travaux. Il tient à disposition et communique ce DTA, ainsi complété, selon les modalités prévues au II de l'article R. 1334-29-5 du code de la santé publique.

En cas de mission de repérage portant sur tout ou partie d'un immeuble d'habitation ne comprenant qu'un seul logement, son propriétaire conserve le rapport ou le pré-rapport restituant les conditions de réalisation et les conclusions de cette recherche d'amiante avant travaux. Il communique ce rapport ou ce pré-rapport, sur leur demande, à toute personne physique ou morale appelée à effectuer des travaux dans l'immeuble bâti ainsi qu'aux agents de contrôle de l'inspection du travail mentionnés à l'article L. 8211-1 du code du travail, aux agents du service de prévention des organismes de sécurité sociale et, en cas d'opération relevant du champ de l'article R. 4534-1 du code du travail, de l'organisme professionnel de prévention du bâtiment et des travaux publics.

Conséquences réglementaires suivant l'état de conservation des matériaux ou produit de la liste A

Article R1334-27 : En fonction du résultat du diagnostic obtenu à partir de la grille d'évaluation de l'arrêté du 12 décembre 2012, le propriétaire met en œuvre les préconisations mentionnées à l'article R1334-20 selon les modalités suivantes :

Score 1 – L'évaluation périodique de l'état de conservation de ces matériaux et produits de la liste A contenant de l'amiante est effectué dans un délai maximal de trois ans à compter de la date de remise au propriétaire du rapport de repérage ou des résultats de la dernière évaluation de l'état de conservation, ou à l'occasion de toute modification substantielle de l'ouvrage et de son usage. La personne ayant réalisé cette évaluation en remet les résultats au propriétaire contre accusé de réception.

Score 2 – La mesure d'empoussièrément dans l'air est effectuée dans les conditions définies à l'article R1334-25, dans un délai de trois mois à compter de la date de remise au propriétaire du rapport de repérage ou des résultats de la dernière évaluation de l'état de conservation. L'organisme qui réalise les prélèvements d'air remet les résultats des mesures d'empoussièrément au propriétaire contre accusé de réception.

Score 3 – Les travaux de confinement ou de retrait de l'amiante sont mis en œuvre selon les modalités prévues à l'article R. 1334-29.

Article R1334-28 : Si le niveau d'empoussièrément mesuré dans l'air en application de l'article R1334-27 est inférieur ou égal à la valeur de cinq fibres par litre, le propriétaire fait procéder à l'évaluation périodique de l'état de conservation des matériaux et produits de la liste A contenant de l'amiante prévue à l'article R1334-20, dans un délai maximal de trois ans à compter de la date de remise des résultats des mesures d'empoussièrément ou à l'occasion de toute modification substantielle de l'ouvrage ou de son usage.

Si le niveau d'empoussièrément mesuré dans l'air en application de l'article R1334-27 est supérieur à cinq fibres par litre, le propriétaire fait procéder à des travaux de confinement ou de retrait de l'amiante, selon les modalités prévues à l'article R1334-29.

Article R1334-29 : Les travaux précités doivent être achevés dans un délai de trente-six mois à compter de la date à laquelle sont remis au propriétaire le rapport de repérage ou les résultats des mesures d'empoussièrément ou de la dernière évaluation de l'état de conservation.

Pendant la période précédant les travaux, des mesures conservatoires appropriées doivent être mises en œuvre afin de réduire l'exposition des occupants et de la maintenir au niveau le plus bas possible, et dans tous les cas à un niveau d'empoussièrément inférieur à cinq fibres par litre. Les mesures conservatoires ne doivent conduire à aucune sollicitation des matériaux et produits concernés par les travaux.

Le propriétaire informe le préfet du département du lieu d'implantation de l'immeuble concerné, dans un délai de deux mois à compter de la date à laquelle sont remis le rapport de repérage ou les résultats des mesures d'empoussièrément ou de la dernière évaluation de l'état de conservation, des mesures conservatoires mises en œuvres, et, dans un délai de douze mois, des travaux à réaliser et de l'échéancier proposé.

Article R.1334-29-3 :

I) A l'issue des travaux de retrait ou de confinement de matériaux et produits de la liste A mentionnés à l'article R.1334-29, le propriétaire fait procéder par une personne mentionnée au premier alinéa de l'article R.1334-23, avant toute restitution des locaux traités, à un examen visuel de l'état des surfaces traitées. Il fait également procéder, dans les conditions définies à l'article R.1334-25, à une mesure du niveau d'empoussièrément dans l'air après démantèlement du dispositif de confinement. Ce niveau doit être inférieur ou égal à cinq fibres par litre.

II) Si les travaux ne conduisent pas au retrait total des matériaux et produits de la liste A contenant de l'amiante, il est procédé à une évaluation périodique de l'état de conservation de ces matériaux et produits résiduels dans les conditions prévues par l'arrêté mentionné à l'article R.1334-20, dans un délai maximal de trois ans à compter de la date à laquelle sont remis les résultats du contrôle ou à l'occasion de toute modification substantielle de l'ouvrage ou de son usage.

III) Lorsque des travaux de retrait ou de confinement de matériaux et produits de la liste B contenant de l'amiante sont effectués à l'intérieur de bâtiment occupés ou fréquentés, le propriétaire fait procéder, avant toute restitution des locaux traités, à l'examen visuel et à la mesure d'empoussièrément dans l'air mentionnée au premier alinéa du présent article.

Détail des préconisations suivant l'état de conservation des matériaux ou produit de la liste B

1. Réalisation d'une « évaluation périodique », lorsque le type de matériau ou produit concerné contenant de l'amiante, la nature et l'étendue des dégradations qu'il présente et l'évaluation du risque de dégradation ne conduisent pas à conclure à la nécessité d'une action de protection immédiate sur le matériau ou produit, consistant à :

- Contrôler périodiquement que l'état de dégradation des matériaux et produits concernés ne s'aggrave pas et, le cas échéant, que leur protection demeure en bon état de conservation ;
- Rechercher, le cas échéant, les causes de dégradation et prendre les mesures appropriées pour les supprimer.

2. **Réalisation d'une « action corrective de premier niveau »**, lorsque le type de matériau ou produit concerné contenant de l'amiante, la nature et l'étendue des dégradations et l'évaluation du risque de dégradation conduisent à conclure à la nécessité d'une action de remise en état limitée au remplacement, au recouvrement ou à la protection des seuls éléments dégradés, consistant à :
- a) Rechercher les causes de la dégradation et définir les mesures correctives appropriées pour les supprimer ;
 - b) Procéder à la mise en œuvre de ces mesures correctives afin d'éviter toute nouvelle dégradation et, dans l'attente, prendre les mesures de protection appropriées afin de limiter le risque de dispersion des fibres d'amiante ;
 - c) Veiller à ce que les modifications apportées ne soient pas de nature à aggraver l'état des autres matériaux et produits contenant de l'amiante restant accessibles dans la même zone ;
 - d) Contrôler périodiquement que les autres matériaux et produits restant accessibles ainsi que, le cas échéant, leur protection demeurent en bon état de conservation.
- Il est rappelé l'obligation de faire appel à une entreprise certifiée pour le retrait ou le confinement.

3. **Réalisation d'une « action corrective de second niveau »**, qui concerne l'ensemble d'une zone, de telle sorte que le matériau ou produit ne soit plus soumis à aucune agression ni dégradation, consistant à :
- a) Prendre, tant que les mesures mentionnées au c (paragraphe suivant) n'ont pas été mises en place, les mesures conservatoires appropriées pour limiter le risque de dégradation et la dispersion des fibres d'amiante. Cela peut consister à adapter, voire condamner l'usage des locaux concernés afin d'éviter toute exposition et toute dégradation du matériau ou produit contenant de l'amiante. Durant les mesures conservatoires, et afin de vérifier que celles-ci sont adaptées, une mesure d'empoussièrement est réalisée, conformément aux dispositions du code de la santé publique ;
 - b) Procéder à une analyse de risque complémentaire, afin de définir les mesures de protection ou de retrait les plus adaptées, prenant en compte l'intégralité des matériaux et produits contenant de l'amiante dans la zone concernée ;
 - c) Mettre en œuvre les mesures de protection ou de retrait définies par l'analyse de risque ;
 - d) Contrôler périodiquement que les autres matériaux et produits restant accessibles, ainsi que leur protection, demeurent en bon état de conservation.
- En fonction des situations particulières rencontrées lors de l'évaluation de l'état de conservation, des compléments et précisions à ces recommandations sont susceptibles d'être apportées.

7.5 - Annexe - Recommandations générales de sécurité

L'identification des matériaux et produits contenant de l'amiante est un préalable à l'évaluation et à la prévention des risques liés à la présence d'amiante dans un bâtiment. Elle doit être complétée par la définition et la mise en œuvre de mesures de gestion adaptées et proportionnées pour limiter l'exposition des occupants présents temporairement ou de façon permanente dans le bâtiment et des personnes appelées à intervenir sur les matériaux ou produits contenant de l'amiante. Les recommandations générales de sécurité définies ci-après rappellent les règles de base destinées à prévenir les expositions. Le propriétaire (ou, à défaut, l'exploitant) de l'immeuble concerné adapte ces recommandations aux particularités de chaque bâtiment et de ses conditions d'occupation ainsi qu'aux situations particulières rencontrées. Ces recommandations générales de sécurité ne se substituent en aucun cas aux obligations réglementaires existantes en matière de prévention des risques pour la santé et la sécurité des travailleurs, inscrites dans le code du travail.

1. Informations générales

a) Dangerosité de l'amiante

Les maladies liées à l'amiante sont provoquées par l'inhalation des fibres. Toutes les variétés d'amiante sont classées comme substances cancérigènes avérées pour l'homme. Elles sont à l'origine de cancers qui peuvent atteindre soit la plèvre qui entoure les poumons (mésothéliomes), soit les bronches et/ou les poumons (cancers broncho-pulmonaires). Ces lésions surviennent longtemps (souvent entre 20 à 40 ans) après le début de l'exposition à l'amiante. Le Centre international de recherche sur le cancer (CIRC) a également établi récemment un lien entre exposition à l'amiante et cancers du larynx et des ovaires. D'autres pathologies, non cancéreuses, peuvent également survenir en lien avec une exposition à l'amiante. Il s'agit exceptionnellement d'épanchements pleuraux (liquide dans la plèvre) qui peuvent être récidivants ou de plaques pleurales (qui épaississent la plèvre). Dans le cas d'empoussièrement important, habituellement d'origine professionnelle, l'amiante peut provoquer une sclérose (asbestose) qui réduira la capacité respiratoire et peut dans les cas les plus graves produire une insuffisance respiratoire parfois mortelle. Le risque de cancer du poumon peut être majoré par l'exposition à d'autres agents cancérigènes, comme la fumée du tabac.

b) Présence d'amiante dans des matériaux et produits en bon état de conservation

L'amiante a été intégré dans la composition de nombreux matériaux utilisés notamment pour la construction. En raison de son caractère cancérigène, ses usages ont été restreints progressivement à partir de 1977, pour aboutir à une interdiction totale en 1997. En fonction de leur caractéristique, les matériaux et produits contenant de l'amiante peuvent libérer des fibres d'amiante en cas d'usure ou lors d'interventions mettant en cause l'intégrité du matériau ou produit (par exemple perçage, ponçage, découpe, friction...). Ces situations peuvent alors conduire à des expositions importantes si des mesures de protection renforcées ne sont pas prises. Pour rappel, les matériaux et produits répertoriés aux listes A et B de l'annexe 13-9 du code de la santé publique font l'objet d'une évaluation de l'état de conservation dont les modalités sont définies par arrêté. Il convient de suivre les recommandations émises par les opérateurs de repérage dits « diagnostiqueurs » pour la gestion des matériaux ou produits repérés. De façon générale, il est important de veiller au maintien en bon état de conservation des matériaux et produits contenant de l'amiante et de remédier au plus tôt aux situations d'usure anormale ou de dégradation de ceux-ci.

2. Intervention de professionnels soumis aux dispositions du code du travail

Il est recommandé aux particuliers d'éviter dans la mesure du possible toute intervention directe sur des matériaux et produits contenant de l'amiante et de faire appel à des professionnels compétents dans de telles situations.

Les entreprises réalisant des opérations sur matériaux et produits contenant de l'amiante sont soumises aux dispositions des articles R. 4412-94 à R. 4412-148 du code du travail. Les entreprises qui réalisent des travaux de retrait ou de confinement de matériaux et produits contenant de l'amiante doivent en particulier être certifiées dans les conditions prévues à l'article R. 4412-129. Cette certification est obligatoire à partir du 1er juillet 2013 pour les entreprises effectuant des travaux de retrait sur l'enveloppe extérieure des immeubles bâtis et à partir du 1er juillet 2014 pour les entreprises de génie civil.

Des documents d'information et des conseils pratiques de prévention adaptés sont disponibles sur le site Travailler-mieux (<http://www.travailler-mieux.gouv.fr>) et sur le site de l'Institut national de recherche et de sécurité pour la prévention des accidents du travail et des maladies professionnelles (<http://www.inrs.fr>).

3. Recommandations générales de sécurité

Il convient d'éviter au maximum l'émission de poussières notamment lors d'interventions ponctuelles non répétées, par exemple :

- perçage d'un mur pour accrocher un tableau ;
- remplacement de joints sur des matériaux contenant de l'amiante ;
- travaux réalisés à proximité d'un matériau contenant de l'amiante en bon état, par exemple des interventions légères dans des boîtiers électriques, sur des gaines ou des circuits situés sous un flocage sans action directe sur celui-ci, de remplacement d'une vanne sur une canalisation calorifugée à l'amiante.

L'émission de poussières peut être limitée par humidification locale des matériaux contenant de l'amiante en prenant les mesures nécessaires pour éviter tout risque électrique et/ou en utilisant de préférence des outils manuels ou des outils à vitesse lente.

Le port d'équipements adaptés de protection respiratoire est recommandé. Le port d'une combinaison jetable permet d'éviter la propagation de fibres d'amiante en dehors de la zone de travail. Les combinaisons doivent être jetées après chaque utilisation.

Des informations sur le choix des équipements de protection sont disponibles sur le site internet amiante de l'INRS à l'adresse suivante : www.amiante.inrs.fr. De plus, il convient de disposer d'un sac à déchets à proximité immédiate de la zone de travail et d'une éponge ou d'un chiffon humide de nettoyage.

4. Gestion des déchets contenant de l'amiante

Les déchets de toute nature contenant de l'amiante sont des déchets dangereux. A ce titre, un certain nombre de dispositions réglementaires, dont les principales sont rappelées ci-après, encadrent leur élimination.

Lors de travaux conduisant à un désamiantage de tout ou partie de l'immeuble, la personne pour laquelle les travaux sont réalisés, c'est-à-dire les maîtres d'ouvrage, en règle générale les propriétaires, ont la responsabilité de la bonne gestion des déchets produits, conformément aux dispositions de l'article L. 541-2 du code de l'environnement. Ce sont les producteurs des déchets au sens du code de l'environnement.

Les déchets liés au fonctionnement d'un chantier (équipements de protection, matériel, filtres, bâches, etc.) sont de la responsabilité de l'entreprise qui réalise les travaux.

a. Conditionnement des déchets

Les déchets de toute nature susceptibles de libérer des fibres d'amiante sont conditionnés et traités de manière à ne pas provoquer d'émission de poussières. Ils sont ramassés au fur et à mesure de leur production et conditionnés dans des emballages appropriés et fermés, avec apposition de l'étiquetage prévu par le décret no 88-466 du 28 avril 1988 relatif aux produits contenant de l'amiante et par le code de l'environnement notamment ses articles R. 551-1 à R. 551-13 relatifs aux dispositions générales relatives à tous les ouvrages d'infrastructures en matière de stationnement, chargement ou déchargement de matières dangereuses.

Les professionnels soumis aux dispositions du code du travail doivent procéder à l'évacuation des déchets, hors du chantier, aussitôt que possible, dès que le volume le justifie après décontamination de leurs emballages.

b. Apport en déchèterie

Environ 10 % des déchèteries acceptent les déchets d'amiante lié à des matériaux inertes ayant conservé leur intégrité provenant de ménages, voire d'artisans. Tout autre déchet contenant de l'amiante est interdit en déchèterie.

A partir du 1er janvier 2013, les exploitants de déchèterie ont l'obligation de fournir aux usagers les emballages et l'étiquetage appropriés aux déchets d'amiante.

c. Filières d'élimination des déchets

Les matériaux contenant de l'amiante ainsi que les équipements de protection (combinaison, masque, gants...) et les déchets issus du nettoyage (chiffon...) sont des déchets dangereux. En fonction de leur nature, plusieurs filières d'élimination peuvent être envisagées.

Les déchets contenant de l'amiante lié à des matériaux inertes ayant conservé leur intégrité peuvent être éliminés dans des installations de stockage de déchets non dangereux si ces installations disposent d'un casier de stockage dédié à ce type de déchets.

Tout autre déchet amianté doit être éliminé dans une installation de stockage pour déchets dangereux ou être vitrifiés. En particulier, les déchets liés au fonctionnement du chantier, lorsqu'ils sont susceptibles d'être contaminés par de l'amiante, doivent être éliminés dans une installation de stockage pour déchets dangereux ou être vitrifiés.

d. Information sur les déchèteries et les installations d'élimination des déchets d'amiante

Les informations relatives aux déchèteries acceptant des déchets d'amiante lié et aux installations d'élimination des déchets d'amiante peuvent être obtenues auprès :

- de la préfecture ou de la direction régionale de l'environnement, de l'aménagement et du logement (direction régionale et interdépartementale de l'environnement et de l'énergie en Ile-de-France) ou de la direction de l'environnement, de l'aménagement et du logement ;
- du conseil général (ou conseil régional en Ile-de-France) au regard de ses compétences de planification sur les déchets dangereux ;
- de la mairie ;
- ou sur la base de données « déchets » gérée par l'Agence de l'environnement et de la maîtrise de l'énergie, directement accessible sur internet à l'adresse suivante : www.sinoe.org.

e. Traçabilité

Le producteur des déchets remplit un bordereau de suivi des déchets d'amiante (BSDA, CERFA no 11861). Le formulaire CERFA est téléchargeable sur le site du ministère chargé de l'environnement. Le propriétaire recevra l'original du bordereau rempli par les autres intervenants (entreprise de travaux, transporteur, exploitant de l'installation de stockage ou du site de vitrification).

Dans tous les cas, le producteur des déchets devra avoir préalablement obtenu un certificat d'acceptation préalable lui garantissant l'effectivité d'une filière d'élimination des déchets.

Par exception, le bordereau de suivi des déchets d'amiante n'est pas imposé aux particuliers voire aux artisans qui se rendent dans une déchèterie pour y déposer des déchets d'amiante lié à des matériaux inertes ayant conservé leur intégrité. Ils ne doivent pas remplir un bordereau de suivi de déchets d'amiante, ce dernier étant élaboré par la déchèterie.

7.6 - Annexe - Autres documents



**ATTESTATION D'ASSURANCE
RESPONSABILITE CIVILE
DIAGNOSTIQUEUR IMMOBILIER**
Valable du 01/01/2024 au 01/01/2025

Nous soussignés **Klarity Assurance** SAS - Courtage en Assurance - 3, rue Racine de Monville 78240 Chambourcy, attestons, sous réserve du paiement intégral de la cotisation d'assurance, par la présente que :

Smart-Supply

Représenté par : SOLINAS Jean-Marie
3 Rue Paul Vaillant Couturier
18400 SAINT-FLORENT-SUR-CHER
N° SIREN : 907592653
Date de création : 2021-11-27
Téléphone : 0601005415
Email : jmsolinas@smartsupply.fr

Est titulaire du contrat d'assurance Responsabilité Civile Professionnelle du fait de ses activités professionnelles de **Diagnosticteur Immobilier** auprès de Markel Insurance SE, société d'assurance dont le siège social est situé à Sophienstrasse 26, 80333 Muenchen, Allemagne, agissant par l'intermédiaire de sa succursale en France située au 93 Avenue Charles de Gaulle, 92200 Neuilly-sur-Seine, Paris sous le n° **CDIAGK000597** souscrit à effet du 1 janvier 2024.

Ce contrat garantit les conséquences pécuniaires de sa responsabilité civile pouvant lui incomber du fait de ses activités professionnelles suivantes, sous réserve que les compétences de l'assuré, personne physique ou que les compétences de ses diagnostiqueurs salariés aient été certifiées par un organisme accrédité, lorsque la réglementation l'exige, et ce pour l'ensemble des diagnostics réalisés :

Les activités de diagnostiqueur immobilier résultant des obligations visées aux articles L. 271-6 et R. 271-1 à R. 271-4 du Code de la construction et de l'habitation que ce soit dans le cadre de la vente d'un bien ou en dehors de la vente.

Les diagnostics assurés au titre des présentes sont exclusivement les suivants :

Énergie, polluants, assainissement, immobilier, air

- Audit énergétique réglementaire **(C)**
- Attestation de fin de travaux (RT 2012 et RE 2020)
- Constat de risque exposition au plomb (CREP) **(C sans mention)**
- Contrôle des certificats d'économie d'énergie
- Contrôle des travaux d'isolation des combles
- Diagnostic amiante avant-vente **(C mention)**
- Diagnostic contrôle de système de ventilation (RT 2012 et RE 2020)
- Diagnostic d'infiltrométrie et de perméabilité (RT 2012 et RE 2020) **(AF)**
- Diagnostic déchets / PEMD
- Diagnostic thermographique (RT 2012 et RE 2020)
- Diagnostic de Performance Énergétique **(C sans mention)**
- Diagnostic de Performance Énergétique **(C avec mention)**

Contrat souscrit par l'intermédiaire de KLARITY Assurance 3, rue Racine de Monville 78240 Chambourcy
N° Orfas : 22004261 (www.orfas.fr) R.C.S. 910 098 227 à Versailles (dénommé « le Gestionnaire ») auprès des ASSUREURS (dénommés « Les Assureurs »)
Klarity exerce sous le contrôle de l'Autorité de Contrôle Prudentiel et de Résolution (ACPR) – 4 Place de Budapest – 75436 Paris

Klarity.

- Diagnostic de Risque d'Intoxication au Plomb des peintures (DRIPP)
- Diagnostic sécurité piscine **(AF)**
- Diagnostic Technique Global (DTG) **(AF et niveau bac+3 bâtiment)**
- Diagnostic Amiante avant-vente **(C sans mention)**
- Dossier Technique Amiante (DTA) **(C sans mention max ERP <300 PERS, CAT 5)**
- Dossier Amiante Parties Privatives (DAPP) **(C sans mention)**
- Diagnostic accessibilité aux personnes handicapées **(AF)**
- Diagnostic du risque de plomb dans l'eau **(AC prélèvement)**
- Diagnostic sécurité incendie (périmètres arrêté 2013 et détecteurs de fumée) **(AF)**
- Établissement d'états descriptifs de division (calcul millième de copropriété) **(AF)**
- Estimation de mise en valeur vénale
- Etat de l'installation d'assainissement non-collectif **(AF)**
- Etat de l'installation d'assainissement collectif
- Etat de l'installation intérieure de l'électricité **(C sans mention)**
- Etat de l'installation intérieure du gaz **(C sans mention)**
- Etat des lieux dans le cadre de l'établissement d'un prêt **(AF PTZ)**
- Etat des lieux locatifs **(AF)**
- Etat des lieux relatif à la conformité aux normes d'habitabilité
- Etat des nuisances sonores aériennes
- Etat des risques et pollution (ERP) **(AF)**
- Evaluation périodique de l'état de conservation des matériaux et produits contenant de l'amiante (en ERP 1 à 5, IGH et tout autre site)
- Expertise amiable
- Formateur et examinateur pour le compte d'organismes de certification
- Mesurage de concentration en radon **(AF)**
- Mesurage "loi Carrez" **(AF)**
- Mesurage surface habitable (dont Boutin) **(AF)**
- Plan Pluriannuel des Travaux du bâtiment
- Qualité de l'air intérieur : hors accréditation
- Qualité de l'air intérieur : sous accréditation

Diagnostiques complémentaires

Amiante et plomb avant travaux

- Contrôle des VLEP Plomb, silice, amiante **(AC)**
- Diagnostic amiante sur enrobés, Hydrocarbure Aromatique Polycyclique (HAP), C **(C mention)** ou F SS4 **(C sans mention)**
- Examen visuel après travaux **(C mention)**
- Évaluation périodique de l'état de conservation des matériaux et produits contenant de l'amiante (en ERP 1 à 5, IGH et tout autre site)
- Mesures d'empoussièrement en fibre d'amiante dans l'air **(AC prélèvement)**
- Recherche d'amiante avant travaux ou démolition **(C mention)**
- Repérage amiante avant travaux installations (notamment industrielles), matériels et équipement concourant à une activité **(C mention)**
- Repérage amiante sur navires battant pavillon français **(C mention)**
- Repérage liste A et B & Dossier Technique Amiante (DTA) en ERP 1 à 5, IGH et tout autre site **(C mention)**
- Diagnostic Plomb avant travaux

État parasitaire

- Constat de l'état parasitaire dans les immeubles bâtis et non bâtis sur les ouvrages (dont mérules) **(AF)**

Contrat souscrit par l'intermédiaire de KLARITY Assurance 3, rue Racine de Monville 78240 Chambourcy
N° Orias : 22004261 (www.orias.fr) R.C.S. 810 098 227 à Versailles (dénommé « le Gestionnaire ») auprès des assureurs (dénommés « Les Assureurs »)
Klarity exerce sous le contrôle de l'Autorité de Contrôle Prudentiel et de résolution (ACPR) - 4 Place de Budapest - 75436 Paris

Klarity.

- Diagnostic agents d'infestation xylophage (autres que termites) ou lignivore dont méréule
- Diagnostic légionnelle (**AC prélèvement**)
- État relatif à la présence de termites dans le bâtiment (**C sans mention**)

Prérequis par activité :

C : certification

AF : formation

AC : accréditation COFFRAC

Contrat souscrit par l'intermédiaire de KLARITY Assurance 3, rue Racine de Monville 78240 Chambourcy
N° Orfas : 22004261 (www.orfas.fr) R.C.S. 910 098 227 à Versailles (dénommé « le Gestionnaire ») auprès des assureurs (dénommés « Les Assureurs »)
Klarity exerce sous le contrôle de l'Autorité de Contrôle Prudentiel et de résolution (ACPR) - 4 Place de Budapest - 75436 Paris



Les montants des garanties et des franchises :

La Responsabilité Civile Professionnelle :

Intitulé des garanties	Montant de Garantie*	Franchise*
<i>Dommages corporels, dommages matériels et immatériels consécutifs ou non</i>	Tous dommages confondus : 300 000 € par sinistre 500 000 € par année d'assurance	Socle : 3 000 € par sinistre État parasitaire, Amiante avant travaux, Audit Energétique, Loi Carrez : 5 000 € par sinistre

La présente attestation n'implique qu'une présomption de garantie, et est délivrée pour servir et valoir ce que de droit. Elle ne peut engager l'Assureur au-delà des clauses et conditions du contrat auquel elle se réfère.

Fait à CHAMBOURCY,
le 26 novembre 2023

Par délégation de l'assureur :
Ying Liang



Contrat souscrit par l'intermédiaire de KLARITY Assurance 3, rue Racine de Monville 78240 Chambourcy
N° Orias : 22004261 (www.orias.fr) R.C.S. 810 088 227 à Versailles (dénommé « le Gestionnaire ») auprès des assureurs (dénommés « Les Assureurs »)
Klarity exerce sous le contrôle de l'Autorité de Contrôle Prudentiel et de résolution (ACPR) - 4 Place de Budapest - 75436 Paris



La certification de compétence de personnes physiques est attribuée par ABCIDIA CERTIFICATION à

SOLINAS Jean-Marie
sous le numéro **22-1853**

Cette certification concerne les spécialités de diagnostics immobiliers suivantes :

- Amiante** sans mention Prise d'effet : 14/12/2022 Validité : 13/12/2029
Arrêté du 24 décembre 2021 définissant les critères de certification des opérateurs de diagnostic technique.
- Amiante** avec mention Prise d'effet : 14/12/2022 Validité : 13/12/2029
Arrêté du 24 décembre 2021 définissant les critères de certification des opérateurs de diagnostic technique.
- DPE** individuel Prise d'effet : 23/11/2022 Validité : 22/11/2029
Arrêté du 24 décembre 2021 définissant les critères de certification des opérateurs de diagnostic technique.
- DPE** Tous types de bâtiments Prise d'effet : 24/01/2023 Validité : 22/11/2029
Arrêté du 24 décembre 2021 définissant les critères de certification des opérateurs de diagnostic technique.
- Gaz** Prise d'effet : 14/10/2022 Validité : 13/10/2029
Arrêté du 24 décembre 2021 définissant les critères de certification des opérateurs de diagnostic technique.
- CREP** Prise d'effet : 14/10/2022 Validité : 13/10/2029
Arrêté du 24 décembre 2021 définissant les critères de certification des opérateurs de diagnostic technique.
- Termiles Métropole** Prise d'effet : 14/10/2022 Validité : 13/10/2029
Zone d'intervention : France métropolitaine
Arrêté du 24 décembre 2021 définissant les critères de certification des opérateurs de diagnostic technique.
- Electricité** Prise d'effet : 23/11/2022 Validité : 22/11/2029
Arrêté du 24 décembre 2021 définissant les critères de certification des opérateurs de diagnostic technique.

22-1853 - v4 - 31/01/2023



Véronique DEL MAY
Gestionnaire des certifiés



Le maintien des dates de validité mentionnées ci-dessus est conditionné à la bonne exécution des opérations de surveillance
Certification délivrée selon le dispositif particulier de certification de diagnostic immobilier PRO 06

ABCIDIA CERTIFICATION - Domaine de Saint Paul - Bat. A6 - 4e étage - BAL N° R0611
102 rue de Limours - 18400 Saint-Rémy-lès-Chevreuse - 01 30 85 25 71
www.abcidia-certification.fr - contact@abcidia-certification.fr

EN 02 0 V10 du 02 décembre 2021

Aucun autre document n'a été fourni ou n'est disponible

D. – Rappel des limites du champ de réalisation de l'état de l'installation intérieure d'électricité

L'état de l'installation intérieure d'électricité porte sur l'ensemble de l'installation intérieure d'électricité à basse tension des locaux à usage d'habitation située en aval de l'appareil général de commande et de protection de cette installation. Il ne concerne pas les matériels d'utilisation amovibles, ni les circuits internes des matériels d'utilisation fixes, destinés à être reliés à l'installation électrique fixe, ni les installations de production ou de stockage par batteries d'énergie électrique du générateur jusqu'au point d'injection au réseau public de distribution d'énergie ou au point de raccordement à l'installation intérieure. Il ne concerne pas non plus les circuits de téléphonie, de télévision, de réseau informatique, de vidéophonie, de centrale d'alarme, etc., lorsqu'ils sont alimentés en régime permanent sous une tension inférieure ou égale à 50 V en courant alternatif et 120 V en courant continu.

L'intervention de l'opérateur réalisant l'état de l'installation intérieure d'électricité ne porte que sur les constituants visibles, visitables, de l'installation au moment du diagnostic. Elle s'effectue sans démontage de l'installation électrique (hormis le démontage des capots des tableaux électriques lorsque cela est possible) ni destruction des isolants des câbles.

Des éléments dangereux de l'installation intérieure d'électricité peuvent ne pas être repérés, notamment :

- les parties de l'installation électrique non visibles (incorporées dans le gros œuvre ou le second œuvre ou masquées par du mobilier) ou nécessitant un démontage ou une détérioration pour pouvoir y accéder (boîtes de connexion, conduits, plinthes, goulottes, huisseries, éléments chauffants incorporés dans la maçonnerie, luminaires des piscines plus particulièrement) ;
- les parties non visibles ou non accessibles des tableaux électriques après démontage de leur capot ;
- inadéquation entre le courant assigné (calibre) des dispositifs de protection contre les surintensités et la section des conducteurs sur toute la longueur des circuits ;

E. – Synthèse de l'état de l'installation intérieure d'électricité**E.1. Anomalies et/ou constatations diverses relevées**

- L'installation intérieure d'électricité ne comporte **aucune anomalie** et ne fait pas l'objet de constatations diverses.
- L'installation intérieure d'électricité ne comporte **aucune anomalie**, mais fait l'objet de **constatations diverses**.
- L'installation intérieure d'électricité **comporte une ou des anomalies**. Il est recommandé au propriétaire de les supprimer en consultant dans les meilleurs délais un installateur électrique qualifié afin d'éliminer les dangers qu'elle(s) présente(nt). L'installation ne fait pas l'objet de constatations diverses.
- L'installation intérieure d'électricité **comporte une ou des anomalies**. Il est recommandé au propriétaire de les supprimer en consultant dans les meilleurs délais un installateur électrique qualifié afin d'éliminer les dangers qu'elle(s) présente(nt). L'installation fait également l'objet de **constatations diverses**.

E.2. Les domaines faisant l'objet d'anomalies sont :

- 1. L'appareil général de commande et de protection et de son accessibilité.
- 2. La protection différentielle à l'origine de l'installation électrique et sa sensibilité appropriée aux conditions de mise à la terre.
- 3. La prise de terre et l'installation de mise à la terre.
- 4. La protection contre les surintensités adaptée à la section des conducteurs, sur chaque circuit.
- 5. La liaison équipotentielle dans les locaux contenant une baignoire ou une douche.
- 6. Les règles liées aux zones dans les locaux contenant une baignoire ou une douche.
- 7. Des matériels électriques présentant des risques de contacts directs.
- 8.1 Des matériels électriques vétustes, inadaptés à l'usage.
- 8.2 Des conducteurs non protégés mécaniquement.
- 9. Des appareils d'utilisation situés dans les parties communes et alimentés depuis la partie privative ou des appareils d'utilisation situés dans la partie privative et alimentés depuis les parties communes.
- 10. La piscine privée ou le bassin de fontaine.

E.3. Les constatations diverses concernent :

- Des installations, parties d'installations ou spécificités non couvertes par le présent diagnostic.
- Des points de contrôle n'ayant pu être vérifiés.
- Des constatations concernant l'installation électrique et/ou son environnement.

F. - Anomalies identifiées

N° Article (1)	Libellé et localisation (*) des anomalies	N° Article (2)	Libellé des mesures compensatoires (3) correctement mises en œuvre
B2.3.1 i	La manœuvre du bouton test du (des) dispositif(s) de protection différentielle n'entraîne pas (son) leur déclenchement.		
B3.3.2 a	Il n'existe pas de conducteur de terre.		
B3.3.6 a1	Au moins un socle de prise de courant ne comporte pas de broche de terre. Remarques : Présence de circuits électriques non équipés de conducteurs de protection ; Faire intervenir un électricien qualifié afin d'installer des conducteurs de protection sur les circuits qui n'en sont pas équipés circuit d'éclairage aux plafonds (5ème étage - Entrée, 5ème étage - Salle d'eau, 5ème étage - Cuisine, 5ème étage - Salon salle à manger, 5ème étage - Chambre N°1)		
B3.3.6 a2	Au moins un socle de prise de courant comporte une broche de terre non reliée à la terre. Remarques : Présence de circuits électriques non équipés de conducteurs de protection ; Faire intervenir un électricien qualifié afin d'installer des conducteurs de protection sur les circuits qui n'en sont pas équipés circuit d'éclairage aux plafonds (5ème étage - Entrée, 5ème étage - Salle d'eau, 5ème étage - Cuisine, 5ème étage - Salon salle à manger)		
B3.3.6 a3	Au moins un circuit (n'alimentant pas des socles de prises de courant) n'est pas relié à la terre. Remarques : Absence de conducteurs de protection Présence de circuits électriques non équipés de conducteurs de protection ; Faire intervenir un électricien qualifié afin d'installer des conducteurs de protection Faire intervenir un électricien qualifié afin d'installer des conducteurs de protection sur les circuits qui n'en sont pas équipés Faire intervenir un électricien qualifié afin d'installer des conducteurs de protection sur les circuits qui n'en sont pas équipés circuit d'éclairage aux plafonds (5ème étage - Entrée, 5ème étage - Salle d'eau, 5ème étage - Cuisine, 5ème étage - Salon salle à manger, 5ème étage - Chambre N°1)		

N° Article (1)	Libellé et localisation (*) des anomalies	N° Article (2)	Libellé des mesures compensatoires (3) correctement mises en œuvre
B4.3 h	Des conducteurs ou des appareillages présentent des traces d'échauffement. Remarques : Présence d'appareillage présentant des traces d'échauffement ; Faire intervenir un électricien qualifié afin de remplacer les appareils présentant des traces d'échauffement (5ème étage - Entrée, 5ème étage - Salle d'eau, 5ème étage - Salon salle à manger, 5ème étage - Chambre N°1)		
B6.3.1 a	Local contenant une baignoire ou une douche : l'installation électrique ne répond pas aux prescriptions particulières appliquées à ce local (adéquation entre l'emplacement où est installé le matériel électrique et les caractéristiques de ce dernier - respect des règles de protection contre les chocs électriques liées aux zones). Remarques : Présence de matériel électrique inadapté placé en zone 2 d'un local contenant une douche ou une baignoire ; Faire intervenir un électricien qualifié afin de supprimer le matériel électrique inadapté ou le remplacer par du matériel adapté (5ème étage - Salle d'eau)		
B7.3 a	L'Enveloppe d'au moins un matériel est manquante ou détériorée. Remarques : Présence de matériel électrique en place dont l'enveloppe présente des détériorations ; Faire intervenir un électricien qualifié afin de remplacer les matériels présentant des détériorations (5ème étage - Entrée, 5ème étage - Salle d'eau)		
B7.3 c2	Au moins un conducteur nu et/ou au moins une partie accessible est alimenté sous une tension supérieure à 25 V a.c. ou supérieure ou égale 60 V d.c. ou est alimenté par une source autre que TBTS.		
B7.3 d	L'installation électrique comporte au moins une connexion avec une partie active nue sous tension accessible.		
B7.3 e	L'installation électrique comporte au moins un dispositif de protection avec une partie active nue sous tension accessible.		
B8.3 e	Au moins un conducteur isolé n'est pas placé sur toute sa longueur dans un conduit, une goulotte ou une plinthe ou une huisserie, en matière isolante ou métallique, jusqu'à sa pénétration dans le matériel électrique qu'il alimente.		

(1) Référence des anomalies selon la norme ou la spécification technique utilisée.

(2) Référence des mesures compensatoires selon la norme ou la spécification technique utilisée.

(3) Une mesure compensatoire est une mesure qui permet de limiter un risque de choc électrique lorsque les règles fondamentales de sécurité ne peuvent s'appliquer pleinement pour des raisons soit économiques, soit techniques, soit administratives. Le numéro d'article et le libellé de la mesure compensatoire sont indiqués en regard de l'anomalie concernée.

(*) Avertissement : la localisation des anomalies n'est pas exhaustive. Il est admis que l'opérateur de diagnostic ne procède à la localisation que d'une anomalie par point de contrôle. Toutefois, cet avertissement ne concerne pas le test de déclenchement des dispositifs différentiels.

G.1. – Informations complémentaires

Article (1)	Libellé des informations
B11 a3	Il n'y a aucun dispositif différentiel à haute sensibilité inf. ou égal à 30 mA.
B11 b2	Au moins un socle de prise de courant n'est pas de type à obturateur. Remarques : Présence de socles de prises non équipés d'obturateur ; Faire intervenir un électricien qualifié afin de remplacer les socles de prises non équipés d'obturateur par des socles de prises à obturateur (5ème étage - Entrée, 5ème étage - Salle d'eau, 5ème étage - Cuisine, 5ème étage - Salon salle à manger, 5ème étage - Chambre N°1)
B11 c2	Au moins un socle de prise de courant ne possède pas un puits de 15 mm. Remarques : (5ème étage - Entrée, 5ème étage - Salle d'eau, 5ème étage - Cuisine, 5ème étage - Salon salle à manger, 5ème étage - Chambre N°1)

(1) Référence des informations complémentaires selon la norme ou la spécification technique utilisée.

G.2. – Constatations diverses

Constatation type E1. – Installations, partie d'installation ou spécificités non couvertes

Néant

Constatation type E2. – Points de contrôle du diagnostic n'ayant pu être vérifiés

N° Article (1)	Libellé des points de contrôle n'ayant pu être vérifiés selon norme NF C 16-600 – Annexe C	Motifs
B3.3.1 b	B3 - Prise de terre et installation de mise à la terre Article : Elément constituant la prise de terre approprié	
B3.3.1 c	B3 - Prise de terre et installation de mise à la terre Article : Prises de terre multiples interconnectées même bâtiment.	
B3.3.1 e	B3 - Prise de terre et installation de mise à la terre Article : Etiquette mentionnant l'absence de P. de terre dans l'IC, installation protégé par différentiel 30 mA + LES en cuisine.	
B3.3.3 a	B3 - Prise de terre et installation de mise à la terre Article : Qualité satisfaisante de la connexion du conducteur de terre, de la liaison équipotentielle principale, du conducteur principal de protection, sur la borne ou barrette de terre principale	
B3.3.4 a	B3 - Prise de terre et installation de mise à la terre Article : Connexions assurés entre les élts conducteurs et/ou canalisations métalliques et la LEP ≤ 2 ohms	
B3.3.4 b	B3 - Prise de terre et installation de mise à la terre Article : Section satisfaisante du conducteur de liaison équipotentielle principale	
B3.3.4 d	B3 - Prise de terre et installation de mise à la terre Article : Qualité satisfaisante des connexions visibles du conducteur de liaison équipotentielle principale sur éléments conducteurs	
B3.3.5 a2	B3 - Prise de terre et installation de mise à la terre Article : Présence d'une dérivation Ind. de Terre	

N° Article (1)	Libellé des points de contrôle n'ayant pu être vérifiés selon norme NF C 16-600 - Annexe C	Motifs
B3.3.5 b2	B3 - Prise de terre et installation de mise à la terre Article : Section satisfaisante de la dérivation Ind. de Terre visible en PP	
B3.3.5 c	B3 - Prise de terre et installation de mise à la terre Article : Eléments constituant le conducteur principal de protection appropriés	
B3.3.5 d	B3 - Prise de terre et installation de mise à la terre Article : Continuité satisfaisante du conducteur principal de protection	

(1) Référence des constatations diverses selon la norme ou la spécification technique utilisée.

Constatation type E3. - Constatations concernant l'installation électrique et/ou son environnement

Néant

H. - Identification des parties du bien (pièces et emplacements) n'ayant pu être visitées et justification :

Néant

*Nota : Le présent rapport est établi par une personne dont les compétences sont certifiées par **ABCIDIA CERTIFICATION - Domaine de Saint Paul - Bat: A6 - 4e étage - BAL N° 60011 - 102, route de Limours - 78470 Saint-Rémy-lès-Chevreuse (détail sur www.info-certif.fr)***

Dates de visite et d'établissement de l'état :

Visite effectuée le : **11/10/2024**

Etat rédigé à **GRIGNY**, le **11/10/2024**

Par : **SOLINAS Jean-Marie**



Signature du représentant :

I. - Objectif des dispositions et description des risques encourus en fonction des anomalies identifiées

Correspondance avec le domaine d'anomalies (1)	Objectif des dispositions et description des risques encourus
B.1	Appareil général de commande et de protection : Cet appareil, accessible à l'intérieur du logement, permet d'interrompre, en cas d'urgence, en un lieu unique, connu et accessible, la totalité de la fourniture de l'alimentation électrique. Son absence, son inaccessibilité ou un appareil inadapté ne permet pas d'assurer cette fonction de coupure en cas de danger (risque d'électrisation, voire d'électrocution), d'incendie ou d'intervention sur l'installation électrique.
B.2	Protection différentielle à l'origine de l'installation : Ce dispositif permet de protéger les personnes contre les risques de choc électrique lors d'un défaut d'isolement sur un matériel électrique. Son absence ou son mauvais fonctionnement peut être la cause d'une électrisation, voire d'une électrocution.
B.3	Prise de terre et installation de mise à la terre : Ces éléments permettent, lors d'un défaut d'isolement sur un matériel électrique, de dévier à la terre le courant de défaut dangereux qui en résulte. L'absence de ces éléments ou leur inexistence partielle peut être la cause d'une électrisation, voire d'une électrocution.
B.4	Protection contre les surintensités : Les disjoncteurs divisionnaires ou coupe-circuits à cartouche fusible, à l'origine de chaque circuit, permettent de protéger les conducteurs et câbles électriques contre les échauffements anormaux dus aux surcharges ou courts-circuits. L'absence de ces dispositifs de protection ou leur calibre trop élevé peut être à l'origine d'incendies.
B.5	Liaison équipotentielle dans les locaux contenant une baignoire ou une douche : Elle permet d'éviter, lors d'un défaut, que le corps humain ne soit traversé par un courant électrique dangereux. Son absence ou son mauvais fonctionnement, l'écoulement du courant électrique par le corps humain, ce qui peut être la cause d'une électrisation, voire d'une électrocution.
B.6	Règles liées aux zones dans les locaux contenant une baignoire ou une douche : Les règles de mise en œuvre de l'installation électrique à l'intérieur de tels locaux permettent de limiter le risque de chocs électriques, du fait de la réduction de la résistance électrique du corps humain lorsque celui-ci est mouillé ou immergé. Le non-respect de celles-ci peut être la cause d'une électrisation, voire d'une électrocution.
B.7	Matériels électriques présentant des risques de contact direct : Les matériels électriques dont des parties nues sous tension sont accessibles (matériels électriques anciens, fils électriques dénudés, bornes de connexion non placées dans une boîte équipée d'un couvercle, matériels électriques cassés...) présentent d'importants risques d'électrisation, voire d'électrocution.
B.8	Matériels électriques vétustes ou inadaptés à l'usage : Ces matériels électriques, lorsqu'ils sont trop anciens, n'assurent pas une protection satisfaisante contre l'accès aux parties nues sous tension ou ne possèdent plus un niveau d'isolement suffisant. Lorsqu'ils ne sont pas adaptés à l'usage que l'on veut en faire, ils deviennent très dangereux lors de leur utilisation. Dans les deux cas, ces matériels présentent d'importants risques d'électrisation, voire d'électrocution.
B.9	Appareils d'utilisation situés dans des parties communes et alimentés depuis les parties privatives : Lorsque l'installation électrique issue de la partie privative n'est pas mise en œuvre correctement, le contact d'une personne avec la masse d'un matériel électrique en défaut ou une partie active sous tension peut être la cause d'électrisation, voire d'électrocution.
B.10	Piscine privée ou bassin de fontaine : Les règles de mise en œuvre de l'installation électrique et des équipements associés à la piscine ou au bassin de fontaine permettent de limiter le risque de chocs électriques, du fait de la réduction de la résistance électrique du corps humain lorsque celui-ci est mouillé ou immergé. Le non-respect de celles-ci peut être la cause d'une électrisation, voire d'une électrocution.

(1) Référence des anomalies selon la norme ou spécification technique utilisée.

J. - Informations complémentaires

Correspondance avec le groupe d'informations (1)	Objectif des dispositions et description des risques encourus
B.11	<p>Dispositif(s) différentiel(s) à haute sensibilité protégeant l'ensemble de l'installation électrique : L'objectif est d'assurer rapidement la coupure du courant de l'installation électrique ou du circuit concerné, dès l'apparition d'un courant de défaut même de faible valeur. C'est le cas notamment lors de la défaillance occasionnelle (telle que l'usure normale ou anormale des matériels, l'imprudence ou le défaut d'entretien, la rupture du conducteur de mise à la terre d'un matériel électrique) des mesures classiques de protection contre les risques d'électrisation, voire d'électrocution.</p> <p>Socles de prise de courant de type à obturateurs : Socles de prise de courant de type à obturateurs : l'objectif est d'éviter l'introduction, en particulier par un enfant, d'un objet dans une alvéole d'un socle de prise de courant sous tension pouvant entraîner des brûlures graves et/ ou l'électrisation, voire l'électrocution.</p> <p>Socles de prise de courant de type à puits : La présence d'un puits au niveau d'un socle de prise de courant évite le risque d'électrisation, voire d'électrocution, au moment de l'introduction des fiche mâles non isolées d'un cordon d'alimentation.</p>

(1) Référence des informations complémentaires selon la norme ou spécification technique utilisée.

Annexe - Croquis de repérage



Recommandations relevant du devoir de conseil de professionnel

Néant

Règles élémentaires de sécurité et d'usage à respecter (liste non exhaustive)

L'électricité constitue un danger invisible, inodore et silencieux et c'est pourquoi il faut être vigilant quant aux risques qu'elle occasionne (incendie, électrisation, électrocution). Restez toujours attentif à votre installation électrique, vérifiez qu'elle soit et reste en bon état.

Pour limiter les risques, il existe des moyens de prévention simples :

- Ne jamais manipuler une prise ou un fil électrique avec des mains humides
- Ne jamais tirer sur un fil électrique pour le débrancher
- Débrancher un appareil électrique avant de le nettoyer
- Ne jamais toucher les fiches métalliques d'une prise de courant
- Ne jamais manipuler un objet électrique sur un sol humide ou mouillé



La certification de compétence de personnes physiques est attribuée par ABCIDIA CERTIFICATION à

SOLINAS Jean-Marie
 sous le numéro **22-1853**

Cette certification concerne les spécialités de diagnostics immobiliers suivantes :

- Amiante** sans mention Prise d'effet : 14/12/2022 Validité : 13/12/2029
Arrêté du 24 décembre 2021 définissant les critères de certification des opérateurs de diagnostic technique.
- Amiante** avec mention Prise d'effet : 14/12/2022 Validité : 13/12/2029
Arrêté du 24 décembre 2021 définissant les critères de certification des opérateurs de diagnostic technique.
- DPE** individuel Prise d'effet : 23/11/2022 Validité : 22/11/2029
Arrêté du 24 décembre 2021 définissant les critères de certification des opérateurs de diagnostic technique.
- DPE** Tous types de bâtiments Prise d'effet : 24/01/2023 Validité : 22/11/2029
Arrêté du 24 décembre 2021 définissant les critères de certification des opérateurs de diagnostic technique.
- Gaz** Prise d'effet : 14/10/2022 Validité : 13/10/2029
Arrêté du 24 décembre 2021 définissant les critères de certification des opérateurs de diagnostic technique.
- CREP** Prise d'effet : 14/10/2022 Validité : 13/10/2029
Arrêté du 24 décembre 2021 définissant les critères de certification des opérateurs de diagnostic technique.
- Termites Métropole** Prise d'effet : 14/10/2022 Validité : 13/10/2029
Zone d'intervention : France métropolitaine
Arrêté du 24 décembre 2021 définissant les critères de certification des opérateurs de diagnostic technique.
- Electricité** Prise d'effet : 23/11/2022 Validité : 22/11/2029
Arrêté du 24 décembre 2021 définissant les critères de certification des opérateurs de diagnostic technique.

22-1853 - v4 - 31/01/2023



Véronique DELMAY
 Gestionnaire des certifiés



Le maintien des dates de validité mentionnées ci-dessus est conditionné à la bonne exécution des opérations de surveillance
 Certification délivrée selon le dispositif particulier de certification de diagnostic immobilier PRO 06

ABCIDIA CERTIFICATION - Domaine de Saint Paul - Bat. A6 - 4e étage - BAL N° 60011
 102, route de Lambus - 19410 Saint-Rémy-les-Chevreuses - 01 30 85 25 71
www.abcidia-certification.fr - contact@abcidia-certification.fr

ENR 01 V10 du 02 décembre 2021

DPE Diagnostic de performance énergétique (logement)

N°ADEME : [2491E3585635R](#)
Etabli le : 12/10/2024
Valable jusqu'au : 11/10/2034

Ce document vous permet de savoir si votre logement est économe en énergie et préserve le climat. Il vous donne également des pistes pour améliorer ses performances et réduire vos factures. Pour en savoir plus : <https://www.ecologie.gouv.fr/diagnostic-performance-energetique-dpe>

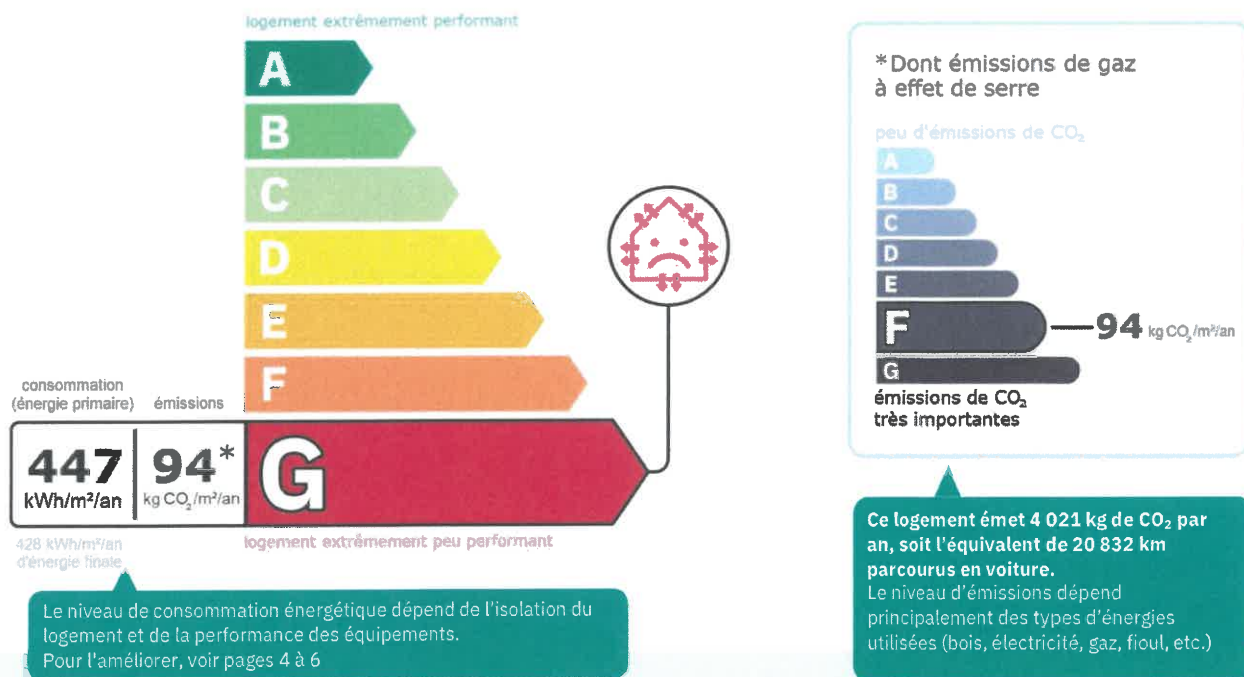


Adresse : **4 Avenue des Sablons**
91350 GRIGNY
Bat. 2; Esc. 4; Etage 5, Lot N° 336 Lot N° 339

Type de bien : Appartement
Année de construction : 1970
Surface de référence : **42,34 m²**

Propri
Adres

Performance énergétique et climatique



Estimation des coûts annuels d'énergie du logement

Les coûts sont estimés en fonction des caractéristiques de votre logement et pour une utilisation standard sur 5 usages (chauffage, eau chaude sanitaire, climatisation, éclairage, auxiliaires) voir p.3 pour voir les détails par poste.



entre **1 470 €** et **2 050 €** par an

Prix moyens des énergies indexés sur les années 2021, 2022, 2023 (abonnements compris)

Comment réduire ma facture d'énergie ? Voir p. 3

Informations diagnostiqueur

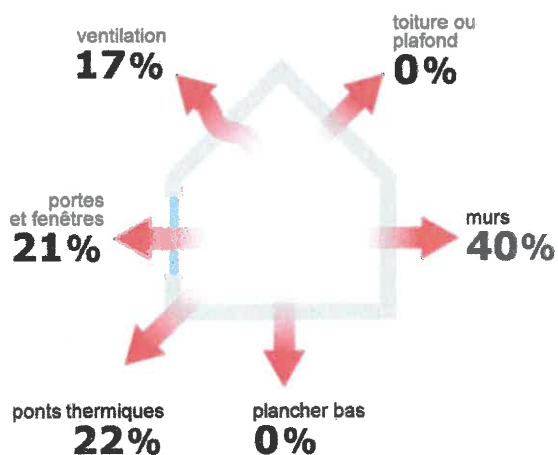
SMART-SUPPLY
3, Rue Paul Vaillant-Couturier
18400 SAINT FLORENT SUR CHER
tel : 06.01.00.54.15

Diagnosticteur : **SOLINAS Jean-Marie**
Email : jmsolinas@smartsupply.fr
N° de certification : 22-1853
Organisme de certification : **ABCIDIA CERTIFICATION**



À l'attention du propriétaire du bien au moment de la réalisation du DPE : Dans le cadre du Règlement général sur la protection des données (RGPD), l'Ademe vous informe que vos données personnelles (Nom-Prénom-Adresse) sont stockées dans la base de données de l'Observatoire DPE à des fins de contrôles ou en cas de contestations ou de procédures judiciaires. Ces données sont stockées jusqu'à la date de fin de validité du DPE. Vous disposez d'un droit d'accès, de rectification, de portabilité, d'effacement ou d'une limitation du traitement de vos données. Si vous souhaitez faire valoir votre droit, veuillez nous contacter à l'adresse mail indiquée à la page «Contact» de l'Observatoire DPE (<https://observatoire-dpe.ademe.fr/>).

Schéma des déperditions de chaleur



Performance de l'isolation



Système de ventilation en place



VMC SF Auto réglable avant 1982

Confort d'été (hors climatisation)*



Les caractéristiques de votre logement améliorant le confort d'été :



bonne inertie du logement

Pour améliorer le confort d'été :



Équipez les fenêtres de votre logement de volets extérieurs ou brise-soleil.

Production d'énergies renouvelables

Ce logement n'est pas encore équipé de systèmes de production d'énergie renouvelable.

Diverses solutions existent :

- pompe à chaleur
- panneaux solaires photovoltaïques
- géothermie
- chauffage au bois
- chauffe-eau thermodynamique
- panneaux solaires thermiques
- réseau de chaleur ou de froid vertueux

*Le niveau de confort d'été présenté ici s'appuie uniquement sur les caractéristiques de votre logement (la localisation n'est pas prise en compte).

Montants et consommations annuels d'énergie

Usage	Consommation d'énergie (en kWh énergie primaire)		Frais annuels d'énergie (fourchette d'estimation*)	Répartition des dépenses
chauffage	Gaz Naturel	12 490 (12 490 é.f.)	entre 980 € et 1 340 €	65 %
eau chaude	Gaz Naturel	5 049 (5 049 é.f.)	entre 390 € et 540 €	27 %
refroidissement				0 %
éclairage	Electrique	184 (80 é.f.)	entre 20 € et 40 €	2 %
auxiliaires	Electrique	1 210 (526 é.f.)	entre 80 € et 130 €	6 %
énergie totale pour les usages recensés :		18 933 kWh (18 145 kWh é.f.)	entre 1 470 € et 2 050 € par an	

Pour rester dans cette fourchette d'estimation, voir les recommandations d'usage ci-dessous

Conventionnellement, ces chiffres sont donnés pour une température de chauffage de 19° réduite à 16°C la nuit ou en cas d'absence du domicile, une climatisation réglée à 28° (si présence de clim), et une consommation d'eau chaude de 90ℓ par jour.

é.f. → énergie finale
Prix moyens des énergies indexés sur les années 2021, 2022, 2023 (abonnements compris)

▲ Seules les consommations d'énergie nécessaires au chauffage, à la climatisation, à la production d'eau chaude sanitaire, à l'éclairage et aux auxiliaires (ventilateurs, pompes) sont prises en compte dans cette estimation. Les consommations liées aux autres usages (électroménager, appareils électroniques...) ne sont pas comptabilisées.

▲ Les factures réelles dépendront de nombreux facteurs : prix des énergies, météo de l'année (hiver froid ou doux...), nombre de personnes dans le logement et habitudes de vie, entretien des équipements....

Recommandations d'usage pour votre logement

Quelques gestes simples pour maîtriser votre facture d'énergie :



Température recommandée en hiver → 19°C

Chauffer à 19°C plutôt que 21°C, c'est -19% sur votre facture **soit -277€ par an**

Astuces

- Diminuez le chauffage quand vous n'êtes pas là.
- Chauffez les chambres à 17° la nuit.



Si climatisation, température recommandée en été → 28°C

Astuces

- Fermez les fenêtres et volets la journée quand il fait chaud.
- Aérez votre logement la nuit.



Consommation recommandée → 90ℓ/jour d'eau chaude à 40°C

Estimation faite par rapport à la surface de votre logement (1-2 personnes). Une douche de 5 minute = environ 40ℓ

37ℓ consommés en moins par jour, c'est -26% sur votre facture **soit -161€ par an**

Astuces





- Installez des mousseurs d'eau sur les robinets et un pommeau à faible débit sur la douche.
- Réduisez la durée des douches.








En savoir plus sur les bons réflexes d'économie d'énergie : france-renov.gouv.fr

Voir en annexe le descriptif détaillé du logement et de ses équipements

Vue d'ensemble du logement





	description	isolation
 Murs	Mur en béton banché d'épaisseur ≤ 20 cm non isolé donnant sur l'extérieur / Mur en béton banché d'épaisseur ≤ 20 cm non isolé donnant sur un local chauffé / Mur en béton banché d'épaisseur ≤ 20 cm non isolé donnant sur un local non chauffé non accessible / Mur en béton banché d'épaisseur ≤ 20 cm non isolé donnant sur des circulations sans ouverture directe sur l'extérieur	insuffisante
 Plancher bas	Dalle béton non isolée donnant sur un local chauffé	Sans objet
 Toiture/plafond	Dalle béton non isolée donnant sur un local chauffé	Sans objet
 Portes et fenêtres	Portes-fenêtres battantes bois, simple vitrage sans protection solaire Porte(s) bois opaque pleine	insuffisante

Vue d'ensemble des équipements

	description
 Chauffage	Chaudière collective gaz classique installée avant 1981
 Eau chaude sanitaire	Combiné au système de chauffage
 Climatisation	Néant
 Ventilation	VMC SF Auto réglable avant 1982 (collective)
 Pilotage	Sans système d'intermittence

Recommandations de gestion et d'entretien des équipements

Pour maîtriser vos consommations d'énergie, la bonne gestion et l'entretien régulier des équipements de votre logement sont essentiels.

	type d'entretien
 Eclairage	Eteindre les lumières lorsque personne n'utilise la pièce.
 Isolation	Faire vérifier les isolants et les compléter tous les 20 ans.
 Radiateur	Laisser les robinets thermostatiques en position ouverte en fin de saison de chauffe. Ne jamais placer un meuble devant un émetteur de chaleur. Purger les radiateurs s'il y a de l'air.
 Ventilation	Nettoyage et réglage de l'installation tous les 3 ans par un professionnel. Nettoyer régulièrement les bouches. Veiller à ouvrir les fenêtres de chaque pièce très régulièrement

Selon la configuration, certaines recommandations relèvent de la copropriété ou du gestionnaire de l'immeuble.

Recommandations d'amélioration de la performance



Des travaux peuvent vous permettre d'améliorer significativement l'efficacité énergétique de votre logement et ainsi de faire des économies d'énergie, d'améliorer son confort, de le valoriser et de le rendre plus écologique. Le pack ① de travaux vous permet de réaliser les travaux prioritaires, et le pack ② d'aller vers un logement très performant.






Si vous en avez la possibilité, il est plus efficace et rentable de procéder à une rénovation globale de votre logement (voir packs de travaux ① + ② ci-dessous). La rénovation performante par étapes est aussi une alternative possible (réalisation du pack ① avant le pack ②). Faites-vous accompagner par un professionnel compétent (bureau d'études, architecte, entreprise générale de travaux, groupement d'artisans...) pour préciser votre projet et coordonner vos travaux.

1

Les travaux essentiels




Montant estimé : 10600 à 15900€

Lot	Description	Performance recommandée
 Mur	Isolation des murs par l'intérieur. Avant d'isoler un mur, vérifier qu'il ne présente aucune trace d'humidité.	$R > 4,5 \text{ m}^2 \cdot \text{K/W}$
 Chauffage	Remplacer la chaudière actuelle par une chaudière gaz à condensation. ▲ Travaux à réaliser par la copropriété	Rendement PCS = 92%
 Eau chaude sanitaire	Système actualisé en même temps que le chauffage ▲ Travaux à réaliser par la copropriété	Rendement PCS = 92%

2

Les travaux à envisager

Montant estimé : 15900 à 23800€

Lot	Description	Performance recommandée
 Portes et fenêtres	Remplacer les fenêtres par des fenêtres double vitrage à isolation renforcée. ▲ Travaux à réaliser en lien avec la copropriété ▲ Travaux pouvant nécessiter une autorisation d'urbanisme	$U_w = 1,3 \text{ W/m}^2 \cdot \text{K}$, $S_w = 0,42$
 Chauffage	Remplacer le système de chauffage par une pompe à chaleur air/eau double service chauffage et ECS. ▲ Travaux à réaliser par la copropriété	SCOP = 4
 Eau chaude sanitaire	Système actualisé en même temps que le chauffage Mettre en place un système Solaire ▲ Travaux à réaliser par la copropriété	COP = 4

Commentaires :

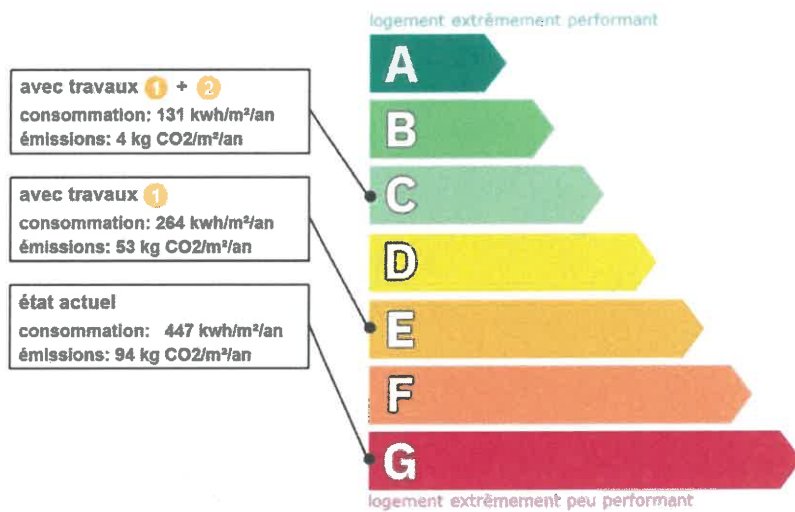
Faire poser une isolation thermique par l'intérieur avec du panneau laine de roche épaisseur à définir par le professionnel.

Faire remplacer les menuiseries par des menuiseries plus performantes, avec des volets roulants afin d'améliorer le confort d'été et d'hiver.

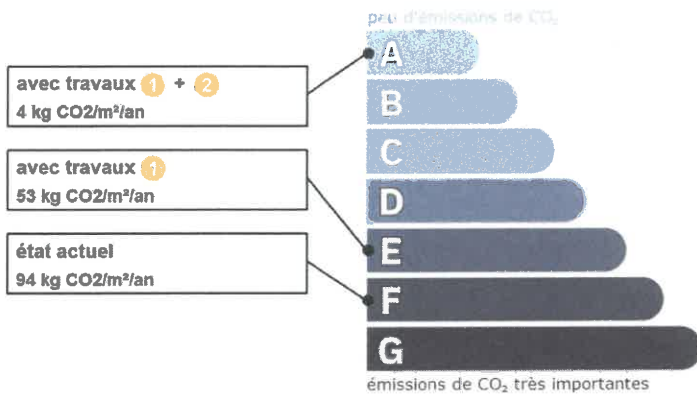
Faire remplacer la porte d'entrée par une porte plus performante thermiquement.

Recommandations d'amélioration de la performance (suite)

Évolution de la performance après travaux



Dont émissions de gaz à effet de serre



France Rénov'

Préparez votre projet !

Contactez le conseiller France Rénov' le plus proche de chez vous, pour des conseils gratuits et indépendants sur vos choix de travaux et d'artisans :

<https://france-renov.gouv.fr/espaces-conseil-fr>
ou 0808 800 700 (prix d'un appel local)

Vous pouvez bénéficier d'aides, de primes et de subventions pour vos travaux :

<https://france-renov.gouv.fr/aides>

RÉPUBLIQUE FRANÇAISE
Liberté
Égalité
Fraternité



Pour répondre à l'urgence climatique et environnementale, la France s'est fixée pour objectif d'ici 2050 de rénover l'ensemble des logements à un haut niveau de performance énergétique.

À court terme, la priorité est donnée à la suppression des énergies fortement émettrices de gaz à effet de serre (fioul, charbon) et à l'éradication des «passoires énergétiques» d'ici 2028.

Fiche technique du logement

Cette fiche liste les caractéristiques techniques du bien diagnostiqué renseignées par le diagnostiqueur pour obtenir les résultats présentés dans ce document. En cas de problème, contactez la personne ayant réalisé ce document ou l'organisme certificateur qui l'a certifiée (diagnostiqueurs.din.developpement-durable.gouv.fr).

Le présent rapport est établi par une personne dont les compétences sont certifiées par :

ABCIDIA CERTIFICATION - Domaine de Saint Paul - Bat: A6 - 4e étage - BAL N° 60011 - 102, route de Limours - 78470 Saint-Rémy-lès-Chevreuse (détail sur www.info-certif.fr)

Référence du logiciel validé : **LICIEL Diagnostics v4 [Moteur TribuEnergie: 1.4.25.1]**

Justificatifs fournis pour établir le DPE :

Référence du DPE : **24/SS/IMMO/0243**

Néant

Date de visite du bien : **11/10/2024**

Invariant fiscal du logement : **N/A**

Référence de la parcelle cadastrale : **Section cadastrale AL, Parcelle(s) n° 106**

Méthode de calcul utilisée pour l'établissement du DPE : **3CL-DPE 2021**

Numéro d'immatriculation de la copropriété : **N/A**

La **surface de référence** d'un logement est la surface habitable du logement au sens de l'article R. 156-1 du code de la construction et de l'habitation, à laquelle sont ajoutées les surfaces des vérandas chauffées ainsi que les surfaces des locaux chauffés pour l'usage principal d'occupation humaine, d'une hauteur sous plafond d'au moins 1,80 mètres.

Explications personnalisées sur les éléments pouvant amener à des différences entre les consommations estimées et les consommations réelles :

Les consommations de ce DPE sont calculées pour des conditions d'usage fixées (on considère que les occupants les utilisent suivant des conditions standard), et pour des conditions climatiques moyennes du lieu. Il peut donc apparaître des divergences importantes entre les factures d'énergie que vous payez et la consommation conventionnelle pour plusieurs raisons : suivant la rigueur de l'hiver ou le comportement réellement constaté des occupants, qui peuvent s'écarter fortement de celui choisi dans les conditions standard et également les frais d'énergie qui font intervenir des valeurs qui varient sensiblement dans le temps. Ce DPE utilise des valeurs qui reflètent les prix moyens des énergies que l'Observatoire de l'Énergie constate au niveau national et donc peut s'écarter du prix de votre abonnement. De plus, ce DPE a été réalisé selon une modélisation 3CL (définie par arrêté) qui est sujette à des modifications dans le temps qui peuvent également faire évoluer les résultats.

En complément de l'amélioration (page suivante), il existe une multitude des mesures non coûteuses voir très peu coûteuses permettant d'économiser de l'énergie et de réduire les factures énergétique et de gaz à effet de serre. ces mesures concernent le chauffage, l'eau chaude sanitaire, et le confort d'été

Le Chauffage:

. Réguler et programmez: La régulation vise à maintenir la température à une valeur constante, réglez le thermostat à 19° quant la programmation permet de faire varier cette température de consigne en fonction et de l'occupation du logement. On recommande ainsi de couper le chauffage durant l'inoccupation des pièces ou lorsque les besoins de confort sont limités. Toutefois, pour assurer une remontée rapide en température, on dispose d'un contrôle de celle-ci que l'on règle généralement à quelques degrés inférieurs (3 à 4 degrés) à la température de confort pour les absences courtes. Lorsque l'absence est prolongée, nous conseillons une température dite " hors gel" fixée aux environs de 8°C. Le programmeur assure automatiquement cette tâche. le fait de réduire le chauffage d'un degré peu vous faire économiser de 5 à 10% d'énergie

L'eau chaude sanitaire:

. Le chauffe-eau électrique est l'un des appareils électroménagers les plus énergivores du foyer. En effet, la consommation d'un ballon d'eau chaude représente près de 11 à 15% des dépenses annuelles en électricité ou en gaz. C'est considérable à long terme. La consommation énergétique d'un ballon d'eau chaude varie selon les besoins d'un foyer et le nombre de personnes qui y vivent. Pour éviter les gaspillages d'énergie, il est préférable de choisir un appareil dont la capacité convient à vos usages quotidiens. Si votre réservoir est trop petit, vous serez rapidement à court d'eau chaude et il devra chauffer en continu. Mais si celui-ci est trop grand, la production d'eau nécessitera plus d'énergie, ce qui fera augmenter votre facture en conséquence.

En moyenne, une personne adulte a besoin de 50 litres d'eau chaude par jour et près de 25 litres pour un enfant. Ces données vous aideront sûrement à choisir l'appareil le plus adapté à votre mode de vie.

Pour le bon usage de votre chauffe-eau, les professionnels chauffagistes conseillent une température d'eau chaude fixée entre 50 °C et 60 °C, ainsi qu'un entretien régulier. Bien entretenir son ballon d'eau chaude, notamment par le détartrage de sa résistance, permet de consommer moins d'énergie et de conserver un appareil en bon état plus longtemps.

Si vous disposez d'un compteur électrique en option double tarif, programmez le fonctionnement de votre ballon d'eau chaude pendant les heures creuses car c'est à ce moment que les prix du kWh sont les plus avantageux.

Les heures creuses sont généralement entre 22h et 6h, ou en milieu d'après-midi lorsque la demande en électricité est moins élevée.

Pour bénéficier des avantages des heures creuses, vous pouvez tout simplement munir votre chauffe-eau d'un contacteur Jour/Nuit. Cet appareil permet de programmer un horaire de fonctionnement automatique selon les plages de temps de votre choix.

Le confort d'été:

Le confort d'été, définit le fait que la température intérieure conventionnelle atteinte en été doit être inférieure à la température de référence. Le confort d'été est fonction de paramètres sur lesquels il est possible d'agir pour réduire l'inconfort due à une

chaleur excessive.

1- Ouvrir les fenêtres et volets le matin afin de laisser entrer l'air frais de la nuit et refermer quand le soleil monte dans la journée afin de garder la fraîcheur.

2- Ne pas déclencher la climatisation si la température intérieur est inférieure à 26°.


















Liste des documents demandés et non remis :

Plans du logement
Plan de masse
Diag Carrez/Boutin
Taxe d'habitation
Relevé de propriété
Règlement de copropriété
Descriptifs des équipements collectifs - Syndic
Descriptifs des équipements individuels - Gestionnaire
Contrat entretien des équipements
Notices techniques des équipements
Permis de construire
Etude thermique réglementaire
Infiltrométrie
Rapport mentionnant la composition des parois
Factures de travaux
Photographies des travaux
Justificatifs Crédit d'impôt
Déclaration préalable des travaux de rénovation
Cahier des charges / Programme de travaux

Généralités

Donnée d'entrée	Origine de la donnée	Valeur renseignée
Département	 Observé / mesuré	91 Essonne
Altitude	 Donnée en ligne	76 m
Type de bien	 Observé / mesuré	Appartement
Année de construction	 Estimé	1970
Surface de référence du logement	 Observé / mesuré	42,34 m ²
Surface de référence de l'immeuble	 Observé / mesuré	5163 m ²
Nombre de niveaux du logement	 Observé / mesuré	1
Hauteur moyenne sous plafond	 Observé / mesuré	2,5 m

Enveloppe

Donnée d'entrée	Origine de la donnée	Valeur renseignée	
Mur 1 Sud, Ouest	Surface du mur	 Observé / mesuré	3,51 m ²
	Type de local adjacent	 Observé / mesuré	l'extérieur
	Matériau mur	 Observé / mesuré	Mur en béton banché
	Epaisseur mur	 Observé / mesuré	≤ 20 cm
	Isolation	 Observé / mesuré	non
Mur 2 Sud, Ouest	Surface du mur	 Observé / mesuré	3,48 m ²
	Type de local adjacent	 Observé / mesuré	l'extérieur
	Matériau mur	 Observé / mesuré	Mur en béton banché
	Epaisseur mur	 Observé / mesuré	≤ 20 cm
	Isolation	 Observé / mesuré	non
Mur 3 Nord, Ouest	Surface du mur	 Observé / mesuré	11,03 m ²
	Type de local adjacent	 Observé / mesuré	un local chauffé
	Matériau mur	 Observé / mesuré	Mur en béton banché
	Epaisseur mur	 Observé / mesuré	≤ 20 cm
	Isolation	 Observé / mesuré	non
Mur 4 Sud, Ouest	Surface du mur	 Observé / mesuré	2,67 m ²
	Type de local adjacent	 Observé / mesuré	un local chauffé

	Matériau mur	 Observé / mesuré	Mur en béton banché
	Epaisseur mur	 Observé / mesuré	≤ 20 cm
	Isolation	 Observé / mesuré	non
Mur 5 Nord, Ouest	Surface du mur	 Observé / mesuré	6,62 m²
	Type de local adjacent	 Observé / mesuré	un local chauffé
	Matériau mur	 Observé / mesuré	Mur en béton banché
	Epaisseur mur	 Observé / mesuré	≤ 20 cm
	Isolation	 Observé / mesuré	non
Mur 6 Nord, Est	Surface du mur	 Observé / mesuré	2,67 m²
	Type de local adjacent	 Observé / mesuré	un local non chauffé non accessible
	Matériau mur	 Observé / mesuré	Mur en béton banché
	Epaisseur mur	 Observé / mesuré	≤ 20 cm
	Isolation	 Observé / mesuré	non
Mur 7 Nord, Ouest	Surface du mur	 Observé / mesuré	0,98 m²
	Type de local adjacent	 Observé / mesuré	un local non chauffé non accessible
	Matériau mur	 Observé / mesuré	Mur en béton banché
	Epaisseur mur	 Observé / mesuré	≤ 20 cm
	Isolation	 Observé / mesuré	non
Mur 8 Nord, Est	Surface du mur	 Observé / mesuré	1,61 m²
	Type de local adjacent	 Observé / mesuré	des circulations sans ouverture directe sur l'extérieur
	Surface Aiu	 Observé / mesuré	3.3 m²
	Etat isolation des parois Aiu	 Observé / mesuré	non isolé
	Surface Aue	 Observé / mesuré	13 m²
	Etat isolation des parois Aue	 Observé / mesuré	non isolé
	Matériau mur	 Observé / mesuré	Mur en béton banché
	Epaisseur mur	 Observé / mesuré	≤ 20 cm
Mur 9 Nord, Ouest	Isolation	 Observé / mesuré	non
	Surface du mur	 Observé / mesuré	7,22 m²
	Type de local adjacent	 Observé / mesuré	des circulations sans ouverture directe sur l'extérieur
	Surface Aiu	 Observé / mesuré	7.22 m²
	Etat isolation des parois Aiu	 Observé / mesuré	non isolé
	Surface Aue	 Observé / mesuré	13 m²
	Etat isolation des parois Aue	 Observé / mesuré	non isolé
	Matériau mur	 Observé / mesuré	Mur en béton banché
	Epaisseur mur	 Observé / mesuré	≤ 20 cm
Mur 10 Sud, Ouest	Isolation	 Observé / mesuré	non
	Surface du mur	 Observé / mesuré	7,68 m²
	Type de local adjacent	 Observé / mesuré	des circulations sans ouverture directe sur l'extérieur
	Surface Aiu	 Observé / mesuré	7.68 m²
	Etat isolation des parois Aiu	 Observé / mesuré	non isolé
	Surface Aue	 Observé / mesuré	13 m²
	Etat isolation des parois Aue	 Observé / mesuré	non isolé
	Matériau mur	 Observé / mesuré	Mur en béton banché
	Epaisseur mur	 Observé / mesuré	≤ 20 cm
	Isolation	 Observé / mesuré	non
Mur 11 Sud, Est	Surface du mur	 Observé / mesuré	7,25 m²
	Type de local adjacent	 Observé / mesuré	des circulations sans ouverture directe sur l'extérieur
	Surface Aiu	 Observé / mesuré	7.25 m²
	Etat isolation des parois Aiu	 Observé / mesuré	non isolé
	Surface Aue	 Observé / mesuré	13 m²
	Etat isolation des parois Aue	 Observé / mesuré	non isolé
	Matériau mur	 Observé / mesuré	Mur en béton banché

Mur 12 Nord, Est	Epaisseur mur	 Observé / mesuré	≤ 20 cm
	Isolation	 Observé / mesuré	non
	Surface du mur	 Observé / mesuré	3,28 m²
	Type de local adjacent	 Observé / mesuré	des circulations sans ouverture directe sur l'extérieur
	Surface Aiu	 Observé / mesuré	3.28 m²
	Etat isolation des parois Aiu	 Observé / mesuré	non isolé
	Surface Aue	 Observé / mesuré	13 m²
	Etat isolation des parois Aue	 Observé / mesuré	non isolé
	Matériau mur	 Observé / mesuré	Mur en béton banché
	Epaisseur mur	 Observé / mesuré	≤ 20 cm
Mur 13 Sud, Est	Isolation	 Observé / mesuré	non
	Surface du mur	 Observé / mesuré	1,07 m²
	Type de local adjacent	 Observé / mesuré	un local non chauffé non accessible
	Matériau mur	 Observé / mesuré	Mur en béton banché
	Epaisseur mur	 Observé / mesuré	≤ 20 cm
Mur 14 Nord, Est	Isolation	 Observé / mesuré	non
	Surface du mur	 Observé / mesuré	3,07 m²
	Type de local adjacent	 Observé / mesuré	un local non chauffé non accessible
	Matériau mur	 Observé / mesuré	Mur en béton banché
	Epaisseur mur	 Observé / mesuré	≤ 20 cm
Mur 15 Sud, Est	Isolation	 Observé / mesuré	non
	Surface du mur	 Observé / mesuré	6,64 m²
	Type de local adjacent	 Observé / mesuré	un local chauffé
	Matériau mur	 Observé / mesuré	Mur en béton banché
	Epaisseur mur	 Observé / mesuré	≤ 20 cm
Mur 16 Sud, Ouest	Isolation	 Observé / mesuré	non
	Surface du mur	 Observé / mesuré	2,75 m²
	Type de local adjacent	 Observé / mesuré	un local chauffé
	Matériau mur	 Observé / mesuré	Mur en béton banché
	Epaisseur mur	 Observé / mesuré	≤ 20 cm
Mur 17 Sud, Est	Isolation	 Observé / mesuré	non
	Surface du mur	 Observé / mesuré	13,85 m²
	Type de local adjacent	 Observé / mesuré	un local chauffé
	Matériau mur	 Observé / mesuré	Mur en béton banché
	Epaisseur mur	 Observé / mesuré	≤ 20 cm
Plancher	Isolation	 Observé / mesuré	non
	Surface de plancher bas	 Observé / mesuré	42,34 m²
	Type de local adjacent	 Observé / mesuré	un local chauffé
	Type de pb	 Observé / mesuré	Dalle béton
Plafond	Isolation: oui / non / inconnue	 Observé / mesuré	non
	Surface de plancher haut	 Observé / mesuré	42,34 m²
	Type de local adjacent	 Observé / mesuré	un local chauffé
	Type de ph	 Observé / mesuré	Dalle béton
Porte-fenêtre 1 Sud	Isolation	 Observé / mesuré	non
	Surface de baies	 Observé / mesuré	3,386 m²
	Placement	 Observé / mesuré	Mur 1 Sud, Ouest
	Orientation des baies	 Observé / mesuré	Sud
	Inclinaison vitrage	 Observé / mesuré	vertical
	Type ouverture	 Observé / mesuré	Portes-fenêtres battantes
	Type menuiserie	 Observé / mesuré	Bois
	Type de vitrage	 Observé / mesuré	simple vitrage
Positionnement de la menuiserie	 Observé / mesuré	au nu intérieur	














Porte-fenêtre 2 Sud	Largeur du dormant menuiserie	🔍 Observé / mesuré	Lp: 5 cm	
	Type volets	🔍 Observé / mesuré	Pas de protection solaire	
	Type de masques proches	🔍 Observé / mesuré	Baie masquée par une paroi latérale	
	Type de masques lointains	🔍 Observé / mesuré	Absence de masque lointain	
	Commentaires	🔍 Observé / mesuré	Porte fenêtre salle à manger	
	Surface de baies	🔍 Observé / mesuré	3,415 m²	
	Placement	🔍 Observé / mesuré	Mur 2 Sud, Ouest	
	Orientation des baies	🔍 Observé / mesuré	Sud	
	Inclinaison vitrage	🔍 Observé / mesuré	vertical	
	Type ouverture	🔍 Observé / mesuré	Portes-fenêtres battantes	
	Type menuiserie	🔍 Observé / mesuré	Bois	
	Type de vitrage	🔍 Observé / mesuré	simple vitrage	
	Positionnement de la menuiserie	🔍 Observé / mesuré	au nu intérieur	
	Largeur du dormant menuiserie	🔍 Observé / mesuré	Lp: 5 cm	
	Type volets	🔍 Observé / mesuré	Pas de protection solaire	
Type de masques proches	🔍 Observé / mesuré	Baie masquée par une paroi latérale		
Type de masques lointains	🔍 Observé / mesuré	Absence de masque lointain		
Commentaires	🔍 Observé / mesuré	Porte fenêtre chambre		
Porte	Surface de porte	🔍 Observé / mesuré	1,69 m²	
	Placement	🔍 Observé / mesuré	Mur 8 Nord, Est	
	Type de local adjacent	🔍 Observé / mesuré	des circulations sans ouverture directe sur l'extérieur	
	Surface Aiu	🔍 Observé / mesuré	3.3 m²	
	Etat isolation des parois Aiu	🔍 Observé / mesuré	non isolé	
	Surface Aue	🔍 Observé / mesuré	13 m²	
	Etat isolation des parois Aue	🔍 Observé / mesuré	non isolé	
	Nature de la menuiserie	🔍 Observé / mesuré	Porte simple en bois	
	Type de porte	🔍 Observé / mesuré	Porte opaque pleine	
	Présence de joints d'étanchéité	🔍 Observé / mesuré	non	
	Positionnement de la menuiserie	🔍 Observé / mesuré	au nu intérieur	
	Largeur du dormant menuiserie	🔍 Observé / mesuré	Lp: 5 cm	
	Commentaires	🔍 Observé / mesuré	Porte d'entrée	
	Pont Thermique 1	Type de pont thermique	🔍 Observé / mesuré	Mur 1 Sud, Ouest / Porte-fenêtre 1 Sud
		Type isolation	🔍 Observé / mesuré	non isolé
Longueur du PT		🔍 Observé / mesuré	7,5 m	
Largeur du dormant menuiserie Lp		🔍 Observé / mesuré	Lp: 5 cm	
Position menuiseries		🔍 Observé / mesuré	au nu intérieur	
Pont Thermique 2	Type de pont thermique	🔍 Observé / mesuré	Mur 2 Sud, Ouest / Porte-fenêtre 2 Sud	
	Type isolation	🔍 Observé / mesuré	non isolé	
	Longueur du PT	🔍 Observé / mesuré	7,5 m	
	Largeur du dormant menuiserie Lp	🔍 Observé / mesuré	Lp: 5 cm	
	Position menuiseries	🔍 Observé / mesuré	au nu intérieur	
Pont Thermique 3 (négligé)	Type de pont thermique	🔍 Observé / mesuré	Mur 8 Nord, Est / Porte	
	Type isolation	🔍 Observé / mesuré	non isolé	
	Longueur du PT	🔍 Observé / mesuré	4,9 m	
	Largeur du dormant menuiserie Lp	🔍 Observé / mesuré	Lp: 5 cm	
	Position menuiseries	🔍 Observé / mesuré	au nu intérieur	
Pont Thermique 4	Type PT	🔍 Observé / mesuré	Mur 1 Sud, Ouest / Plafond	
	Type isolation	🔍 Observé / mesuré	non isolé / non isolé	
	Longueur du PT	🔍 Observé / mesuré	2,8 m	
Pont Thermique 5	Type PT	🔍 Observé / mesuré	Mur 1 Sud, Ouest / Plancher Int.	

	Type isolation	 Observé / mesuré	non isolé / non isolé
	Longueur du PT	 Observé / mesuré	2,8 m
Pont Thermique 6	Type PT	 Observé / mesuré	Mur 1 Sud, Ouest / Refend
	Type isolation	 Observé / mesuré	non isolé / non isolé
	Longueur du PT	 Observé / mesuré	5 m
Pont Thermique 7	Type PT	 Observé / mesuré	Mur 1 Sud, Ouest / Plancher
	Type isolation	 Observé / mesuré	non isolé / non isolé
	Longueur du PT	 Observé / mesuré	2,8 m
Pont Thermique 8	Type PT	 Observé / mesuré	Mur 2 Sud, Ouest / Plafond
	Type isolation	 Observé / mesuré	non isolé / non isolé
	Longueur du PT	 Observé / mesuré	2,8 m
Pont Thermique 9	Type PT	 Observé / mesuré	Mur 2 Sud, Ouest / Plancher Int.
	Type isolation	 Observé / mesuré	non isolé / non isolé
	Longueur du PT	 Observé / mesuré	2,8 m
Pont Thermique 10	Type PT	 Observé / mesuré	Mur 2 Sud, Ouest / Refend
	Type isolation	 Observé / mesuré	non isolé / non isolé
	Longueur du PT	 Observé / mesuré	5 m
Pont Thermique 11	Type PT	 Observé / mesuré	Mur 2 Sud, Ouest / Plancher
	Type isolation	 Observé / mesuré	non isolé / non isolé
	Longueur du PT	 Observé / mesuré	2,8 m
Pont Thermique 12	Type PT	 Observé / mesuré	Mur 6 Nord, Est / Plafond
	Type isolation	 Observé / mesuré	non isolé / non isolé
	Longueur du PT	 Observé / mesuré	1,1 m
Pont Thermique 13	Type PT	 Observé / mesuré	Mur 6 Nord, Est / Plancher Int.
	Type isolation	 Observé / mesuré	non isolé / non isolé
	Longueur du PT	 Observé / mesuré	1,1 m
Pont Thermique 14	Type PT	 Observé / mesuré	Mur 6 Nord, Est / Refend
	Type isolation	 Observé / mesuré	non isolé / non isolé
	Longueur du PT	 Observé / mesuré	5 m
Pont Thermique 15	Type PT	 Observé / mesuré	Mur 6 Nord, Est / Plancher
	Type isolation	 Observé / mesuré	non isolé / non isolé
	Longueur du PT	 Observé / mesuré	1,1 m
Pont Thermique 16	Type PT	 Observé / mesuré	Mur 7 Nord, Ouest / Refend
	Type isolation	 Observé / mesuré	non isolé / non isolé
	Longueur du PT	 Observé / mesuré	5 m
Pont Thermique 17 (négligé)	Type PT	 Observé / mesuré	Mur 8 Nord, Est / Plafond
	Type isolation	 Observé / mesuré	non isolé / non isolé
	Longueur du PT	 Observé / mesuré	1,3 m
Pont Thermique 18 (négligé)	Type PT	 Observé / mesuré	Mur 8 Nord, Est / Plancher
	Type isolation	 Observé / mesuré	non isolé / non isolé
	Longueur du PT	 Observé / mesuré	1,3 m
Pont Thermique 19 (négligé)	Type PT	 Observé / mesuré	Mur 9 Nord, Ouest / Plafond
	Type isolation	 Observé / mesuré	non isolé / non isolé
	Longueur du PT	 Observé / mesuré	2,9 m
Pont Thermique 20 (négligé)	Type PT	 Observé / mesuré	Mur 9 Nord, Ouest / Plancher
	Type isolation	 Observé / mesuré	non isolé / non isolé
	Longueur du PT	 Observé / mesuré	2,9 m
Pont Thermique 21 (négligé)	Type PT	 Observé / mesuré	Mur 10 Sud, Ouest / Plafond
	Type isolation	 Observé / mesuré	non isolé / non isolé
	Longueur du PT	 Observé / mesuré	3,1 m
Pont Thermique 22 (négligé)	Type PT	 Observé / mesuré	Mur 10 Sud, Ouest / Plancher
	Type isolation	 Observé / mesuré	non isolé / non isolé

Pont Thermique 23 (négligé)	Longueur du PT	 Observé / mesuré	3,1 m
	Type PT	 Observé / mesuré	Mur 11 Sud, Est / Plafond
	Type isolation	 Observé / mesuré	non isolé / non isolé
Pont Thermique 24 (négligé)	Longueur du PT	 Observé / mesuré	2,9 m
	Type PT	 Observé / mesuré	Mur 11 Sud, Est / Plancher
	Type isolation	 Observé / mesuré	non isolé / non isolé
Pont Thermique 25 (négligé)	Longueur du PT	 Observé / mesuré	2,9 m
	Type PT	 Observé / mesuré	Mur 12 Nord, Est / Plafond
	Type isolation	 Observé / mesuré	non isolé / non isolé
Pont Thermique 26 (négligé)	Longueur du PT	 Observé / mesuré	1,3 m
	Type PT	 Observé / mesuré	Mur 12 Nord, Est / Plancher
	Type isolation	 Observé / mesuré	non isolé / non isolé
Pont Thermique 27	Longueur du PT	 Observé / mesuré	1,3 m
	Type PT	 Observé / mesuré	Mur 13 Sud, Est / Refend
	Type isolation	 Observé / mesuré	non isolé / non isolé
Pont Thermique 28	Longueur du PT	 Observé / mesuré	5 m
	Type PT	 Observé / mesuré	Mur 14 Nord, Est / Plafond
	Type isolation	 Observé / mesuré	non isolé / non isolé
Pont Thermique 29	Longueur du PT	 Observé / mesuré	1,2 m
	Type PT	 Observé / mesuré	Mur 14 Nord, Est / Plancher Int.
	Type isolation	 Observé / mesuré	non isolé / non isolé
Pont Thermique 30	Longueur du PT	 Observé / mesuré	1,2 m
	Type PT	 Observé / mesuré	Mur 14 Nord, Est / Refend
	Type isolation	 Observé / mesuré	non isolé / non isolé
Pont Thermique 31	Longueur du PT	 Observé / mesuré	5 m
	Type PT	 Observé / mesuré	Mur 14 Nord, Est / Plancher
	Type isolation	 Observé / mesuré	non isolé / non isolé
	Longueur du PT	 Observé / mesuré	1,2 m

Systèmes

Donnée d'entrée		Origine de la donnée	Valeur renseignée
Ventilation	Type de ventilation	 Observé / mesuré	VMC SF Auto réglable avant 1982
	Année installation	 Valeur par défaut	1970
	Energie utilisée	 Observé / mesuré	Electrique
	Façades exposées	 Observé / mesuré	plusieurs
	Logement Traversant	 Observé / mesuré	non
Chauffage	Type d'installation de chauffage	 Observé / mesuré	Installation de chauffage simple
	Nombre de niveaux desservis	 Observé / mesuré	1
	Type générateur	 Observé / mesuré	Gaz Naturel - Chaudière gaz classique installée avant 1981
	Année installation générateur	 Valeur par défaut	1970
	Energie utilisée	 Observé / mesuré	Gaz Naturel
	Cper (présence d'une ventouse)	 Observé / mesuré	non
	Présence d'une veilleuse	 Observé / mesuré	non
	Chaudière murale	 Observé / mesuré	non
	Présence d'une régulation/Ajust. T° Fonctionnement	 Observé / mesuré	non
	Présence ventilateur / dispositif circulation air dans circuit combustion	 Observé / mesuré	non
	Température de distribution	 Observé / mesuré	supérieur à 65°C
	Type de chauffage	 Observé / mesuré	central
Equipement d'intermittence	 Observé / mesuré	Sans système d'intermittence	

Eau chaude sanitaire	Présence comptage	 Observé / mesuré	1
	Nombre de niveaux desservis	 Observé / mesuré	1
	Type générateur	 Observé / mesuré	Gaz Naturel - Chaudière gaz classique installée avant 1981
	Année installation générateur	 Valeur par défaut	1970
	Energie utilisée	 Observé / mesuré	Gaz Naturel
	Type production ECS	 Observé / mesuré	Chauffage et ECS
	Présence d'une veilleuse	 Observé / mesuré	non
	Chaudière murale	 Observé / mesuré	non
	Présence d'une régulation/Ajust, T° Fonctionnement	 Observé / mesuré	non
	Présence ventilateur / dispositif circulation air dans circuit combustion	 Observé / mesuré	non
	Type de distribution	 Observé / mesuré	Réseau collectif non isolé, majorité des logements avec pièces alimentées contiguës
	Bouclage pour ECS	 Observé / mesuré	non
	Type de production	 Observé / mesuré	instantanée

Références réglementaires utilisées :

Article L134-4-2 du CCH, décret n° 2011-807 du 5 juillet 2011, arrêtés du 31 mars 2021, 8 octobre 2021 et du 17 juin 2021 relatif à la transmission des diagnostics de performance énergétique à l'Agence de l'environnement et de la maîtrise de l'énergie et relatif à l'utilisation réglementaire des logiciels pour l'élaboration des diagnostics de performance énergétique, 5 juillet 2024, décret 2020-1610, 2020-1609, 2006-1114, 2008-1175 ; Ordonnance 2005-655 art L271-4 à 6 ; Loi 2004-1334 art L134-1 à 5 ; décret 2006-1147 art R.134-1 à 5 du CCH et loi grenelle 2 n°2010-786 du juillet 2010.

Constatations diverses :

Appartement de deux pièces principal, (à restaurer complètement) entrée, salle avec de forte traces d'humidité, cahmbre idem SDB, Cuisine idem SDB, salon salle à manger avec fenêtre cassée remplacé par de cartons ..

Les consommations de ce DPE sont calculées pour des conditions d'usage fixées (on considère que les occupants les utilisent suivant des conditions standard), et pour des conditions climatiques moyennes du lieu. Il peut donc apparaître des divergences importantes entre les factures d'énergie que vous payez et la consommation conventionnelle pour plusieurs raisons : suivant la rigueur de l'hiver ou le comportement réellement constaté des occupants, qui peuvent s'écarter fortement de celui choisi dans les conditions standard et également les frais d'énergie qui font intervenir des valeurs qui varient sensiblement dans le temps. Ce DPE utilise des valeurs qui reflètent les prix moyens des énergies que l'Observatoire de l'Énergie constate au niveau national et donc peut s'écarter du prix de votre abonnement. De plus, ce DPE a été réalisé selon une modélisation 3CL (définie par arrêté) qui est sujette à des modifications dans le temps qui peuvent également faire évoluer les résultats.

Informations société : SMART-SUPPLY 3, Rue Paul Vaillant-Couturier 18400 SAINT FLORENT SUR CHER

Tél. : 06.01.00.54.15 - N°SIREN : 907592653 - Compagnie d'assurance : KLARITY ASSURANCE n° POLICE N° CDIAGK000597

À l'attention du propriétaire du bien au moment de la réalisation du DPE :

Dans le cadre du Règlement général sur la protection des données (RGPD), l'Ademe vous informe que vos données personnelles (Nom-Prénom-Adresse) sont stockées dans la base de données de l'observatoire DPE à des fins de contrôles ou en cas de contestations ou de procédures judiciaires. Ces données sont stockées jusqu'à la date de fin de validité du DPE.

Vous disposez d'un droit d'accès, de rectification, de portabilité, d'effacement ou une limitation du traitement de ces données. Si vous souhaitez faire valoir votre droit, veuillez nous contacter à l'adresse mail indiquée à la page «Contacts» de l'Observatoire DPE (<https://observatoire-dpe.ademe.fr/>).

N°ADEME

2491E3585635R





La certification de compétence de personnes physiques est attribuée par ABCIDIA CERTIFICATION à

SOLINAS Jean-Marie
sous le numéro 22-1853

Cette certification concerne les spécialités de diagnostics immobiliers suivantes :

- Amiante** sans mention Prise d'effet : 14/12/2022 Validité : 13/12/2029
Arrêté du 24 décembre 2021 définissant les critères de certification des opérateurs de diagnostic technique.
- Amiante** avec mention Prise d'effet : 14/12/2022 Validité : 13/12/2029
Arrêté du 24 décembre 2021 définissant les critères de certification des opérateurs de diagnostic technique.
- DPE** individuel Prise d'effet : 23/11/2022 Validité : 22/11/2029
Arrêté du 24 décembre 2021 définissant les critères de certification des opérateurs de diagnostic technique.
- DPE** Tous types de bâtiments Prise d'effet : 24/01/2023 Validité : 22/11/2029
Arrêté du 24 décembre 2021 définissant les critères de certification des opérateurs de diagnostic technique.
- Gaz** Prise d'effet : 14/10/2022 Validité : 13/10/2029
Arrêté du 24 décembre 2021 définissant les critères de certification des opérateurs de diagnostic technique.
- CREP** Prise d'effet : 14/10/2022 Validité : 13/10/2029
Arrêté du 24 décembre 2021 définissant les critères de certification des opérateurs de diagnostic technique.
- Termites Métropole** Prise d'effet : 14/10/2022 Validité : 13/10/2029
Zone d'intervention : France métropolitaine
Arrêté du 24 décembre 2021 définissant les critères de certification des opérateurs de diagnostic technique.
- Electricité** Prise d'effet : 23/11/2022 Validité : 22/11/2029
Arrêté du 24 décembre 2021 définissant les critères de certification des opérateurs de diagnostic technique.

22-1853 - v4 - 31/01/2023



Association
COFRAC
Certification de Personnes
100 rue de la République
92000 Nanterre

Véronique DELMAY
Gestionnaire des certifiés



Le maintien des dates de validité mentionnées ci-dessus est conditionné à la bonne exécution des opérations de surveillance
Certification délivrée selon le dispositif particulier de certification de diagnostic immobilier PRO 06

ABCIDIA CERTIFICATION - Domaine de Saint Paul - Bat. A6 - 4^e étage - BAL N°60011
102, route de Lincours - 78470 Saint-Rémy-lès-Chevreuses - 01 30 88 25 71
www.abcidia-certification.fr - contact@abcidia-certification.fr

ENR20 V10 du 02 décembre 2021

Certificat de superficie de la partie privative

Numéro de dossier : 24/SS/IMMO/0243
 Date du repérage : 11/10/2024
 Heure d'arrivée : 09 h 00
 Durée du repérage : 03 h 00

La présente mission consiste à établir la superficie de la surface privative des biens ci-dessous désignés, afin de satisfaire aux dispositions de la loi pour l'Accès au logement et un urbanisme rénové (ALUR) du 24 mars 2014 art. 54 II et V, de la loi n° 96/1107 du 18 décembre 1996, n°2014-1545 du 20 décembre 2014 et du décret n° 97/532 du 23 mai 1997, en vue de reporter leur superficie dans un acte de vente à intervenir, en aucun cas elle ne préjuge du caractère de décence ou d'habilité du logement.

Extrait de l'Article 4-1 - La superficie de la partie privative d'un lot ou d'une fraction de lot, mentionnée à l'article 46 de la loi du 10 juillet 1965, est la superficie des planchers des locaux clos et couverts après déduction des surfaces occupées par les murs, cloisons, marches et cages d'escalier, gaines, embrasures de portes et de fenêtres. Il n'est pas tenu compte des planchers des parties des locaux d'une hauteur inférieure à 1,80 m.

Extrait Art.4-2 - Les lots ou fractions de lots d'une superficie inférieure à 8 mètres carrés ne sont pas pris en compte pour le calcul de la superficie mentionnée à l'article 4-I.

Désignation du ou des bâtiments <i>Localisation du ou des bâtiments :</i> Département : Essonne Adresse : 4 Avenue des Sablons (Lot N° 336 Lot N° 339) Commune : 91350 GRIGNY Section cadastrale AL, Parcelle(s) n° 106 Désignation et situation du ou des lot(s) de copropriété : Bat. 2; Esc. 4; Etage 5, Lot numéro Lot N° 336 Lot N° 339	Désignation du propriétaire <i>Désignation du client :</i> Nom et prénom : . Adresse :
Donneur d'ordre (sur déclaration de l'intéressé) Nom et prénom : CD JUSTICIA - Maître MARTINEZ Eric et LONGUEVILLE Manon Adresse : 5, Rue Jean Jaurès 91860 EPINAY SOUS SENART (France)	Repérage Périmètre de repérage : Toutes parties accessibles sans démontage ni destruction
Désignation de l'opérateur de diagnostic Nom et prénom : SOLINAS Jean-Marie Raison sociale et nom de l'entreprise : SMART-SUPPLY Adresse : 3, Rue Paul Vaillant-Couturier 18400 SAINT FLORENT SUR CHER Numéro SIRET : 90759265300022 Désignation de la compagnie d'assurance : ... KLARITY ASSURANCE Numéro de police et date de validité : POLICE N° CDIAGK000597 - 31/12/2024	
Superficie privative en m² du ou des lot(s)	

Surface loi Carrez totale : **42,34 m² (quarante-deux mètres carrés trente-quatre)**
 Surface au sol totale : **42,34 m² (quarante-deux mètres carrés trente-quatre)**

Résultat du repérage

Date du repérage : **11/10/2024**

Documents remis par le donneur d'ordre à l'opérateur de repérage :
Néant

Liste des pièces non visitées :
Néant

Représentant du propriétaire (accompagnateur) :
Sans accompagnateur

Tableau récapitulatif des surfaces de chaque pièce au sens Loi Carrez :

Parties de l'immeuble bâtis visitées	Lots	Superficie privative au sens Carrez	Surface au sol	Commentaires
5ème étage - Entrée	336/339	6,08	6,08	
5ème étage - Salle d'eau	336/339	2,82	2,82	
5ème étage - Cuisine	336/339	6,63	6,63	
5ème étage - Salon salle à manger	336/339	14,71	14,71	
5ème étage - Chambre N°1	336/339	11,03	11,03	
5ème étage - Placard 1 Chambre 1	336/339	1,07	1,07	

Superficie privative en m² du ou des lot(s) :

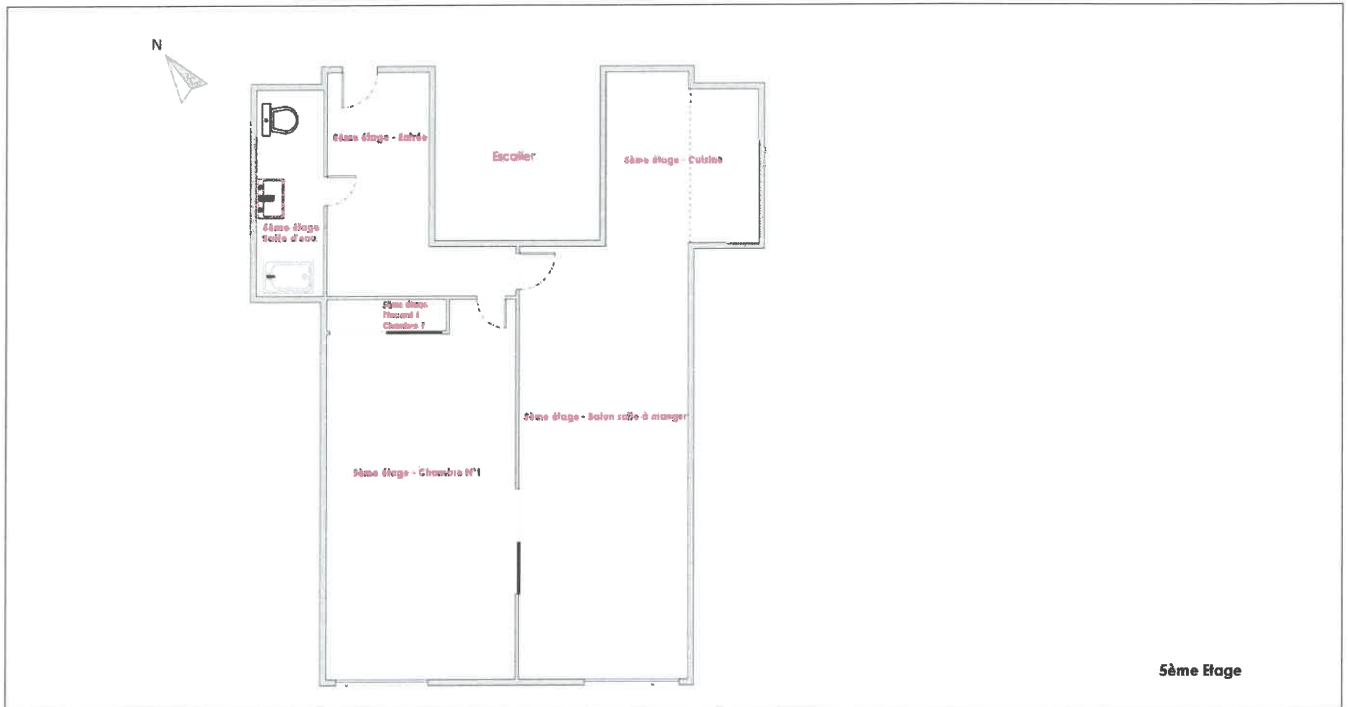
Surface loi Carrez totale : 42,34 m² (quarante-deux mètres carrés trente-quatre)
Surface au sol totale : 42,34 m² (quarante-deux mètres carrés trente-quatre)

Fait à **GRIGNY**, le **11/10/2024**

Par : **SOLINAS Jean-Marie**



Aucun document n'a été mis en annexe





La certification de compétence de personnes physiques est attribuée par ABCIDIA CERTIFICATION à

SOLINAS Jean-Marie
sous le numéro **22-1853**

Cette certification concerne les spécialités de diagnostics immobiliers suivantes :

- Amiante sans mention** Prise d'effet : 14/12/2022 Validité : 13/12/2029
Arrêté du 24 décembre 2021 définissant les critères de certification des opérateurs de diagnostic technique.
- Amiante avec mention** Prise d'effet : 14/12/2022 Validité : 13/12/2029
Arrêté du 24 décembre 2021 définissant les critères de certification des opérateurs de diagnostic technique.
- DPE individuel** Prise d'effet : 23/11/2022 Validité : 22/11/2029
Arrêté du 24 décembre 2021 définissant les critères de certification des opérateurs de diagnostic technique.
- DPE Tous types de bâtiments** Prise d'effet : 24/01/2023 Validité : 22/11/2029
Arrêté du 24 décembre 2021 définissant les critères de certification des opérateurs de diagnostic technique.
- Gaz** Prise d'effet : 14/10/2022 Validité : 13/10/2029
Arrêté du 24 décembre 2021 définissant les critères de certification des opérateurs de diagnostic technique.
- CREP** Prise d'effet : 14/10/2022 Validité : 13/10/2029
Arrêté du 24 décembre 2021 définissant les critères de certification des opérateurs de diagnostic technique.
- Termites Métropole** Prise d'effet : 14/10/2022 Validité : 13/10/2029
Zone d'intervention : France métropolitaine
Arrêté du 24 décembre 2021 définissant les critères de certification des opérateurs de diagnostic technique.
- Electricité** Prise d'effet : 23/11/2022 Validité : 22/11/2029
Arrêté du 24 décembre 2021 définissant les critères de certification des opérateurs de diagnostic technique.

22-1853 - v4 - 31/01/2023



Véronique DELMAY
Gestionnaire des certifiés



Le maintien des dates de validité mentionnées ci-dessus est conditionné à la bonne exécution des opérations de surveillance
Certification délivrée selon le dispositif particulier de certification de diagnostic immobilier PRO 06

ABCIDIA CERTIFICATION - Domaine de Saint Paul - Bât. A - 44100 Bourges - Bât. 1011
101 rue de Limours - 44100 Saint-Benoît-des-Châteaux - 01 30 60 25 71
www.abcidia-certification.fr - www.cofrac-certification.fr

Arrêté V 10 du 02 décembre 2021

Etat des risques

En application des articles L 125-5, L 125-6, L125-7 et L 556-2 du Code de l'Environnement et de l'article L 121-22-5 du Code de l'Urbanisme



Réalisé en ligne* par	SMART-SUPPLY
Numéro de dossier	24/SS/IMMO/0243
Date de réalisation	12/10/2024
Localisation du bien	4 Avenue des Sablons 91350 GRIGNY
Section cadastrale	000 AL 106
Altitude	76.84m
Données GPS	Latitude 48.654604 - Longitude 2.394241
Désignation du vendeur	<input type="text"/>
Désignation de l'acquéreur	<input type="text"/>

* Document réalisé en ligne par SMART-SUPPLY qui assume la responsabilité de la localisation et de la détermination de l'exposition aux risques, sauf pour les réponses générées automatiquement par le système.

EXPOSITION DE L'IMMEUBLE AU REGARD D'UN OU PLUSIEURS PLANS DE PRÉVENTION DE RISQUES				
Zonage réglementaire sur la sismicité : Zone 1 - Très faible			EXPOSÉ **	-
Commune à potentiel radon de niveau 3			NON EXPOSÉ **	-
Immeuble situé dans un Secteur d'Information sur les sols			NON EXPOSÉ **	-
PPRI	Inondation par crue	Approuvé le 20/10/2003	NON EXPOSÉ **	-
PPRI	Effet de Surpression	Approuvé le 04/04/2018	NON EXPOSÉ **	-
PPRI	Effet Thermique	Approuvé le 04/04/2018	NON EXPOSÉ **	-
PPRI	Effet Toxique	Approuvé le 04/04/2018	NON EXPOSÉ **	-
INFORMATIONS PORTÉES À CONNAISSANCE				
-	Mouvement de terrain Argile (Loi ELAN)	Informatif (1)	EXPOSÉ **	-

** Réponses automatiques générées par le système.

(1) À ce jour, ce risque n'est donné qu'à titre **INFORMATIF** et n'est pas retranscrit dans l'Imprimé Officiel.

SOMMAIRE

Synthèse de votre Etat des Risques
Imprimé Officiel (feuille rose/violette)
Arrêtés de Catastrophes Naturelles / Déclaration de sinistres indemnisés
Extrait Cadastral
Zonage réglementaire sur la Sismicité
Cartographies des risques auxquelles l'immeuble est exposé
Annexes : Cartographies des risques auxquelles l'immeuble n'est pas exposé
Annexes : Arrêtés

Etat des risques

En application des articles L 125-5, L 125-6, L125-7 et L 556-2 du Code de l'Environnement et de l'article L 121-22-5 du Code de l'Urbanisme

Attention ! Si le bien n'est pas d'obligation ou d'interdiction réglementaire particulière, les aléas connus ou prévisibles qui peuvent être signalés dans les divers documents d'information préventive et concerner le bien immobilier, ne sont pas mentionnés par cet état.

Cet état est établi sur la base des informations mises à disposition par arrêté préfectoral n° 2018-DDT-SE N 311 du 03/08/2018 mis à jour le

Adresse de l'immeuble : 4 Avenue des Sablons 91350 GRIGNY
Cadastre : 000 AL 106

Situation de l'immeuble au regard d'un plan de prévention de risques naturels (PPRN)

> L'immeuble est situé dans le périmètre d'un PPR N
 prescrit anticipé approuvé date _____
 1 si oui, les risques naturels pris en compte sont liés à :
 inondation crue torrentielle mouvements de terrain avalanches sécheresse / argile
 cyclone remontée de nappe feux de forêt séisme volcan
 > L'immeuble est concerné par des prescriptions de travaux dans le règlement du PPRN
 2 si oui, les travaux prescrits ont été réalisés : oui non

Situation de l'immeuble au regard d'un plan de prévention de risques miniers (PPRM)

> L'immeuble est situé dans le périmètre d'un PPR M
 prescrit anticipé approuvé date _____
 3 si oui, les risques miniers pris en compte sont liés à :
 mouvements de terrain autres _____
 > L'immeuble est concerné par des prescriptions de travaux dans le règlement du PPRM
 4 si oui, les travaux prescrits ont été réalisés : oui non

Situation de l'immeuble au regard d'un plan de prévention de risques technologiques (PPRT)

> L'immeuble est situé dans le périmètre d'étude d'un PPRT prescrit et non encore approuvé
 5 si oui, les risques technologiques pris en considération dans l'arrêté de prescription sont liés à :
 effet toxique effet thermique effet de surpression projection risque industriel
 > L'immeuble est situé dans le périmètre d'exposition aux risques d'un PPR T approuvé
 > L'immeuble est situé dans un secteur d'expropriation ou de délaissement
 > L'immeuble est situé en zone de prescription
 6 Si la transaction concerne un logement, les travaux prescrits ont été réalisés : oui non
 6 Si la transaction ne concerne pas un logement, l'information sur le type de risques auxquels l'immeuble est exposé ainsi que leur gravité, probabilité et cinétique, est jointe à l'acte de vente : oui non

Situation de l'immeuble au regard du zonage sismique réglementaire

> L'immeuble est situé dans une commune de sismicité classée en :
 zone 1 très faible zone 2 faible zone 3 modérée zone 4 moyenne zone 5 forte

Situation de l'immeuble au regard du zonage réglementaire à potentiel radon

> L'immeuble se situe dans une commune à potentiel radon classée en niveau 3 : oui non

Information relative à la pollution de sols

> Le terrain se situe en secteurs d'information sur les sols (SIS) : NC* oui non
* Non Communiqué (en cours d'élaboration par le représentant de l'Etat dans le département)

Situation de l'immeuble au regard du recul du trait de côte (RTC)

> L'immeuble est situé sur une commune exposée au recul du trait de côte et listée par décret n°2024-531 du 10 juin 2024 : oui non
 > L'immeuble est situé dans une zone exposée au recul du trait de côte identifiée par un document d'urbanisme : NC* oui non
* Non Communiqué (en cours d'élaboration par le représentant de la commune)
 Si oui, l'horizon temporel d'exposition au recul du trait de côte est :
 > d'ici à trente ans > compris entre trente et cent ans
 > L'immeuble est-il concerné par des prescriptions applicables à cette zone ? oui non
 > L'immeuble est-il concerné par une obligation de démolition et de remise en état à réaliser ? oui non

Information relative aux sinistres indemnisés par l'assurance à la suite d'une catastrophe N/M/T**

> L'immeuble a-t-il donné lieu au versement d'une indemnité à la suite d'une catastrophe N/M/T : oui non
** catastrophe naturelle, minère ou technologique

Documents à fournir obligatoirement

Carte Sismicité, Zonages Réglementaires, Règlements concernant le bien, Liste de arrêtés de Catastrophes Naturelles.

Vendeur - Acquéreur

Vendeur : _____
 Acquéreur : _____
 Date : 12/10/2024 Fin de validité : 12/04/2025

Cet état, à remplir par le vendeur ou le bailleur, est destiné à être en annexe d'un contrat de vente ou de location d'un bien immobilier et à être remis, dès la première visite, au potentiel acquéreur par le vendeur. Il doit dater de moins de 6 mois et être actualisé, si nécessaire, lors de l'établissement de la promesse de vente, du contrat préliminaire ou de l'acte authentique.

L'édition en ligne de ce document implique l'acceptation des Conditions Générales de Vente, disponibles sur le site <https://www.naturalrisks.com>
 © 2024 Media Immo. Siège Social : 124 rue Louis Baudouin 91100 CORBEIL-ESSONNES - RCS EVRY 750 675 613 - RCP GENERALI N°AP 550 256

Arrêtés de Catastrophes Naturelles / Déclaration de sinistres indemnisés

en application du chapitre IV de l'article L125-5 du Code de l'environnement

Préfecture : Essonne
 Adresse de l'immeuble : 4 Avenue des Sablons 91350 GRIGNY
 En date du : 12/10/2024

Sinistres indemnisés dans le cadre d'une reconnaissance de l'état de catastrophe naturelle

Type de catastrophe.	Date de début	Date de Fin	Publication	JO	Indemnisé
Inondations et coulées de boue	16/08/1983	16/08/1983	15/11/1983	18/11/1983	<input type="checkbox"/>
Inondations et coulées de boue	23/07/1988	23/07/1988	19/10/1988	03/11/1988	<input type="checkbox"/>
Mouvements de terrain consécutifs à la sécheresse	01/06/1989	31/03/1993	27/05/1994	10/06/1994	<input type="checkbox"/>
Mouvements de terrain différentiels consécutifs à la sécheresse et à la réhydratation des sols	01/04/1993	31/01/1998	15/07/1998	29/07/1998	<input type="checkbox"/>
Inondations et coulées de boue	07/08/1997	07/08/1997	17/12/1997	30/12/1997	<input type="checkbox"/>
Inondations, coulées de boue et mouvements de terrain	25/12/1999	29/12/1999	29/12/1999	30/12/1999	<input type="checkbox"/>
Mouvements de terrain différentiels consécutifs à la sécheresse et à la réhydratation des sols	01/07/2003	30/09/2003	11/01/2005	01/02/2005	<input type="checkbox"/>
Inondations et coulées de boue	28/05/2016	05/06/2016	15/06/2016	16/06/2016	<input type="checkbox"/>
Inondations et coulées de boue	10/06/2018	10/06/2018	24/12/2018	30/01/2019	<input type="checkbox"/>
Mouvements de terrain différentiels consécutifs à la sécheresse et à la réhydratation des sols	01/06/2020	31/10/2020	20/04/2021	07/05/2021	<input type="checkbox"/>
					<input type="checkbox"/>

Cochez les cases **Indemnisé** si, à votre connaissance, l'immeuble a fait l'objet d'une indemnisation suite à des dommages consécutifs à chacun des événements.

Etabli le :

Signature / Cachet en cas de prestataire ou mandataire

Vendeur : IDRISSI Mustapha

Acquéreur :

Pour en savoir plus, chacun peut consulter en préfecture ou en mairie, le dossier départemental sur les risques majeurs, le document d'information communal sur les risques majeurs.

Définition juridique d'une catastrophe naturelle :

Phénomène ou conjonction de phénomènes dont les effets sont particulièrement dommageables.

Cette définition est différente de celle de l'article 1er de la loi n°82-600 du 13 juillet 1982 relative à l'indemnisation des victimes de catastrophes naturelles, qui indique: "sont considérés comme effets des catastrophes naturelles [...] les dommages matériels directs ayant eu pour cause déterminante l'intensité anormale d'un agent naturel, lorsque les mesures habituelles à prendre pour prévenir ces dommages n'ont pu empêcher leur survenance ou n'ont pu être prises". La catastrophe est ainsi indépendante du niveau des dommages causés. La notion "d'intensité anormale" et le caractère "naturel" d'un phénomène relèvent d'une décision interministérielle qui déclare "l'état de catastrophe naturelle".

Source : Guide Général PPR

Extrait Cadastral

Département : Essonne

Bases de données : IGN, Cadastre.gouv.fr, Etalab

Commune : GRIGNY

Parcelles : 000 AL 106

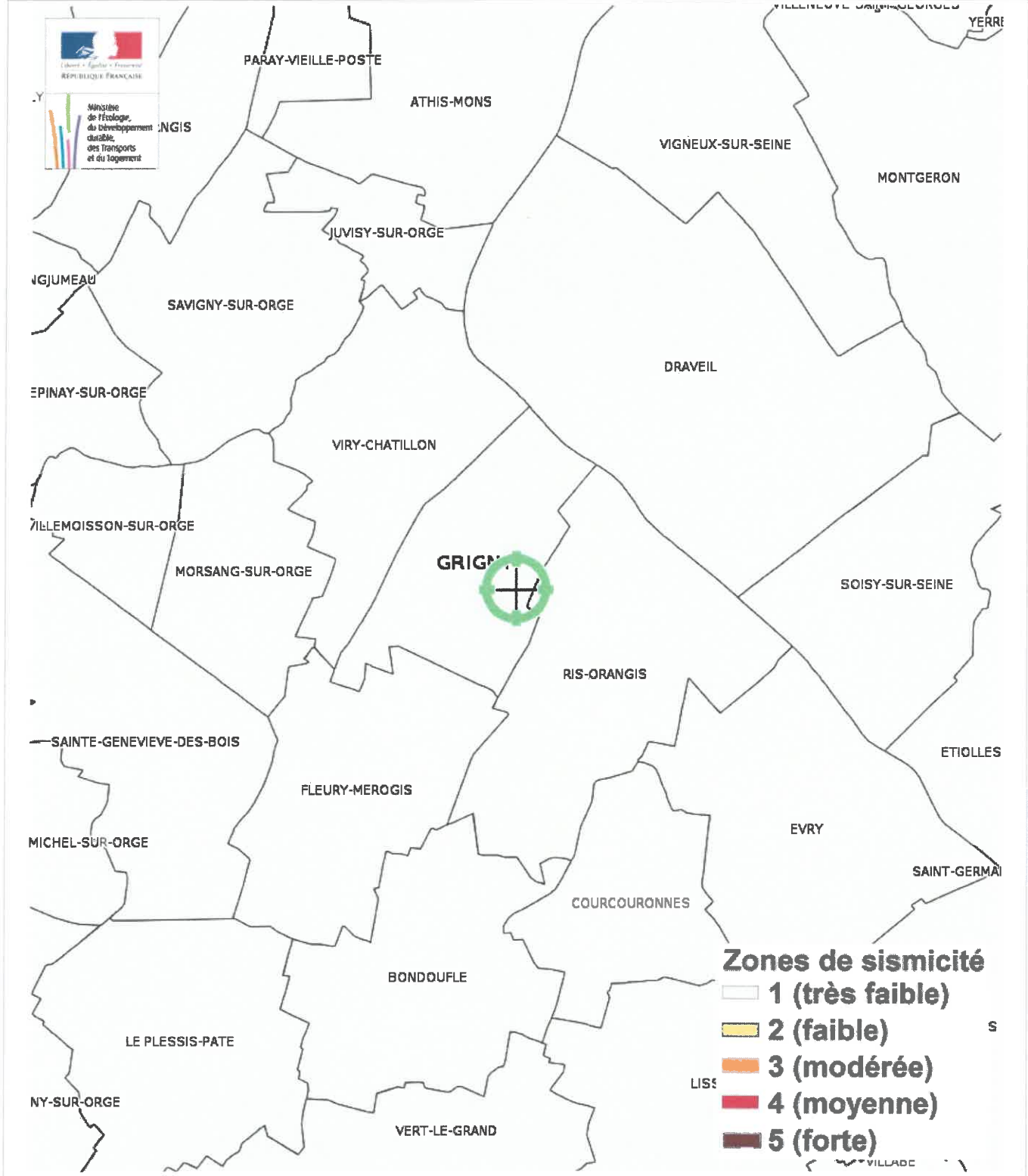


Zonage réglementaire sur la Sismicité

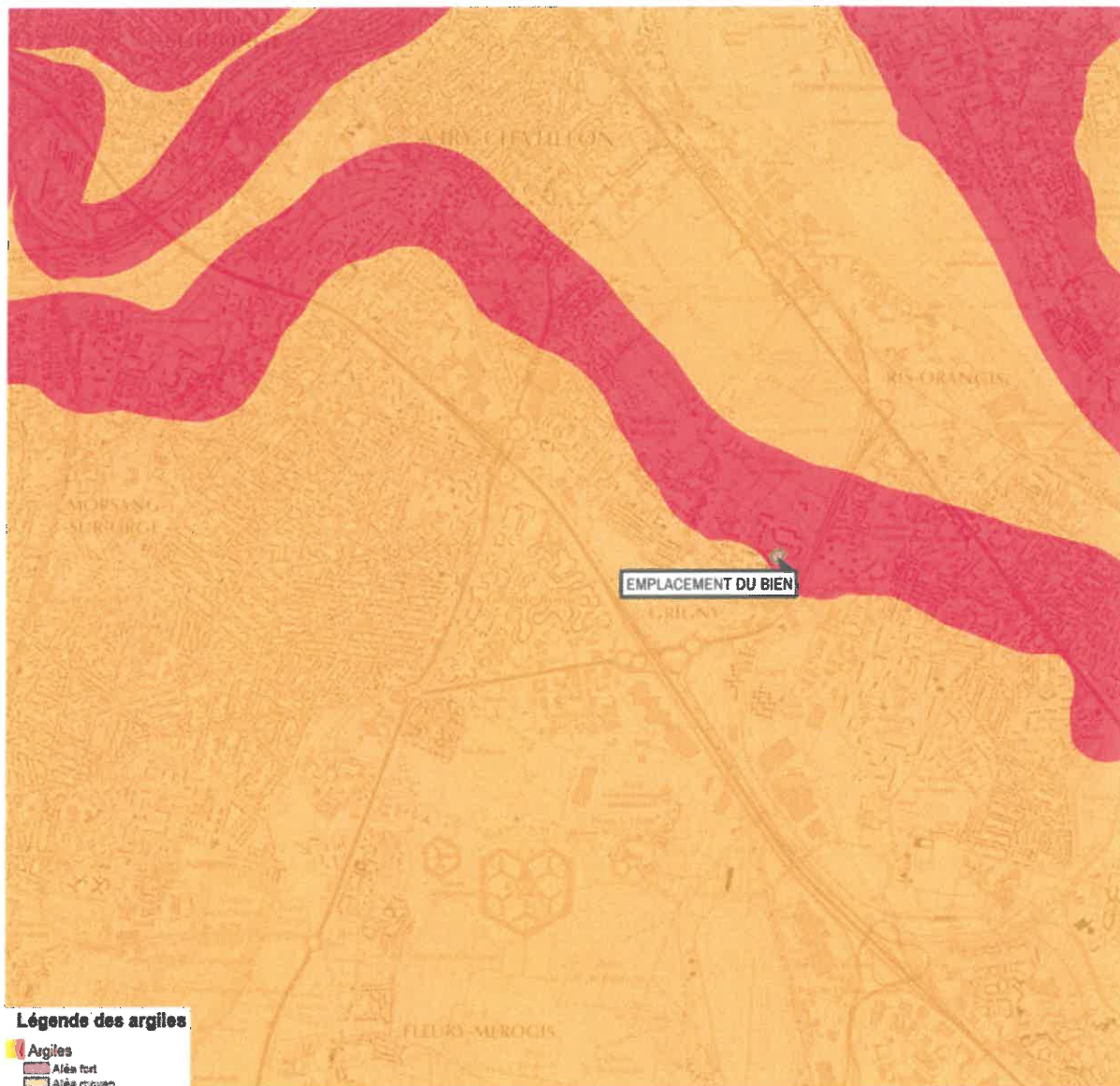
Département : Essonne

Commune : GRIGNY

Zonage réglementaire sur la Sismicité : Zone 1 - Très faible



Carte Mouvement de terrain Argile (Loi ELAN)



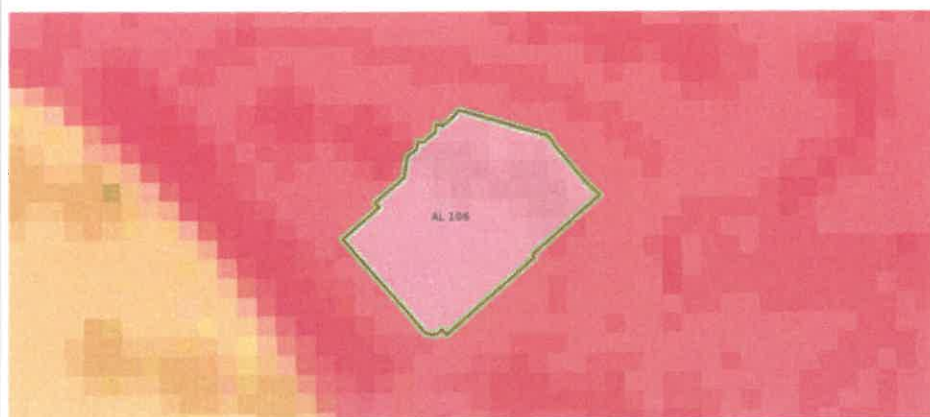
Légende des argiles

- Argiles
- Aléa fort
- Aléa moyen

Mouvement de terrain Argile (Loi ELAN) Informatif

EXPOSÉ

Zoom et Légende extraits de la carte originale ci-dessus




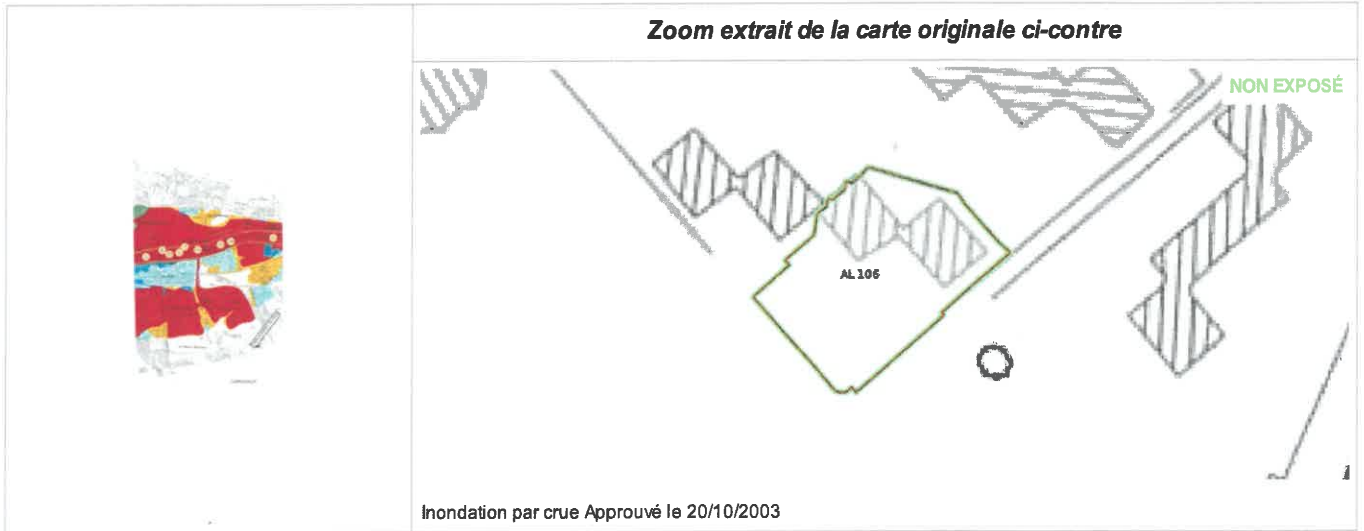
Légende Mouvement de terrain Argile (Loi ELAN) Carte réglementaire Source BRGM

- Aléa fort**
Concerné par la loi ELAN*
- Aléa moyen**
Concerné par la loi ELAN*
- Aléa faible**
Non concerné par la loi ELAN

*Obligation pour le vendeur de fournir une étude géotechnique préalable en cas de vente d'un terrain non bâti constructible.

Annexes

Cartographies des risques auxquelles l'immeuble n'est pas exposé



Annexes

Arrêtés



Liberté • Égalité • Fraternité

RÉPUBLIQUE FRANÇAISE

PREFECTURE DE L'ESSONNE

DIRECTION DES COLLECTIVITES LOCALES
Bureau des relations avec les collectivités locales
Expropriations et servitudes

ARRÊTÉ

n° 2003-PREF.DCL/ 0 3 7 5 du 20 OCT. 2003

**portant approbation du Plan de Prévention des Risques d'Inondation
de la Vallée de la Seine dans le département de l'Essonne.**

LE PREFET DE L'ESSONNE,
Officier de la Légion d'Honneur,

VU le code de l'expropriation pour cause d'utilité publique et notamment les articles R.11-4 à R.11-14 ;

VU le code de l'urbanisme et notamment les articles L.126-1, L.421-3 1^{er} alinéa et L.480-4 ;

VU le code de l'environnement et notamment les articles L.214-1 à L.214-6, L.561-1 à L.561-5, L.562-1 à L.562-9, L.563-1 et L.563-2 ;

VU le code de la construction et de l'habitation et notamment l'article R.126-1 ;

VU le code général des collectivités territoriales et notamment l'article L.2212-2-5^{ème} ;

VU la loi n° 82-213 du 2 mars 1982 modifiée relative aux droits et libertés des communes, des départements et des régions ;

VU la loi n° 87-565 du 22 juillet 1987 modifiée relative à l'organisation de la sécurité civile, à la protection de la forêt contre l'incendie et à la prévention des risques majeurs ;

VU la loi n° 92-3 du 3 janvier 1992 modifiée sur l'eau ;

VU la loi n° 95-101 du 2 février 1995 relative au renforcement de la protection de l'environnement ;

VU la loi n° 2003-699 du 30 juillet 2003 relative à la prévention des risques technologiques et naturels et à la réparation des dommages ;

Annexes

Arrêtés

-2-

VU le décret n° 82-389 du 10 mai 1982 modifié relatif aux pouvoirs des préfets et à l'action des services et organismes publics de l'Etat dans les départements ;

VU le décret n° 90-918 du 11 octobre 1990 modifié, relatif à l'exercice du droit à l'information sur les risques majeurs ;

VU le décret n° 95-1089 du 5 octobre 1995 relatif aux plans de prévention des risques naturels prévisibles et notamment l'article 7 ;

VU la circulaire du 24 janvier 1994 relative au renforcement de la politique en matière de risques ;

VU la circulaire du 24 avril 1996 relative aux dispositions applicables au bâti et ouvrages existants en zones inondables ;

VU l'arrêté préfectoral n° 96-1856 du 14 mai 1996 prescrivant l'établissement d'un Plan de Prévention des Risques d'Inondation (PPRI) sur le territoire des communes d'Athis-Mons, Corbeil-Essonnes, Draveil, Etolles, Evry, Grigny, Juvisy-sur-Orge, Le Coudray-Montceaux, Montgeron, Morsang-sur-Seine, Ris-Orangis, Saint-Germain-les-Corbeil, Saint-Pierre-du-Perray, Saintry-sur-Seine, Soisy-sur-Seine, Savigny-sur-Orge, Vigneux-sur-Seine et Viry-Châtillon, de la Vallée de la Seine dans le département de l'Essonne ;

VU l'arrêté préfectoral n° 2000/DDE/STEPE/0255 du 8 novembre 2000 portant application anticipée d'un plan de prévention des risques naturels prévisibles d'inondation de la Vallée de la Seine dans le département de l'Essonne ;

VU l'arrêté n° 2003-PREF.DCL/0151 du 30 avril 2003 portant ouverture de l'enquête publique préalable à l'approbation du plan de prévention des risques d'inondation de la vallée de la Seine dans le département de l'Essonne ;

VU les résultats de l'enquête publique qui s'est déroulée du lundi 26 mai au vendredi 4 juillet 2003 inclus à la préfecture de l'Essonne et sur le territoire des communes d'Athis-Mons, Corbeil-Essonnes, Draveil, Etolles, Evry, Grigny, Juvisy-sur-Orge, Le Coudray-Montceaux, Montgeron, Morsang-sur-Seine, Ris-Orangis, Saint-Germain-les-Corbeil, Saint-Pierre-du-Perray, Saintry-sur-Seine, Soisy-sur-Seine, Savigny-sur-Orge, Vigneux-sur-Seine et Viry-Châtillon ;

VU le rapport, les conclusions et l'avis favorable assorti des recommandations et de propositions rendus par la commission d'enquête le 8 août 2003 ;

VU les modifications apportées au projet de plan de prévention des risques d'inondation de la vallée de la Seine pour tenir compte notamment des recommandations et des propositions de la commission d'enquête ;

Sur proposition du secrétaire général de la préfecture,

Annexes

Arrêtés

-3-

ARRÊTE

- ARTICLE 1^{er}** : Le Plan de Prévention des Risques d'Inondation de la Vallée de la Seine dans le département de l'Essonne, annexé au présent arrêté, et comportant un rapport de présentation, un règlement, une carte des zones réglementaires au 1/10 000^{ème} et une carte des aléas au 1/10 000^{ème}, est approuvé.
- ARTICLE 2** : Le Plan de Prévention des Risques d'Inondation de la Vallée de la Seine dans le département de l'Essonne approuvé sera tenu à la disposition du public à la préfecture d'Evry, à la Direction Départementale de l'Equipement de l'Essonne et dans chacune des dix-huit communes susvisées.
- ARTICLE 3** : Le présent arrêté sera affiché pendant un mois minimum dans toutes les mairies concernées et à la préfecture de l'Essonne. Il sera publié en caractères apparents dans les journaux à diffusion locale suivants : « Le Parisien », « Le Republicain ».
- ARTICLE 4** : Le Plan de Prévention des Risques d'Inondation de la Vallée de la Seine dans le département de l'Essonne approuvé vaut servitude d'utilité publique. Il devra figurer en annexe au Plan Local d'Urbanisme des communes concernées dans un délai de trois mois, conformément à l'article L.126-1 du code de l'urbanisme.
- ARTICLE 5** :
- Le secrétaire général de la préfecture de l'Essonne,
 - Le sous-préfet de l'arrondissement d'Evry,
 - Le sous-préfet de l'arrondissement de Palaiseau,
 - Les maires des communes d'Athis-Mons, Corbeil-Essonnes, Draveil, Etolles, Evry, Grigny, Juvisy-sur-Orge, Le Coudray-Montceaux, Montgeron, Morsang-sur-Seine, Ris-Orangis, Saint-Germain-les-Corbeil, Saint-Pierre-du-Perray, Saintry-sur-Seine, Soisy-sur-Seine, Savigny-sur-Orge, Vigneux-sur-Seine et Viry-Châtillon,
 - Le président de la Communauté d'Agglomération Sénart-Vai de Seine,
 - Le président de la Communauté d'Agglomération Seine-Essonne,
 - Le président de la Communauté d'Agglomération Evry-Courcouronnes-Bondoufle-Lisses,
 - La présidente de la Communauté de Communes des Portes de l'Essonne,
 - Le président du Syndicat d'Agglomération Nouvelle de Sénart-en-Essonne,
 - Le Directeur Départemental de l'Equipement,
 - Le Directeur Départemental de l'Agriculture et de la Forêt,
 - Le Directeur de Cabinet (SID PC),
 - Le Directeur du Service de la Navigation de la Seine,
 - Le conservateur des hypothèques,

Annexes

Arrêtés

-4-

sont chargés, chacun en ce qui le concerne, de l'exécution du présent arrêté qui sera inséré au Recueil des Actes Administratifs de la Préfecture de l'Essonne et dont copie sera adressée à :

- Monsieur le Directeur Régional de l'Environnement,
- Monsieur le Directeur Régional de l'Équipement,
- Monsieur le Directeur Régional de l'Industrie, de la Recherche et de l'Environnement d'Ile-de-France,
- Monsieur le Président du Conseil Général de l'Essonne,
- Monsieur le Président de l'A.C.E.P.S. (Association des Communes de l'Essonne Proches de la Seine),
- Monsieur le Directeur des Services Fiscaux de l'Essonne,
- Monsieur le Président de l'Union des Maires de l'Essonne,
- Monsieur le Chef du Service Départemental d'Incendie et de Secours,
- Monsieur le Président du Conseil Régional d'Ile-de-France,
- Monsieur le Préfet de Région d'Ile-de-France.

Le Préfet,




Denis PRIEUR

Annexes

Arrêtés



PRÉFÈTE DE L'ESSONNE

PRÉFECTURE

DIRECTION DE LA COORDINATION
DES POLITIQUES PUBLIQUES ET DE
L'APPUI TERRITORIAL
BUREAU DE L'UTILITÉ PUBLIQUE ET DES
PROCÉDURES ENVIRONNEMENTALES

ARRÊTÉ

n° 2018.PREF/DCPPAT/BUPPE/041 du 4 avril 2018

**portant approbation du Plan de Prévention des Risques Technologiques (PPRT)
autour du dépôt d'hydrocarbures de la Compagnie Industrielle Maritime (CIM) à GRIGNY
et du dépôt de gaz liquéfiés de la société ANTARGAZ à RIS-ORANGIS**

LA PRÉFÈTE DE L'ESSONNE
Officier de la Légion d'Honneur
Officier de l'Ordre National du Mérite
Chevalier de Palmes Académiques
Chevalier du Mérite Agricole

VU le code de l'environnement, notamment ses articles L.515-8, L.515-15 à L.515-25 et R.515-39 à R.515-50,

VU le code de l'urbanisme, notamment ses articles L.151-43, L.152-7, L.153-60, L.161-1, L.162-1 et L.163-10, L.211-1, L.230-1 et L.103-2 à L.103-6

VU le code de l'expropriation pour cause d'utilité publique,

VU le décret n°2004-374 du 29 avril 2004 modifié, relatif aux pouvoirs des préfets, à l'organisation et à l'action des services de l'État dans les régions et départements,

VU le décret du 21 avril 2016, portant nomination de Madame Josiane CHEVALIER, en qualité de préfète de l'Essonne ;

VU la circulaire ministérielle du 27 juillet 2005 relative au rôle des services de l'équipement dans les domaines de la prévention des risques technologiques et naturels,

VU la circulaire ministérielle du 10 mai 2010 récapitulant les règles méthodologiques applicables aux études de dangers, à l'appréciation de la démarche de réduction du risque à la source et aux plans de prévention des risques technologiques dans les installations classées en application de la loi du 30 juillet 2003,

VU l'arrêté ministériel du 26 mai 2014, relatif à la prévention des accidents majeurs impliquant des substances ou des préparations dangereuses présentes dans certaines catégories d'installations classées soumises à autorisation,

1/4

Adresse postale : Bd de France - CS 10701 - 91010 EVRY CEDEX - Standard : 01.69.91.91.91 - Télécopie : 01.64.97.00.23
Horaires d'ouverture de la préfecture : 9h-16h - www.essonne.gouv.fr

Annexes

Arrêtés

VU l'arrêté ministériel du 29 septembre 2005 modifié, relatif à l'évaluation et à la prise en compte de la probabilité d'occurrence, de la cinétique, de l'intensité des effets et de la gravité des conséquences des accidents potentiels dans les études de danger des installations classées soumises à autorisation,

VU les arrêtés préfectoraux autorisant l'exploitation régulière des installations des établissements CIM et ANTARGAZ implantés respectivement sur le territoire des communes de Grigny et Ris-Orangis,

VU l'arrêté préfectoral n°2015-PREF/DRCL/BEPAFI/SSPILL/242 du 7 avril 2015 prescrivant l'établissement d'un plan de prévention des risques technologiques autour du dépôt d'hydrocarbures de la Compagnie Industrielle Maritime (CIM) à Grigny et du dépôt de gaz liquéfiés de la société ANTARGAZ à Ris-Orangis,

VU l'arrêté préfectoral n°2016.PREF/DRCL/BEPAFI/SSPILL/750 du 3 octobre 2016 portant prorogation du délai d'approbation du Plan de Prévention des Risques Technologiques autour du dépôt d'hydrocarbures de la Compagnie Industrielle Maritime (CIM) à Grigny et du dépôt de gaz liquéfiés de la société ANTARGAZ à Ris-Orangis,

VU les comptes rendus des réunions des personnes et organismes associés (POA) à l'élaboration du PPRT susvisé qui ont eu lieu les 4 avril 2017, le 22 juin 2017 et le 6 juillet 2017,

VU le bilan de la consultation des personnes et organismes associés (POA) qui reprend l'ensemble des avis et le bilan de la concertation avec le public,

VU l'arrêté préfectoral n°2017.PREF/DCPPAT/BUPPE/019 du 23 novembre 2017 portant ouverture d'une enquête publique relative à l'élaboration du plan de prévention des risques technologiques (PPRT) autour du dépôt d'hydrocarbures de la Compagnie Industrielle Maritime (CIM) à Grigny et du dépôt de gaz liquéfiés de la société ANTARGAZ à Ris-Orangis,

VU les registres d'enquête tenus à la disposition du public dans les mairies de Grigny, Draveil et Ris-Orangis du 18 décembre 2017 au 20 janvier 2018 inclus,

VU le registre d'enquête dématérialisé tenu à la disposition du public du 18 décembre 2017 au 20 janvier 2018 inclus,

VU le rapport et les conclusions motivées du commissaire enquêteur, parvenus en préfecture le 28 février 2018, et concluant à un avis favorable au projet de PPRT,

CONSIDÉRANT que les établissements CIM et ANTARGAZ, implantés respectivement sur le territoire des communes de Grigny et Ris-Orangis, comprennent les installations figurant sur la liste prévue au IV de l'article L.515-8 du code de l'environnement,

CONSIDÉRANT les phénomènes dangereux issus de l'étude de dangers des établissements CIM et ANTARGAZ et la nécessité de limiter l'exposition des populations aux effets de ces phénomènes dangereux,

CONSIDÉRANT qu'une partie des communes de Grigny, Draveil et Ris-Orangis sont susceptibles d'être soumises aux effets de ces phénomènes dangereux, générant des risques de type thermique et de surpression et n'ayant pu être écartés pour la maîtrise de l'urbanisation selon les critères en vigueur définis au niveau national,

CONSIDÉRANT la nécessité de limiter l'exposition des populations aux conséquences des accidents potentiels autour des sites des établissements CIM et ANTARGAZ par un plan de prévention des risques technologiques fixant des règles particulières en matière de construction, d'urbanisme et d'usage,

CONSIDÉRANT que les modifications apportées au projet de PPRT font suite aux observations recueillies après les différentes consultations,

CONSIDÉRANT que ces modifications ne sont pas de nature à remettre en cause le projet de PPRT tel qu'il a été porté à l'enquête publique,

Annexes

Arrêtés

ARRÊTE

Article 1 :

Le Plan de Prévention des Risques Technologiques (PPRT) autour du dépôt d'hydrocarbures de la Compagnie Industrielle Maritime (CIM) à Grigny et du dépôt de gaz liquéfiés de la société ANTARGAZ à Ris-Orangis, annexé au présent arrêté, est approuvé.

Article 2 :

- Le Plan de Prévention des Risques Technologiques comprend :
- un plan de zonage réglementaire faisant apparaître le périmètre d'exposition aux risques et les zones et secteurs mentionnés respectivement aux articles L.515-15 et L.515-16 du code de l'environnement ;
 - un règlement comportant, en tant que de besoin, pour chaque zone ou secteur, les mesures d'interdiction et les prescriptions mentionnées au I de l'article L.515-16 du code de l'environnement, les secteurs d'expropriation et l'instauration possible d'un droit de préemption ainsi que les mesures de protection des populations prévues au IV du même article ;
 - un cahier de recommandations tendant à renforcer la protection des populations, formulées en application du V de l'article L.515-16 du code de l'environnement.

Article 3 :

L'ensemble des mesures du plan de prévention des risques technologiques est d'application immédiate, sauf délai contraire indiqué dans son règlement.

Article 4 :

Cet arrêté ainsi que le plan de prévention des risques technologiques sont notifiés aux personnes et organismes associés mentionnés à l'article 4 de l'arrêté préfectoral N° 2015.PREF/DRCL/BEPAFI/SSPIL./242 du 7 avril 2015.

Article 5 :

Le présent arrêté est publié au recueil des actes administratifs de la préfecture de l'Essonne et fait l'objet, dès sa réception, d'un affichage dans les communes de Grigny, Draveil et de Ris-Orangis et au siège des établissements publics de coopération intercommunale concernés par le plan de prévention des risques technologiques pendant un délai d'au moins un mois.

Les maires des communes de Grigny, Draveil et de Ris-Orangis, les présidents de la Communauté d'agglomération Grand Paris Sud et de la Communauté d'agglomération Val d'Yerres Val de Seine, attestent de l'accomplissement de cette formalité par un certificat d'affichage adressé à la préfète de l'Essonne.

Article 6 :

Le présent arrêté fera l'objet d'une mention légale en caractères apparents dans un journal local habilité.

Article 7 :

Le présent arrêté et le plan de prévention des risques technologiques sont tenus à la disposition du public à la mairie de Grigny, Draveil et Ris-Orangis ainsi qu'à la préfecture de l'Essonne. L'arrêté d'approbation est également consultable sur le site internet des services de l'Etat en Essonne (www.essonne.gouv.fr - Rubrique Publications/Enquêtes publiques/Plans de prévention/PPRT).

Annexes

Arrêtés

Article 8 :

Le plan de prévention des risques technologiques vaut servitude d'utilité publique. Il est annexé au plan local d'urbanisme des communes de Grigny, Draveil et Ris-Orangis dans un délai de 3 mois à compter de la réception du présent arrêté, conformément aux dispositions des articles L.151-43, L.152-7, L.153-60, L.161-1, L.162-1 et L.163-10 du code de l'urbanisme.

Article 9 :

Le présent arrêté pourra faire l'objet d'un recours contentieux auprès du Tribunal Administratif de Versailles, (56 avenue de saint Cloud -78011 Versailles Cedex) dans les 2 mois à compter de la date de notification ou de publication, conformément aux articles R.421-1 à R.421-5 du code de justice administrative.

Article 10 – Exécution

La Préfète,
le Directeur Régional et Interdépartemental de l'Environnement et de l'Energie,
le Directeur Départemental des Territoires de l'Essonne,
les maires de Grigny, Draveil et Ris-Orangis,
le Président de la Communauté d'agglomération Grand Paris Sud,
le Président de la Communauté d'agglomération Val d'Yerres Val de Seine,

sont chargés, chacun en ce qui le concerne, de l'exécution du présent arrêté.



Josiane CHEVALIER

Annexes

Arrêtés



**DIRECTION DÉPARTEMENTALE
DES TERRITOIRES**
Service Environnement
Bureau Prévention des Risques et des Nuisances

**Arrêté préfectoral 2018-DDT-SE N° 311 du 3 août 2018
relatif à l'information des acquéreurs et des locataires de biens immobiliers sur les
risques naturels et technologiques majeurs
sur la commune de GRIGNY (Essonne)**

LE PRÉFET DE L'ESSONNE
Chevalier de la Légion d'Honneur
Officier de l'Ordre National du Mérite

VU le code général des collectivités territoriales ;

VU le code de l'environnement, notamment les articles L.125-5 et R.125-23 à R.125-27 relatifs à l'information des acquéreurs et des locataires de biens immobiliers sur les risques naturels et technologiques majeurs ;

VU le décret du 27 avril 2018, portant nomination de Monsieur Jean-Benoît ALBERTINI, préfet hors classe, en qualité de préfet de l'Essonne ;

VU le décret du 12 octobre 2017 portant nomination de Monsieur Mathieu LEFEBVRE, administrateur civil hors-classe détaché en qualité de Sous-préfet hors-classe, Secrétaire Général de la préfecture de l'Essonne ;

VU l'arrêté préfectoral n°2018-PREF-DCPPAT-BAC-0080 du 22 mai 2018 portant délégation de signature à Monsieur Mathieu LEFEBVRE, Secrétaire Général de la préfecture de l'Essonne, Sous-préfet de l'arrondissement chef-lieu ;

VU l'arrêté préfectoral n° 2018-DDT-SE-N°265 du 13 juin 2018 portant à l'information des acquéreurs et des locataires de biens immobiliers sur les risques naturels prévisibles et technologiques majeurs dans le département de l'Essonne ;

VU l'arrêté n° 2018 PREF/DCPPAT/BUPPE/041 du 4 avril 2018 portant approbation du Plan de Prévention des Risques Technologiques (PPRT) autour du dépôt d'hydrocarbures de la Compagnie Industrielle Maritime (CIM) à Grigny et du dépôt de gaz liquéfiés de la société ANIARGAZ à Ris-Orangis ;

CONSIDÉRANT qu'il y a lieu de mettre à jour la liste des risques à prendre en compte sur le territoire de la commune de Draveil et les documents à consulter pour l'information des acquéreurs et des locataires de biens immobiliers sur les risques naturels et technologiques majeurs ;

Sur proposition de Monsieur le directeur départemental des territoires de l'Essonne :

Annexes

Arrêtés

ARRÊTE

Article 1

La commune de Grigny est exposée :

- aux risques naturels d'inondation par débordement de la Seine ;
- aux risques technologiques liés aux établissements de la Compagnie Industrielle Maritime (CIM) et de la société ANTARGAZ.

Le dossier communal d'information sur les risques naturels et technologiques est annexé au présent arrêté.

Article 2

Les documents de référence relatifs aux risques naturels et technologiques auxquels la commune est exposée sont :

- le Plan de Prévention des Risques d'inondation de la vallée de la Seine, approuvé le 20 octobre 2003 par arrêté préfectoral n°2003-PREF/DCL/375 ;
- le Plan de Prévention des Risques technologiques (PPRT) autour du dépôt d'hydrocarbures de la compagnie Industrielle Maritime (CIM) à Grigny et du dépôt de gaz liquéfiés de la société ANTARGAZ à Ris-Orangis approuvé le 4 avril 2018 par arrêté préfectoral n° 2018 PREF/DCPPAT/BUPPE/041.

Article 3

Les éléments nécessaires aux vendeurs et aux bailleurs pour l'état des risques naturels et technologiques, utile à l'information des acquéreurs et des locataires des biens immobiliers, sont consignés dans un dossier communal d'information qui comprend :

- une fiche synthétique précisant la nature ainsi que l'intensité des risques auxquels la commune est exposée et mentionne les documents de référence auxquels le vendeur ou bailleur peut se référer
- un document graphique déterminant les zones exposées aux risques d'inondation
- un document graphique déterminant les zones exposées aux risques technologiques

Article 4

Ces informations sont mises à jour conformément aux dispositions de l'article L.125-5 du code de l'environnement.

Article 5

Le présent arrêté est notifié au maire de la commune de Grigny et au président de la chambre départementale des notaires.

Le présent arrêté sera affiché en mairie de Grigny et publié au recueil des actes administratifs de l'État dans le département.

Le présent arrêté ainsi que ses modalités de consultation feront l'objet d'une mention dans le journal Le Parisien/édition de l'Essonne.

Le dossier est consultable sur le site Internet des services de l'État dans l'Essonne :
<http://www.essonne.gouv.fr/Politiques-publiques/Environnement-risques-naturels-et-technologiques/Transactions-immobiliers-et-installations-classees/Information-Acqueurs-Locataires>

Annexes

Arrêtés

Article 6

L'arrêté préfectoral 2015-DDT-SE N° 330 en date du 31 août 2015 est abrogé.

Article 7

Monsieur le Secrétaire Général de la préfecture, le directeur de cabinet, le sous-préfet de l'arrondissement d'Évry, le directeur départemental des territoires et le maire de Grigny sont chargés, chacun en ce qui le concerne, de l'application du présent arrêté.

le Secrétaire Général

Mathieu LEFEBVRE

Annexes

Arrêtés



Direction départementale des territoires
Service Environnement
Bureau Prévention des Risques et des Nuisances

Arrêté n° 2020-DDT-SE-N° 405 du 22 décembre 2020

portant sur l'information des acquéreurs et des locataires de biens immobiliers sur les risques naturels prévisibles et technologiques majeurs et la pollution des sols dans le département de l'Essonne

Le Préfet de l'Essonne
Chevalier de la Légion d'Honneur
Chevalier de l'Ordre National du Mérite

VU le code général des collectivités territoriales ;

VU le code de l'environnement, notamment les articles L.125-5 à L.125-7 et R.125-23 à R.125-27 relatifs à l'information des acquéreurs et des locataires de biens immobiliers sur les risques naturels prévisibles et technologiques majeurs ainsi que les articles L.563-1 et R.563-1 à D.563-8-1 relatifs à la prévention du risque sismique ; et les articles L.556-2 et R.125-41 à R.125-47 relatifs aux secteurs d'information sur les sols ;

VU le décret n°2015-1353 du 26 octobre 2015 relatif aux secteurs d'information sur les sols prévus par l'article L. 125-6 du code de l'environnement et portant diverses dispositions sur la pollution des sols et les risques miniers ;

VU le décret du 29 juillet 2020 portant nomination de Monsieur Éric JALON, préfet hors classe, en qualité de préfet de l'Essonne ;

VU l'arrêté 2018-DDT-SE-n°265 en date du 13 juin 2018 portant sur l'information des acquéreurs et locataires de biens immobiliers sur les risques naturels et technologiques majeurs ;

VU l'arrêté n°2020-PREF-DCPPAT-BCA-164 du 24 août 2020 portant délégation de signature à Monsieur Philippe ROGIER, ingénieur général des ponts, des eaux et des forêts, directeur départemental des territoires de l'Essonne ;

VU l'arrêté N°2020-DDT-SG-BAJAF-231 du 28 août 2020 portant subdélégation de signature au sein de la direction départementale des territoires ;

VU les arrêtés n°2020-PREF/DCPPAT/BUPPE/255 à 265 du 26 octobre 2020 instituant un ou des secteurs d'information sur les sols (SIS) sur les communes d'Angerville, Athis-Mons, Brétigny-sur-Orge, Dourdan, Épinay sous sénart, Étampes, Lisses, Longjumeau, Massy, Monthéry, Ris-Orangis ;

VU l'arrêté n°2020-DDT-SE-N°390 du 16 décembre 2020 portant sur l'information des acquéreurs et des locataires de biens immobiliers sur les risques naturels prévisibles et technologiques majeurs et la pollution des sols dans le département de l'Essonne ;

CONSIDÉRANT qu'il convient de mettre à jour la liste des communes pour lesquelles un ou des secteurs d'information sur les sols (SIS) existent et doit être délivrée aux acquéreurs et locataires de biens immobiliers ;

CONSIDÉRANT qu'il convient de mettre à jour l'arrêté n°2020-DDT-SE-N°390 du 16 décembre 2020 en raison d'une erreur matérielle ;

1/8

Annexes

Arrêtés

ARRÊTE

Article premier :

L'obligation d'information prévue aux articles L.125-5 à L.125-7 du code de l'environnement s'applique dans chacune des communes listées en annexe du présent arrêté.

Article 2 :

L'identification de secteurs d'informations sur les sols (SIS) a été instituée le 26 octobre 2020. L'état des risques naturels et technologiques dans les communes mentionnées à l'article 1 doit donc intégrer ces éléments afin d'assurer la bonne information des acquéreurs et locataires.

Article 3 :

Le présent arrêté sera notifié aux maires des communes figurant dans la liste visée à l'article 1 et au président de la chambre départementale des notaires.

Le présent arrêté avec la liste des communes annexées sera affiché dans les mairies de ces communes.

Le présent arrêté ainsi que ses modalités de consultation feront l'objet d'une mention dans le journal Le Parisien/édition de l'Essonne et sera également accessible sur le site Internet des services de l'État dans l'Essonne : <http://www.essonne.gouv.fr/Politiques-publiques/Environnement-risques-naturels-et-technologiques/Transactions-immobilières-et-installations-classées/Information-Acquéreurs-Locataires>

Article 4 :

L'arrêté préfectoral n°2020-DDT-SE-N°390 en date du 16 décembre 2020 est abrogé.

Article 5 :

Monsieur le secrétaire général de la préfecture de l'Essonne, le directeur de cabinet, les sous-préfets d'arrondissement, le directeur départemental des territoires et les maires du département concernés sont chargés, chacun en ce qui le concerne, de l'application du présent arrêté, qui sera publié au recueil des actes administratifs de l'Essonne.

Pour le préfet, et par délégation,
Pour le directeur départemental des territoires,
et par subdélégation

La Cheffe du Service Environnement



Sandrine FAUCHET

Annexes

Arrêtés

N°INSEE	Communes	PPRi prévisif	PPRi approuvé	PPRT prescrit	PPAT approuvé	SIS	Zonage sismique
91249	Forges-les-Bains	Inond. (Prédecelle)					1
91272	Gif-sur-Yvette		Inond. (Yvette)			x	1
91273	Gironville-sur-Essonne		Inond. (Essonne)				1
91274	Gometz-la-Ville		Inond. (Orge - Sallemouille)				
91275	Gometz-le-Château		Inond. (Orge - Sallemouille)				
91286	Grigny		Inond. (Seine)		Suppression Thermique (CIM-Antargaz)		1
91293	Guigneville-sur-Essonne		Inond. (Essonne)		Suppression Thermique (SFDM)		1
91312	Ignny		Inond. (Bièvre - ru de Vauhallan)				1
91315	Itteville		Inond. (Essonne)		Suppression Thermique Toxique (Herakles-Isochem)		1
91319	Janvry	Inond. (Charmoise)	Inond. (Orge - Sallemouille)				1
91326	Juvisy-sur-Orge		Inond. (Seine) Inond. (Orge - Sallemouille)				1
91330	Lardy					x	1
91333	Leuville-sur-Orge		Inond. (Orge-Sallemouille)				1
91338	Limours	Inond. (Prédecelle)				x	1
91310	Linas		Inond. (Orge-Sallemouille)				
91340	Lisses		Inond. (Essonne)			x	1
91345	Longjumeau		Inond. (Yvette)			x	1
91347	Longpont-sur-Orge		Inond. (Orge-Sallemouille)				1
91359	Maise		Inond. (Essonne)				1
91363	Marcoussis		Inond. (Orge-Sallemouille)				
91377	Massy		Inond. (Bièvre - ru de Vauhallan)			x	1
91386	Mennecy		Inond. (Essonne)			x	1
91390	Méréville					x	1

Annexes

Arrêtés



Direction de la Coordination des Politiques Publiques et de l'Appui Territorial

**Arrêté n° 2024-PREF/DCPPAT/BUPPE/ 134 du 26 mars 2024
instituant un secteur d'information sur les sols (SIS)
sur la commune de GRIGNY**

LA PRÉFÈTE DE L'ESSONNE

VU le code de l'environnement, notamment les articles L. 125-6 et L. 125-7, R. 125-41 à R. 125-48,

VU le code de l'urbanisme, notamment les articles R. 151-53 et R. 153-18,

VU le décret n° 2004-374 du 29 avril 2004 modifié, relatif aux pouvoirs des Préfets, à l'organisation et à l'action des services de l'Etat dans les régions et départements,

VU le décret du 7 février 2024 portant nomination de Mme Frédérique CAMILLERI en qualité de Préfète de l'Essonne,

VU le décret du 6 décembre 2022 portant nomination de M. Olivier DELCAYROU, ingénieur général des ponts, des eaux et des forêts, en qualité de sous-préfet hors classe, Secrétaire général de la Préfecture de l'Essonne,

VU l'arrêté préfectoral n° 2024-PREF-DCPPAT-BCA-075 du 4 mars 2024 portant délégation de signature à M. Olivier DELCAYROU, Secrétaire général de la Préfecture de l'Essonne, Sous-Préfet de l'arrondissement chef-lieu,

VU le courrier du 23 avril 2019 transmettant au maire de GRIGNY pour avis, le projet de création de SIS,

VU la réponse du maire de GRIGNY en date du 24 octobre 2019,

VU l'information des propriétaires concernés par le projet de création de secteurs d'information sur les sols effectuée par courrier du 16 novembre 2020,

VU la consultation du public entre le 16 novembre 2020 et le 15 janvier 2021,

VU le rapport de l'inspection des installations classées du 12 janvier 2024 proposant la création de SIS sur la commune de GRIGNY,

VU l'avis favorable du Conseil départemental de l'environnement, des risques sanitaires et technologiques de l'Essonne émis lors de sa séance du 25 janvier 2024,

CONSIDÉRANT que les activités exercées par diverses sociétés sur le territoire de la commune sont à l'origine de pollution des sols et/ou des eaux souterraines,

CONSIDÉRANT qu'il convient de formaliser les informations détenues par l'État sur la pollution des sols afin de prévenir durablement tout risque pour l'environnement ou la santé des utilisateurs du site et que des études et travaux appropriés soient mis en œuvre en cas de changement d'usage des sols,

SUR proposition du Secrétaire Général de la préfecture,

Préfecture de l'Essonne

1

Annexes

Arrêtés

ARRÊTE

ARTICLE 1 – CRÉATION

Conformément à l'article R. 125-45 du Code de l'environnement, le Secteur d'Information des Sols suivant est créé sur la commune de GRIGNY :

- SIS n°91SIS07724 relatif au site SHELL

La fiche descriptive et la carte graphique sur les sols sont annexées au présent arrêté.

ARTICLE 2 – INFORMATION

Le secteur d'information des Sols mentionnés à l'article 1 est publié sur le site <http://www.georisques.gouv.fr>

Le secteur d'information sur les sols défini par le présent arrêté est annexé au Plan Local d'Urbanisme de la commune de GRIGNY.

ARTICLE 3 – NOTIFICATION ET PUBLICITÉ

Le présent arrêté sera notifié au maire de GRIGNY et transmis pour information au Président de la Communauté d'Agglomération Grand Paris Sud Seine-Essonnes-Sénart.

Il sera affiché pendant un mois en mairie et publié au recueil des actes administratifs de la Préfecture de l'Essonne.

ARTICLE 4 – DÉLAIS ET VOIES DE RECOURS

La présente décision peut être déférée à la juridiction administrative compétente, le Tribunal administratif de Versailles, par voie postale (56 avenue de Saint-Cloud, 78011 Versailles) ou par voie électronique (<https://www.telerecours.fr>), dans les deux mois à compter de sa notification ou de son affichage.

ARTICLE 5 – EXÉCUTION

Le Secrétaire Général de la Préfecture de l'Essonne, le Maire de GRIGNY, la Directrice Régionale et Interdépartementale de l'Environnement, de l'Aménagement et des Transports d'Ile de France et la Directrice Départementale des Territoires de l'Essonne, sont chargés, chacun en ce qui le concerne, de l'exécution du présent arrêté.

Pour la Préfète et par délégation,
Le Secrétaire Général,


Olivier DELCAYROU

Etat des Risques de Pollution des Sols (ERPS)*



Réalisé en ligne** par	Media Immo
Pour le compte de	SMART-SUPPLY
Numéro de dossier	24/SS/IMMO/0243
Date de réalisation	12/10/2024

Localisation du bien	4 Avenue des Sablons 91350 GRIGNY
Section cadastrale	AL 106
Altitude	76.84m
Données GPS	Latitude 48.654604 - Longitude 2.394241

Désignation du vendeur	<input type="text"/>
Désignation de l'acquéreur	<input type="text"/>

Dans un rayon de 200m autour du bien	Dans un rayon entre 200m et 500m du bien	Conclusion
		<p>A ce jour et selon les informations transmises par le BRGM et le MEDDE, il s'avère qu'à moins de 500m du bien :</p> <ul style="list-style-type: none"> ➔ 0 site pollué (ou potentiellement pollué) est répertorié par BASOL. ➔ 4 sites industriels et activités de service sont répertoriés par BASIAS. ➔ 4 sites sont répertoriés au total.
		<p>MEDIA IMMO 124, rue Louis Baptoin 91100 CORBEIL ESSONNES Tél. 01 60 90 40 15 SIRET 750 675 623 - 91300 EVRY</p> <p><i>Fait à Corbeil Essonnes, le 12/10/2024</i></p>

* Ce présent document n'a pour but que de communiquer, A TITRE INFORMATIF, à l'acquéreur ou au locataire, les informations rendues publiques par l'Etat concernant les risques de pollution des sols.

** Media Immo réalise, sous sa seule responsabilité, l'ERPS du client. Ceci sous couvert que les informations de localisation du bien transmises par le client soient exactes et que les informations obtenues sur les bases de données BASOL, BASIAS, CASIAS et des futurs SIS soient à jour.

Document réalisé à partir des bases de données **BASIAS, BASOL et CASIAS**
(gérées par le BRGM - Bureau de Recherches Géologiques et Minières et le MEDDE - Ministère de l'Ecologie, du Développement Durable et de l'Energie)

SOMMAIRE
Synthèse de votre Etat des Risques de Pollution des Sols
Qu'est-ce que l'ERPS ?
Cartographie des sites situés à moins de 200m du bien et à moins de 500m du bien
Inventaire des sites BASOL / BASIAS situés à moins de 200m du bien, 500m du bien et non localisés

Qu'est-ce que l'ERPS ?

Ce document n'a pour but que de communiquer, A TITRE INFORMATIF, à l'acquéreur ou au locataire, les informations rendues publiques par l'Etat concernant les risques de pollution des sols.

Qu'est-ce qu'un site pollué ?

Un site pollué est un site qui, du fait d'anciens dépôts de déchets ou d'infiltration de substances polluantes, présente une pollution susceptible de provoquer une nuisance ou un risque pérenne pour les personnes ou l'environnement. Ces situations sont souvent dues à d'anciennes pratiques sommaires d'élimination des déchets, mais aussi à des fuites ou à des épandages de produits chimiques, accidentels ou pas. Il existe également autour de certains sites des contaminations dues à des retombées de rejets atmosphériques accumulés au cours des années voire des décennies.

Comment sont établis les périmètres et attributs des futurs SIS ?

Le préfet élabore la liste des projets de SIS et la porte à connaissance des maires de chaque commune. L'avis des maires est recueilli, puis les informations de pollution des sols sont mises à jour grâce à la contribution des organismes participants. Ces secteurs seront représentés dans un ou plusieurs documents graphiques, à l'échelle cadastrale.

Quels sont les derniers changements ?

Le décret n° 2022-1289 du 1er octobre 2022 relatif à l'information des acquéreurs et des locataires sur les risques vient renforcer le formalisme de l'état de pollution des sols. Depuis le 1er janvier 2023, l'ERP doit mentionner le dernier arrêté pris par le préfet sur l'existence d'un SIS, la date d'élaboration, le numéro des parcelles concernées, ainsi que des dispositions réglementaires, tout en reprenant les informations à disposition dans le système d'information géographique (art R125-26 du Code de l'environnement).

Que signifient BASOL, BASIAS et CASIAS ?

- ➔ **BASOL** : BAse de données des sites et SOLs pollués (ou potentiellement pollués) par les activités industrielles appelant une action des pouvoirs publics, à titre préventif ou curatif.
- ➔ **BASIAS** : Base de données d'Anciens Sites Industriels et Activités de Service, réalisée essentiellement à partir des archives et gérée par le BRGM (Bureau de Recherches Géologiques et Minières). **Il faut souligner qu'une inscription dans BASIAS ne préjuge pas d'une éventuelle pollution à son endroit.**
- ➔ **CASIAS** : Carte des Anciens Sites Industriels et Activités de Service, présentant l'historique des activités industrielles ou de services que se sont succédé au cours du temps. **CASIAS ne préjuge pas d'une pollution effective des sols des établissements recensés.**

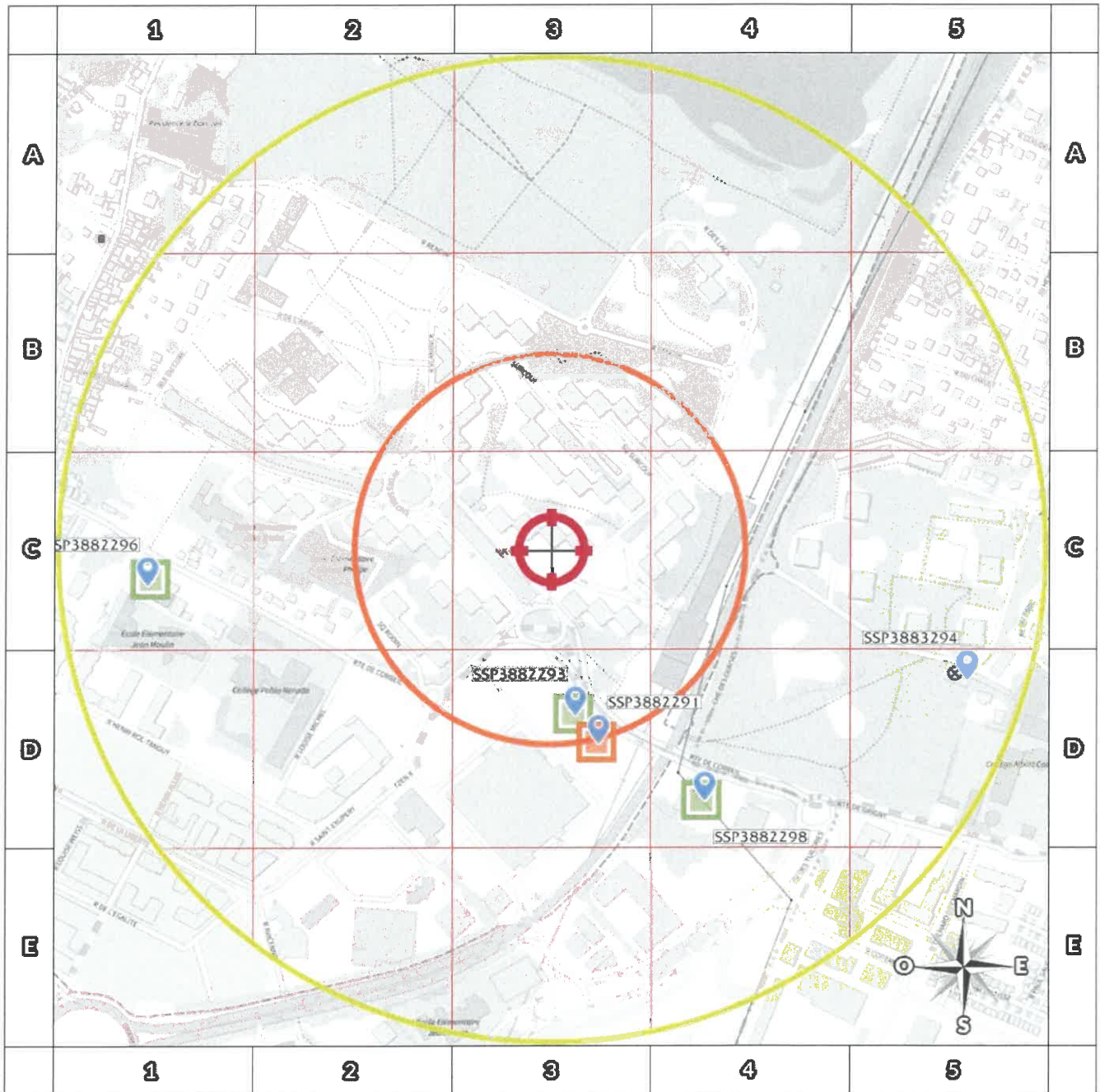
Que propose Media Immo ?

Media Immo vous transmet, à titre informatif, les informations actuellement disponibles et rendues publiques par l'Etat à travers les bases de données BASOL et BASIAS, et sur CASIAS.

Quels sont les risques si le vendeur ou le bailleur n'informe pas l'acquéreur ou le locataire ?

« À défaut et si une pollution constatée rend le terrain impropre à la destination précisée dans le contrat, dans un délai de deux ans à compter de la découverte de la pollution, l'acquéreur ou le locataire a le choix de demander la résolution du contrat ou, selon le cas, de se faire restituer une partie du prix de vente ou d'obtenir une réduction du loyer. L'acquéreur peut aussi demander la réhabilitation du terrain aux frais du vendeur lorsque le coût de cette réhabilitation ne paraît pas disproportionné par rapport au prix de vente ». (Extrait du Décret n°2015-1353 du 26 octobre 2015).

Cartographie des sites situés à moins de 200m du bien et à moins de 500m du bien



200m

-  BASOL : BASE de données des sites et SOLs pollués (ou potentiellement pollués)
-  BASIAS en activité : Base de données d'Anciens Sites Industriels et Activités de Service
-  BASIAS dont l'activité est terminée : Base de données d'Anciens Sites Industriels et Activités de Service
-  BASIAS dont l'activité est inconnue : Base de données d'Anciens Sites Industriels et Activités de Service
-  Sites CASIAS : Carte des Anciens Sites Industriels et Activités de Service
-  Emplacement du bien
-  Zone de 200m autour du bien
-  Zone de 500m autour du bien

Retrouvez sur cette cartographie un inventaire des sites pollués (ou potentiellement pollués) situés à moins de 500m du bien représentés par les pictos  et .

Chacun de ces pictos est détaillé sur la page suivante grâce à sa lettre et son numéro (A2, B4, ...) qui vous aideront à vous repérer sur la carte.

Le descriptif complet des sites CASIAS est consultable sur le site <https://georisques.gouv.fr/>.

Inventaire des sites BASOL / BASIAS situés à moins de 200m du bien et à moins de 500m du bien

Repère	Nom	Activité des sites situés à moins de 200m	Distance (Environ)
D3	SNC COMPAGNIE DES PETROLES ET GENERALES DE SERVICES (CPGS), ex ELF ANTAR FRANCE, ex EJIROMARCHE, ex GRANDS EXPRESS MARCHES (GEM)	Station service Commerce de gros, de détail, de desserte de carburants en magasin spécialisé (station service de toute capacité de stockage);Dépôt de liquides inflammables (D.L.I)	167 m
D3	BESSE et GUILBAUD	Station service, garage Compression, réfrigération;Garages, ateliers, mécanique et soudure;Commerce de gros, de détail, de desserte de carburants en magasin spécialisé (station service de toute capacité de stockage);Dépôt de liquides inflammables (D.L.I)	200 m

Repère	Nom	Activité des sites situés de 200m à 500m	Distance (Environ)
D4	INSTALLATION ENERGIE SERVICE, ex AUXILIAIRE DE CHAUFAGE URBAIN (SACUR), ex Cie SUBURBAINE DE DISTRIBUTION DE CHALEUR (SUDICHAL)	Compagnie de chauffage Production et distribution de vapeur (chaleur) et d'air conditionné;Dépôt de liquides inflammables (D.L.I);Dépôt ou stockage de gaz (hors fabrication cf. C20.11Z ou D35.2)	296 m
C1	PRESSING DE LA MAIRIE, ex PRESSING SIMON	Pressing Blanchisserie-teinturerie (gros, ou détail lorsque les pressings de quartier sont retenus par le Comité de pilotage de l'IHR) ; blanchissement et traitement des pailles, fibres textiles, chiffons	403 m

Nom	Activité des sites non localisés
	Aucun site non localisé

Installations Classées pour la Protection de l'Environnement (ICPE)*



Réalisé en ligne** par	Media Immo
Pour le compte de	SMART-SUPPLY
Numéro de dossier	24/SS/IMMO/0243
Date de réalisation	12/10/2024

Localisation du bien	4 Avenue des Sablons 91350 GRIGNY
Section cadastrale	AL 106
Altitude	76.84m
Données GPS	Latitude 48.654604 - Longitude 2.394241

Désignation du vendeur	<input type="text"/>
Désignation de l'acquéreur	<input type="text"/>

RÉFÉRENCES

Seules sont concernées les ICPE suivies par les DREAL (Directions régionales de l'environnement, de l'aménagement et du logement) pour la majorité des établissements industriels et les DD(CS)PP (Directions départementales (de la cohésion sociale et) de la protection des populations) pour les établissements agricoles, les abattoirs et les équarrissages et certaines autres activités agroalimentaires, avec distinction en attribut du type d'ICPE (SEVESO, IPPC, Silo, Carrière, Autres), de l'activité principale et des rubriques de la nomenclature des installations classées pour lesquelles l'établissement industriel est autorisé.

GÉNÉALOGIE

Cette base contient les installations soumises à autorisation ou à enregistrement (en construction, en fonctionnement ou en cessation d'activité). Les données proviennent d'une extraction de la base de données fournie par le Ministère de l'écologie, du développement durable et de l'énergie (MEDDE) et la géolocalisation est effectuée sur la base des coordonnées Lambert indiquées dans l'extraction.

QUALITÉ DES DONNÉES

Le niveau de précision de la localisation indiqué en attribut pour chaque ICPE est variable ; Elles peuvent être localisées au Centre de la commune concernée, à l'adresse postale, à leurs coordonnées précises ou leur valeur initiale.

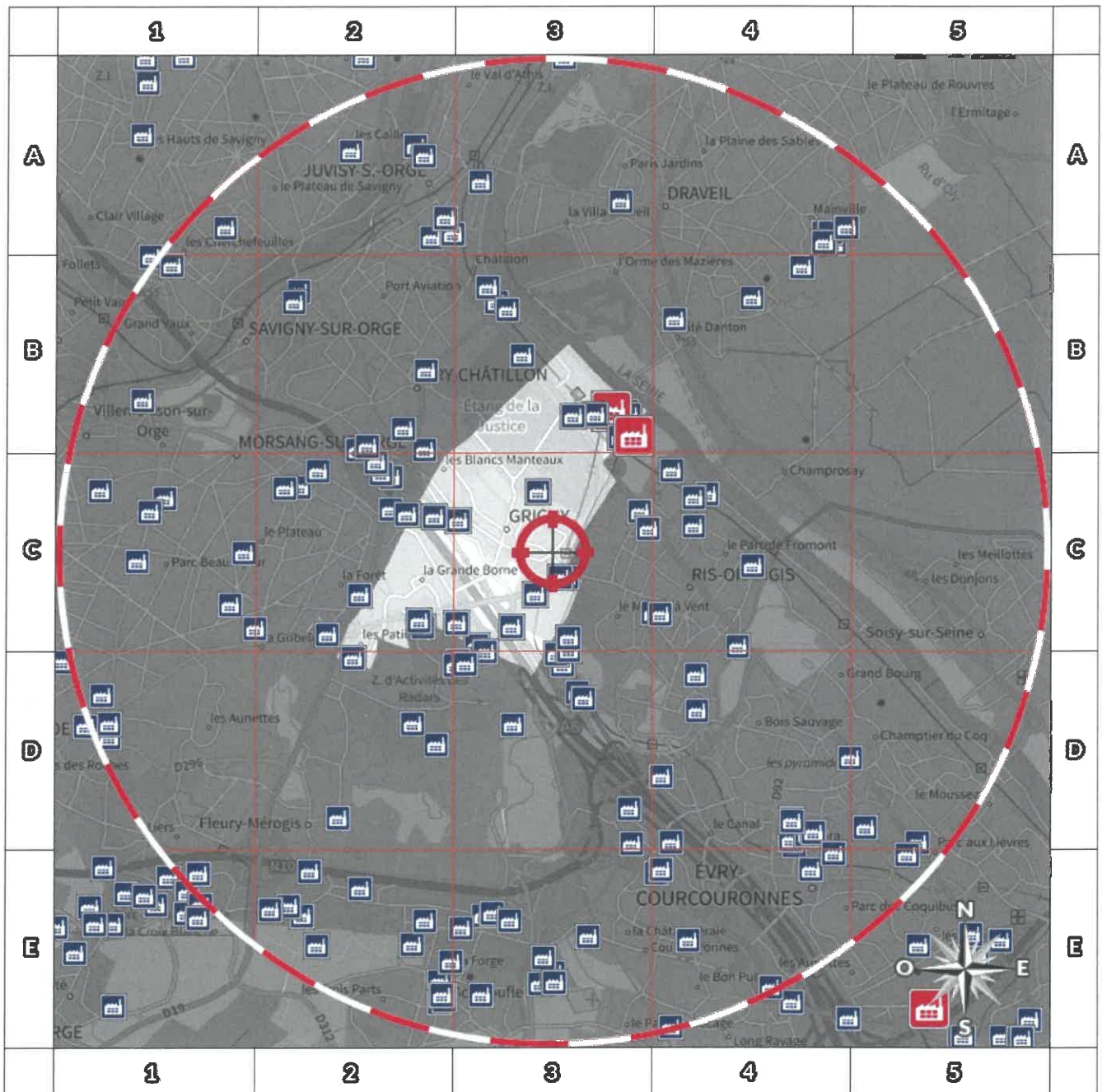
* Ce présent document n'a pour but que de communiquer, A TITRE INFORMATIF, à les informations rendues publiques par l'Etat.

** Media Immo réalise, sous sa seule responsabilité, l'ICPE du client. Ceci sous couvert que les informations de localisation du bien transmises par le client soient exactes et que les informations obtenues sur les bases de données soient à jour.

SOMMAIRE

Synthèse des Installations Classées pour la Protection de l'Environnement
Cartographie des ICPE
Inventaire des ICPE

Cartographie des ICPE Commune de GRIGNY (91350)



2000m

- | | |
|---------------------|------------------------------|
| Usine Seveso | Elevage de porc |
| Usine non Seveso | Elevage de bovin |
| Carrière | Elevage de volaille |
| Emplacement du bien | Zone de 5000m autour du bien |

Retrouvez sur cette cartographie un inventaire des Installations Classées pour le Protection de l'Environnement situées à moins de 5000m du bien représentées par les pictos et .

Chacun de ces pictos est détaillé sur la page suivante grâce à sa lettre et son numéro (A2, B4, ...) qui vous aideront à vous repérer sur la carte.

Inventaire des ICPE Commune de GRIGNY (91350)

Repère	Situation	Nom	Adresse	Etat d'activité Régime	Seveso - Priorité Nationale
<i>ICPE situées à moins de 5000m du bien</i>					
	Valeur Initiale	TOTALGAZ GRIGNY	ZI LES NOUES DE SEINE 91350 Grigny	En fin d'exploitation INCONNU	Non Seveso NON
	Valeur Initiale	TRAPIL - siège social	DEPOT CIM 91350 Grigny	En exploitation avec titre INCONNU	Non Seveso NON
	Valeur Initiale	SOUFFLET AGRICULTURE	1 Chemin du Port 91350 Grigny	En exploitation avec titre INCONNU	Non Seveso NON
	Valeur Initiale	LA PLATE FORME	Ave du Général de Gaulle 54 RN 7 91350 GRIGNY	Inconnu INCONNU	Non Seveso NON
	Valeur Initiale	MONGIN	14 rue Emile Aillaud 91350 Grigny	Inconnu INCONNU	Non Seveso NON
	Valeur Initiale	MG VIANDES	9 rue de l'abbé Grégoire Zac des Radars 91350 Grigny	En fin d'exploitation INCONNU	Non Seveso NON
	Valeur Initiale	SACA (Sté d'Application de chrome)	3 Rue des Bâtisseurs 91350 GRIGNY	Inconnu INCONNU	Non Seveso NON
	Valeur Initiale	BERGAMS (exKIOSQUE A SANDWICHES,DAUNAT)	1 rue de l'avenir ZAC du centre ville 91350 Grigny	Inconnu INCONNU	Non Seveso NON
	Valeur Initiale	SIPENR SEER Grigny-Viry	Avenue 1er Armée Française CD 310 91350 Grigny	En exploitation avec titre INCONNU	Non Seveso OUI
	Valeur Initiale	TOTALFINAELF	17 Route de Corbeil relais de l'Arbalette 91350 Grigny	Inconnu INCONNU	Non Seveso NON
	Valeur Initiale	ECF	ZONE D'ACTIVITES DES RADARS 1 rue René Clair 91350 Grigny	En exploitation avec titre INCONNU	Non Seveso NON
	Valeur Initiale	FRIGO 8	11 rue J. J. Rousseau ZAC DES RADARS 91350 GRIGNY	Inconnu INCONNU	Non Seveso NON
	Valeur Initiale	CERAPRO (silo de 1991)	cf SOUFFLET 1, chemin du Port 91350 Grigny	En fin d'exploitation INCONNU	Non Seveso NON
	Valeur Initiale	CIM	1, chemin du Port 91350 Grigny	En exploitation avec titre INCONNU	Seveso Seuil Haut OUI
	Valeur Initiale	SAFETY KLEEN FRANCE (ex SOPIA)	ZAC LA PLAINE BASSE 91350 Grigny	En exploitation avec titre INCONNU	Non Seveso OUI
	Valeur Initiale	GEE GROUPEMENT ENROBES ESSONNE	ZI de la Plaine Basse 91350 GRIGNY	En exploitation avec titre INCONNU	Non Seveso NON
	Valeur Initiale	ETAIR ILE DE FRANCE	5 rue Condorcet 91350 Grigny	Inconnu INCONNU	Non Seveso NON
	Valeur Initiale	HDAS auto depollution	5 chemin du port 91350 Grigny	Inconnu INCONNU	Non Seveso NON
	Valeur Initiale	PINJA	13 rue jean jacques rousseau - E 91350 Grigny	Inconnu INCONNU	Non Seveso NON
	Valeur Initiale	GUILLET TECHNOLOGIES	6 RUE DIDEROT ZA DES RADARS 91350 GRIGNY	Inconnu INCONNU	Non Seveso NON
	Valeur Initiale	VIANA	3 Rue Olympe de Gouges 91350 GRIGNY	Inconnu INCONNU	Non Seveso NON
	Valeur Initiale	ABCD INTERNATIONAL	4 Rue des Carriers italiens 91350 Grigny	Inconnu INCONNU	Non Seveso NON
	Valeur Initiale	MG VIANDES (SARL)	rue de l'abbé Grégoire 91350 GRIGNY	Inconnu INCONNU	Non Seveso NON
	Valeur Initiale	GRIGNY PIECES AUTO	RTE NATIONALE 7 91350 GRIGNY	Inconnu INCONNU	Non Seveso NON

Nom	Adresse	Etat d'activité Régime	Seveso Priorité Nationale
<i>ICPE situées à plus de 5000m du bien</i>			
Aucun ICPE à plus de 5000m du bien sur la commune GRIGNY			

Etat des nuisances sonores aériennes

En application des articles L 112-3 et L 112-9 du Code de l'Urbanisme



Réalisé en ligne* par	SMART-SUPPLY
Numéro de dossier	24/SS/IMMO/0243
Date de réalisation	12/10/2024

Localisation du bien	4 Avenue des Sablons 91350 GRIGNY
Section cadastrale	AL 106
Altitude	76.84m
Données GPS	Latitude 48.654604 - Longitude 2.394241

Désignation du vendeur	<input type="text"/>
Désignation de l'acquéreur	<input type="text"/>

* Media Immo réalise, sous sa seule responsabilité, l'ENSA du client. Ceci sous couvert que les informations de localisation du bien transmises par le client soient exactes et que les informations obtenues sur les bases de données soient à jour.

EXPOSITION DE L'IMMEUBLE AU REGARD D'UN OU PLUSIEURS PLANS D'EXPOSITION AU BRUIT	
Non exposé	000 AL 106

SOMMAIRE

Synthèse de votre Etat des Nuisances Sonores Aériennes
Imprimé Officiel (feuille rose/violette)
Cartographie
Prescriptions d'Urbanisme applicables dans les zones de bruit des Aérodomes

Etat des nuisances sonores aériennes

En application des articles L 112-3 et L 112-9 du Code de l'Urbanisme

Les zones de bruit des plans d'exposition au bruit constituent des servitudes d'urbanisme (art. L. 112-3 du code de l'urbanisme) et doivent à ce titre être notifiées à l'occasion de toute cession, location ou construction immobilière.

Cet état est établi sur la base des informations mises à disposition par arrêté préfectoral n° _____ du _____ mis à jour le _____

Adresse de l'immeuble : 4 Avenue des Sablons 91350 GRIGNY
Cadastre : AL 106

Situation de l'immeuble au regard d'un ou plusieurs plans d'exposition au bruit (PEB)

L'immeuble est situé dans le périmètre d'un PEB 1 oui non

révisé approuvé date _____

1 si oui, nom de l'aérodrome : _____

L'immeuble est concerné par des prescriptions de travaux d'insonorisation 2 oui non

2 si oui, les travaux prescrits ont été réalisés oui non

L'immeuble est situé dans le périmètre d'un autre PEB. 1 oui non

révisé approuvé date _____

1 si oui, nom de l'aérodrome : _____

Situation de l'immeuble au regard du zonage d'un plan d'exposition au bruit

> L'immeuble se situe dans une zone de bruit d'un plan d'exposition au bruit définie comme :

zone A¹ forte
zone B² forte
zone C³ modérées
zone D⁴

1 (intérieur de la courbe d'indice Lden 70)
2 (entre la courbe d'indice Lden 70 et une courbe choisie entre Lden 65 et 62)
3 (entre la limite extérieure de la zone B et la courbe d'indice Lden choisie entre 57 et 65)
4 (entre la limite supérieure de la zone C et la courbe d'indice Lden 50). Cette zone n'est obligatoire que pour les aérodromes mentionnés au I de l'article 1909 quatercises A du code général des impôts (et sous réserve des dispositions de l'article L. 112-9 du code de l'urbanisme pour les aérodromes dont le nombre de créneaux horaires attribuables fait l'objet d'une limitation réglementaire sur l'ensemble des plages horaires d'ouverture).

Nota bene : Lorsque le bien se situe sur 2 zones, il convient de retenir la zone de bruit la plus importante.

Documents de référence permettant la localisation de l'immeuble au regard des nuisances prises en compte

Consultation en ligne sur <https://www.geoportail.gouv.fr/donnees/plan-dexposition-au-bruit-peb>
Plan disponible en Préfecture et/ou en Mairie de GRIGNY

Vendeur - Acquéreur

Vendeur : _____

Acquéreur : _____

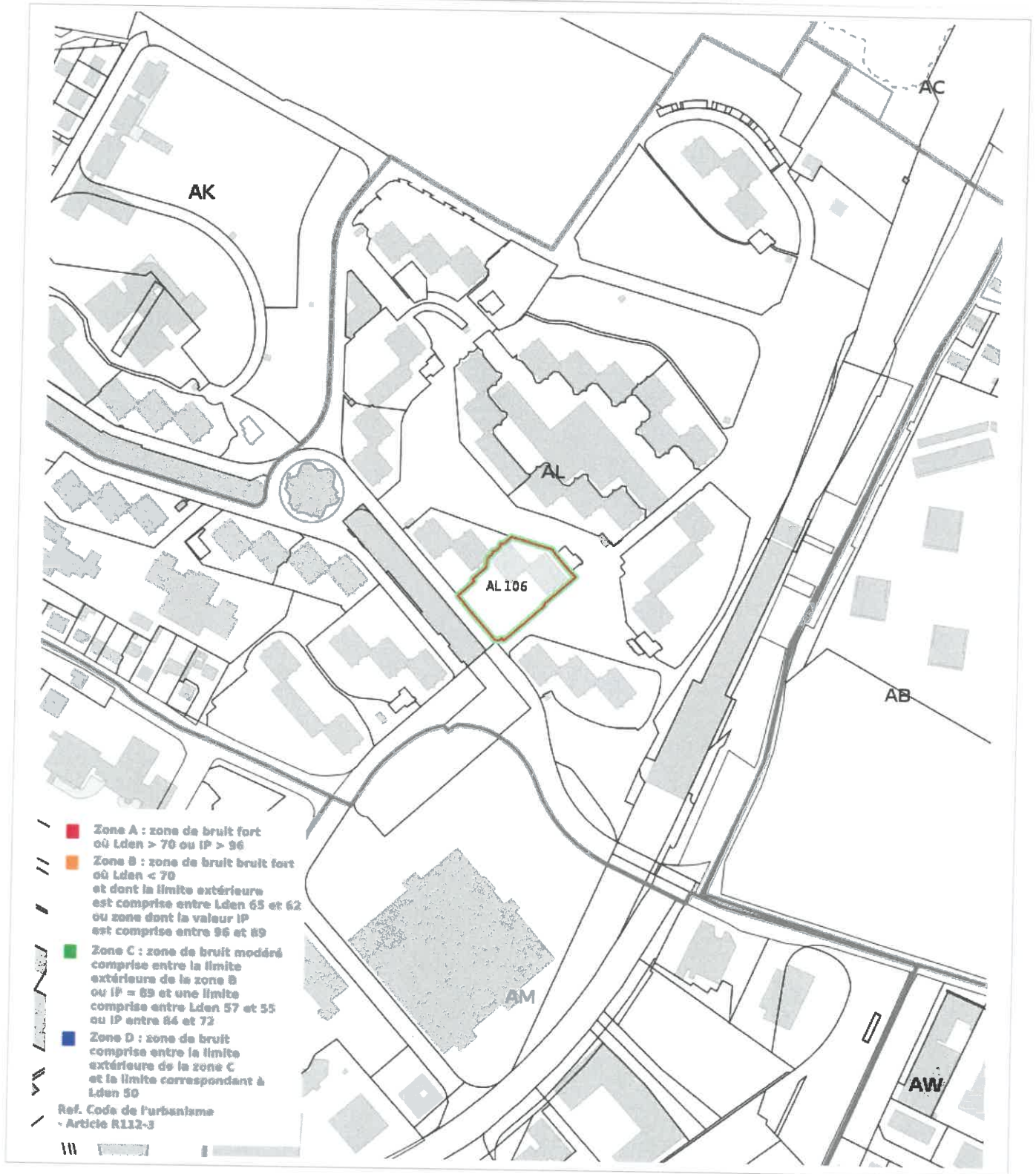
Date : 12/10/2024 Fin de validité : 12/04/2025

Cet état, à remplir par le vendeur ou le bailleur, est destiné à être intégré au dossier de diagnostic technique - DDT (annexé, selon le cas, à la promesse de vente ou, à défaut de promesse, à l'acte authentique de vente et au contrat de location ou annexé à ces actes si la vente porte sur un immeuble non bâti) et à être annexé à l'acte authentique de vente et, le cas échéant, au contrat préliminaire en cas de vente en l'état futur d'achèvement.

Information sur les nuisances sonores aériennes. Pour en savoir plus, consultez le site Internet du ministère de la transition écologique et solidaire <https://www.ecologie-solidaire.gouv.fr/>

L'édition et la diffusion de ce document implique l'accréditation des Conditions Générales de Vente, disponibles sur le site <http://www.naturalrisks.com>
© 2024 Media Immo. Siège social : 124 rue Louis Baudouin 91100 CORBEIL ESSONNES - RCS EVRY 750 875 613 - RCP GENERALI N°AP 859 256

Cartographie du Plan d'Exposition au Bruit



Prescriptions d'Urbanisme applicables dans les zones de bruit des Aéroports



PRESCRIPTIONS D'URBANISME APPLICABLES DANS LES ZONES DE BRUIT DES AERODROMES

CONSTRUCTIONS NOUVELLES	ZONE A	ZONE B	ZONE C	ZONE D
Logements nécessaires à l'activité de l'aéroport, hôtels de voyageurs en transit				
Logements de fonction nécessaires aux activités industrielles ou commerciales admises dans la zone	dans les secteurs déjà urbanisés			
Immeubles d'habitation directement liés ou nécessaires à l'activité agricole	dans les secteurs déjà urbanisés			
Immeubles d'habitation directement liés ou nécessaires à l'activité aéronautique	s'ils ne peuvent être localisés ailleurs			
Constructions à usage industriel, commercial et agricole	s'ils ne risquent pas d'entraîner l'implantation de population permanente			
Équipements publics ou collectifs	s'ils sont nécessaires à l'activité aéronautique ou indispensables aux populations existantes			
Maisons d'habitation individuelles non groupées			si secteur d'accueil déjà urbanisé et desservi par équipements publics sous réserve d'un faible accroissement de la capacité d'accueil	
Immeubles collectifs à usage d'habitation				
Habitat groupé (lotissement, ...) parcs résidentiels de loisirs				

HABITAT EXISTANT	ZONE A	ZONE B	ZONE C	ZONE D
Opérations de rénovation, de réhabilitation, d'amélioration, d'extension mesurée ou de reconstruction des constructions existantes	sous réserve de ne pas accroître la capacité d'accueil d'habitants exposés aux nuisances			
Opérations de réhabilitation et de réaménagement urbain pour permettre le renouvellement urbain des quartiers ou villages existants			si elles n'entraînent pas d'augmentation de la population soumise aux nuisances sonores	

CONSTRUCTIONS NOUVELLES ET HABITAT EXISTANT		
autorisé sous réserve de mesures d'isolation acoustique	autorisé sous conditions	Non autorisé

© DGAC 2004