

Dossier	Adresse	1	Rapport dressé	Référence dossier
SCI	1, Rue de l'Hôtel de Ville - 42400 Saint Chamond		08 Juillet 2025	20.07.25 MF



MICHEL FERNANDES
Expert Diagnostics Immobiliers

DOSSIER DE DIAGNOSTICS TECHNIQUES

Désignation du bien	Lot 6 à usage de Local Commercial au Rez de chaussée Lot 2 à usage de Cave en sous-sol - Lot 18 à usage de Grenier
Adresse du bien	1, Rue de l'Hôtel de Ville - 42400 Saint Chamond
Propriétaire du bien	SCI
Occupation	Par un locataire
Coordonnées du donneur d'ordre si celui-ci n'est pas le propriétaire	Vente Judiciaire
ACCOMPAGNATEUR	Huissier de Justice

Dossier	Adresse	2	Rapport dressé	Référence dossier
SCI	1, Rue de l’Hôtel de Ville - 42400 Saint Chamond		08 Juillet 2025	20.07.25 MF

DIAGNOSTICS DANS CE DOSSIER		RESULTATS SYNTHETIQUES a rapprocher obligatoirement des rapports détaillés
Dossier Technique Amiante	X	Dans le cadre de la mission, il a été repéré des matériaux et produits susceptibles de contenir de l'amiante pour lesquels des sondages et/ou prélèvements doivent être effectués
Constat des risques d'exposition au plomb		Bien non concerné car non à usage d'habitation
Diagnostic de performance énergétique	X	DPE vierge - Le diagnostiqueur n'a pas été en mesure d'établir une estimation des consommations car les factures ne sont pas disponibles Consommation estimée : Indéterminée Estimation des émissions : Indéterminée Estimation des coûts annuels : Indéterminée Méthode : Facture
Etat termites		Bien NON situé en zone délimitée à risque « termites »
Etat installation ELECTRICITE		Bien non concerné car non à usage d'habitation
Etat des Risques et Pollutions	X	Bien situé dans une commune concernée par un PPR Commune avec zone de sismicité faible (zone 2)
Etat installation GAZ		Bien non concerné car non à usage d'habitation

AUTRES INFORMATIONS NE RELEVANT PAS DU DOSSIER DE DIAGNOSTICS TECHNIQUES		
Constat sécurité contre la noyade en piscine		Absence de piscine au jour de la visite
Superficie Carrez	X	Superficie Local de 100.1 m² Autre surface non comprise dans le mesurage : Sas Entrée de 2.4 m²
Constat Mérule		Le bien n'est pas situé dans l'une des zones de présence de risque de mérule pour l'accès au logement et un urbanisme rénové, dite loi ALUR, qui instaure un dispositif pour lutter contre le développement de la mérule.
Plan Exposition au Bruit	X	Bien non situé dans une Zone à Nuisances Sonores Aériennes

Dossier	Adresse	3	Rapport dressé	Référence dossier
SCI	1, Rue de l’Hôtel de Ville -	42400 Saint Chamond	08 Juillet 2025	20.07.25 MF

Diagnostic	Obligatoire pour	Durée de validité par rapport à la date du 08 Juillet 2025
Mesurage	les biens soumis au régime de la copropriété uniquement	Pas de D L V*
Constat de présence ou absence d’amiante	les biens dont le permis de construire est antérieur au 1.07.1997	Pas de D L V
Constat des risques d’exposition au plomb	les biens construits avant le 1.01.1949	1 an
Diagnostic de performance énergétique	tous les biens	10 ans
Diagnostic d’état installation électricité	les biens dont l’installation électrique a plus de 15 ans	3 ans
Diagnostic d’état installation gaz	les biens dont l’installation de gaz a plus de 15 ans	3 ans
Etat termites	les biens sis en zone délimitée « termites » par l’administration	6 mois
Etat des risques naturels	tous les biens	6 mois


* DLV : date limite de validité
Ces diagnostics sans DLV, ne sont plus valables dès que les lieux ont été l’objet de transformation ou modification ou travaux postérieurs à la date de réalisation du diagnostic ci-dessus mentionné

Michel Fernandes a signé :





Diagnostic de performance énergétique
Une information au service de la lutte contre l'effet de serre (6.3.c bis)

N° :20/07/2025 N° ADEME :2542T2996131E Valable jusqu'au :07/07/2035 Le cas échéant, nature de l'ERP : Local Commercial au Rdc Année de construction : ..Avant 1948	Date (visite) :08/07/2025 Diagnosticteur : .FERNANDES MICHEL Signature : 
Adresse :1, Rue de l'Hôtel de ville 42400 ST CHAMOND <input type="checkbox"/> Bâtiment entier <input checked="" type="checkbox"/> Partie de bâtiment (Local Commercial au Rdc) S _{th} : 113 m²	
Propriétaire : Nom :SCI Adresse :	Gestionnaire (s'il y a lieu) : Nom : Adresse :

Consommations annuelles d'énergie

Le diagnostiqueur n'a pas été en mesure d'établir une estimation des consommations car les factures ne sont pas disponibles

Consommations énergétiques (en énergie primaire) pour le chauffage, la production d'eau chaude sanitaire, le refroidissement, l'éclairage et les autres usages, déduction faite de la production d'électricité à demeure	Émissions de gaz à effet de serre (GES) pour le chauffage, la production d'eau chaude sanitaire et le refroidissement, l'éclairage et les autres usages
Consommation estimée : - kWh _{EP} /m².an	Estimation des émissions : - kg _{eqCO2} /m².an
<div><div><div>Bâtiment économe</div><div>≤ 30 A</div><div>31 à 90 B</div><div>91 à 170 C</div><div>171 à 270 D</div><div>271 à 380 E</div><div>381 à 510 F</div><div>> 510 G</div><div>Bâtiment énergivore</div></div><div>Bâtiment</div></div>	<div><div><div>Faible émission de GES</div><div>≤ 3 A</div><div>4 à 10 B</div><div>11 à 25 C</div><div>26 à 45 D</div><div>46 à 70 E</div><div>71 à 95 F</div><div>> 95 G</div><div>Forte émission de GES</div></div><div>Bâtiment</div></div>

Diagnostic de performance énergétique

(6.3.c bis)

Descriptif du bâtiment (ou de la partie de bâtiment) et de ses équipements

Bâtiment	Chauffage et refroidissement	Eau chaude sanitaire, ventilation, éclairage
Murs : Mur en pierre de taille et moellons avec remplissage tout venant donnant sur l'extérieur (isolation inconnue) Mur en pierre de taille et moellons avec remplissage tout venant donnant sur un local chauffé (isolation inconnue) Mur en pierre de taille et moellons avec remplissage tout venant donnant sur des circulations avec ouverture directe sur l'extérieur (isolation inconnue) Mur en pierre de taille et moellons avec remplissage tout venant non isolé donnant sur l'extérieur Mur en pierre de taille et moellons avec remplissage tout venant non isolé donnant sur un local chauffé	Système de chauffage : Chaudière individuelle gaz classique (installation inconnue) Emetteur(s): radiateur bitube avec robinet thermostatique	Système de production d'ECS : Combiné au système de chauffage
Toiture : Plafond avec ou sans remplissage donnant sur un local chauffé (isolation inconnue)		Système d'éclairage : Lampes à incandescence/Led Lampes basses consommations
Menuiseries ou parois vitrées : Porte(s) bois avec vitrage simple Porte(s) Aluminium de double vitrage Fenêtres fixes Aluminium double vitrage Fenêtres battantes bois simple vitrage Fenêtres battantes PVC double vitrage	Système de refroidissement : Néant	Système de ventilation : Ventilation par ouverture des fenêtres
Plancher bas : Dalle béton donnant sur un sous-sol non chauffé (isolation inconnue)	Rapport d'entretien ou d'inspection des chaudières joint : Néant	
Nombre d'occupants : Par le locataire	Autres équipements consommant de l'énergie : Appareils liés à l'activité	
Énergies renouvelables		Quantité d'énergie d'origine renouvelable : 0 kWh _{EP} /m².an
Type d'équipements présents utilisant des énergies renouvelables : Néant		

Pourquoi un diagnostic

- Pour informer le futur locataire ou acheteur ;
- Pour comparer différents locaux entre eux ;
- Pour inciter à effectuer des travaux d'économie d'énergie et contribuer à la réduction des émissions de gaz à effet de serre.

Factures et performance énergétique

La consommation est estimée sur la base de factures d'énergie et des relevés de compteurs d'énergie. La consommation ci-dessus traduit un niveau de consommation constaté. Ces niveaux de consommations peuvent varier de manière importante suivant la qualité du bâtiment, les équipements installés et le mode de gestion et d'utilisation adoptés sur la période de mesure.

Énergie finale et énergie primaire

L'énergie finale est l'énergie utilisée dans le bâtiment (gaz, électricité, fioul domestique, bois, etc.). Pour disposer de ces énergies, il aura fallu les extraire, les distribuer, les stocker, les produire, et donc dépenser plus d'énergie que celle utilisée en bout de course. L'énergie primaire est le total de toutes ces énergies consommées.

Constitution de l'étiquette énergie

La consommation d'énergie indiquée sur l'étiquette énergie est le résultat de la conversion en énergie primaire des consommations d'énergie du bien.

Énergies renouvelables

Elles figurent sur cette page de manière séparée. Seules sont estimées les quantités d'énergie renouvelable produite par les équipements installés à demeure (sur le bâtiment ou à proximité immédiate).

Commentaires:

Néant

Diagnostic de performance énergétique

(6.3.c bis)

Conseils pour un bon usage

La gestion des intermittences constitue un enjeu capital dans ce bâtiment : les principaux conseils portent sur la gestion des interruptions ou des ralentis des systèmes pour tous les usages (chauffage, ventilation, climatisation, éclairage ou autres).

Gestionnaire énergie

- ☐ Mettre en place une planification énergétique adaptée à l'établissement.

Chauffage

- ☐ Vérifier la programmation hebdomadaire et/ou quotidienne.
- ☐ Vérifier la température intérieure de consigne : elle peut être abaissée considérablement selon la durée de la période d'inoccupation, traitez chaque local avec sa spécificité (par exemple, température entre 14 et 16°C dans une salle de sport, réglez le chauffage en fonction du taux d'occupation et des apports liés à l'éclairage dans une salle de spectacle).
- ☐ Réguler les pompes de circulation de chauffage : asservissement à la régulation du chauffage, arrêt en dehors des relances.

Ventilation

- ☐ Si le bâtiment possède une ventilation mécanique, la programmer de manière à l'arrêter ou la ralentir en période d'inoccupation.

Eau chaude sanitaire

- ☐ Arrêter les chauffe eau pendant les périodes d'inoccupation.
- ☐ Changer la robinetterie traditionnelle au profit de mitigeurs.

Confort d'été

- ☐ Installer des occultations mobiles sur les fenêtres ou les parois vitrées s'il n'en existe pas.

Éclairage

- ☐ Profiter au maximum de l'éclairage naturel.
- ☐ Remplacer les lampes à incandescence par des lampes basse consommation.
- ☐ Installer des minuteurs et/ou des détecteurs de présence, notamment dans les circulations et dans les sanitaires.
- ☐ Optimiser le pilotage de l'éclairage avec par exemple une extinction automatique des locaux la nuit avec possibilité de relance.

Bureautique

- ☐ Opter pour la mise en veille automatique des écrans d'ordinateurs et pour le mode économie d'énergie des écrans lors d'une inactivité prolongée (extinction de l'écran et non écran de veille).
- ☐ Veiller à l'extinction totale des appareils de bureautique (imprimantes, photocopieurs) en période de non utilisation (la nuit par exemple) ; ils consomment beaucoup d'électricité en mode veille.
- ☐ Opter pour le regroupement des moyens d'impression (imprimantes centralisées); les petites imprimantes individuelles sont très consommatrices.

Sensibilisation des occupants et du personnel

- ☐ Éteindre les équipements lors des périodes d'inoccupation.
- ☐ Sensibiliser le personnel à la détection de fuites d'eau afin de les signaler rapidement.
- ☐ Veiller au nettoyage régulier des lampes et des luminaires, et à leur remplacement en cas de dysfonctionnement.
- ☐ Veiller à éteindre l'éclairage dans les pièces inoccupées, ainsi que le soir en quittant les locaux.
- ☐ Sensibiliser les utilisateurs de petit électroménager : extinction des appareils après usage (bouilloires, cafetières), dégivrage régulier des frigos, priorité aux appareils de classe A ou supérieure.
- ☐ En été, utiliser les occultations (stores, volets) pour limiter les apports solaires.

Compléments

Néant

Diagnostic de performance énergétique

(6.3.c bis)

Recommandations d'amélioration énergétique

Sont présentées dans le tableau suivant quelques mesures visant à réduire vos consommations d'énergie du bâtiment ou de la partie du bâtiment.

Mesures d'amélioration	Commentaires
Chauffages	Envisager la mise en place d'une horloge de programmation pour le système de chauffage.
Chauffages	Si un système de chauffage central est envisagé : vérifier la possibilité de mettre en place une pompe à chaleur.
Chauffages	Lors du remplacement de la chaudière, envisager son remplacement par une chaudière condensation ou à défaut basse température.
Eau chaude Sanitaire	Lors du remplacement de la chaudière, envisager son remplacement par une chaudière condensation ou à défaut basse température.
Fenêtres	Il faut remplacer les vitrages existants par des doubles-vitrages peu émissif pour avoir une meilleure performance thermique.
Fenêtres	Il faut remplacer les menuiseries existantes par des menuiseries à rupture de pont thermique pour avoir une meilleure performance thermique.
Fenêtres	Envisager l'installation de volets afin de limiter les déperditions de chaleur en hiver et de limiter les surchauffes en été.
Murs	Envisager l'amélioration de l'isolation des murs.
Portes	Il faut remplacer les menuiseries existantes par des menuiseries ayant une meilleure performance thermique.
Ventilation	La ventilation est insuffisante, la seule solution qui ne présente aucun risque dans les constructions anciennes est la VMR (ventilation mécanique répartie).

Commentaires

Redimensionner les émetteurs par rapport au moyen de chauffage

Références réglementaires et logiciel utilisés : Article L134-4-2 du CCH et décret n° 2011-807 du 5 juillet 2011, arrêtés du 31 mars 2021, 8 octobre 2021 et du 17 juin 2021 relatif à la transmission des diagnostics de performance énergétique à l'Agence de l'environnement et de la maîtrise de l'énergie et relatif à l'utilisation réglementaire des logiciels pour l'élaboration des diagnostics de performance énergétique, décret 2020-1610, 2020-1609, décret 2006-1653, 2006-1114, 2008-1175 ; Ordonnance 2005-655 art L271-4 à 6 ; Loi 2004-1334 art L134-1 à 5 ; décret 2006-1147 art R.134-1 à 5 du CCH et loi grenelle 2 n°2010-786 du juillet 2010. Logiciel utilisé : LICIEL Diagnostics v4.

Nota : Le présent rapport est établi par une personne dont les compétences sont certifiées par **BUREAU VERITAS CERTIFICATION France - 1 place Zaha Hadid 92400 COURBEVOIE (détail sur www.info-certif.fr)**

Les travaux sont à réaliser par un professionnel qualifié.

Pour plus d'informations :

www.logement.gouv.fr, rubrique Performance énergétique
www.ademe.fr



CERTIFICAT DE MESURAGE

Désignation du bien	Lot 6 à usage de Local Commercial au Rez de chaussée Lot 2 à usage de Cave en sous-sol - Lot 18 à usage de Grenier
Adresse du bien	1, Rue de l'Hôtel de Ville - 42400 Saint Chamond
Propriétaire du bien	SCI
Occupation	Par un locataire
Coordonnées du donneur d'ordre si celui-ci n'est pas le propriétaire	Vente Judiciaire
ACCOMPAGNATEUR	Huissier de Justice

La présente mission consiste à établir la superficie de la surface privative des biens ci-dessous désignés, afin de satisfaire aux dispositions de la loi n° 96/1107 du 18 décembre 1996 et du décret n° 97/532 du 23 mai 1997, en vue de reporter leur superficie dans un acte de vente à intervenir.

« La présente attestation ne préjuge nullement de la situation juridique des locaux mesurés. Nous n’avons pas eu accès au règlement de copropriété et à l’état descriptif de division du bâtiment dans lequel sont situés les dits locaux. Nous ignorons donc si la surface mesurée correspond a celles des parties privatives d’un lot de copropriété telle qu’elle est définie par la loi n°96.1107 du 18 décembre 1996 et par le décret N°97.532 du 23 mai 1997 »

Extrait de l'Article 4-1 - La superficie de la partie privative d'un lot ou d'une fraction de lot, mentionnée à l'article 46 de la loi du 10 juillet 1965, est la superficie des planchers des locaux clos et couverts après déduction des surfaces occupées par les murs, cloisons, marches et cages d'escalier, gaines, embrasures de portes et de fenêtres. Il n'est pas tenu compte des planchers des parties des locaux d'une hauteur inférieure à 1,80 m.

Extrait Art.4-2 - Les lots ou fractions de lots d'une superficie inférieure à 8 mètres carrés ne sont pas pris en compte pour le calcul de la superficie mentionnée à l'article 4-I

Superficie Carrez de 100.1 m²

désignation	distribution	surface en m²	surface totale en m²
Local Commercial	Accueil/Espace Vente	74.4	100.1
	Réserve 1	3.5	
	Réserve 2	8.5	
	Réserve 3	12.8	
	Wc	0.9	
	TOTAL		100.1

Autre surface non comprise dans le mesurage :
Sas Entrée de 2.4 m²

Signature :
Michel Fernandes





Dossier Technique Amiante

Immeuble bâti visité :
Adresse :1, Rue de l'Hôtel de ville
Code Postal :42400
Ville :ST CHAMOND
Précision :Lot 6 à usage de Local Commercial au Rdc

Version du dossier :

Révision	Date	Objet
Version 2025	08/07/2025	Établissement du Dossier Technique

À conserver même après destruction

Sommaire du Dossier technique Amiante

1. Rapport de mission de repérage des matériaux et produits contenant de l'amiante à intégrer au Dossier technique amiante
2. Résultat des évaluations périodiques
3. Suivi des travaux de retrait et de confinement de l'amiante
4. Fiche récapitulative du Dossier technique amiante
Recommandations générales de sécurité du dossier technique amiante

1

**Rapport de mission de repérage des matériaux et produits
contenant de l'amiante à intégrer au Dossier technique
amiante**

Rapport de mission de repérage des matériaux et produits contenant de l'amiante à intégrer au dossier technique « amiante »
(Listes A et B de l'annexe 13-9 du Code de la Santé publique)

Numéro de dossier : 20/07/2025

Date de repérage : 08/07/2025

Références réglementaires	
Textes réglementaires	Articles R. 1334-17, 18, 20 et 21 et R. 1334-23 et 24 du Code de la Santé Publique ; Annexe 13.9 du Code de la Santé Publique, Arrêtés du 12 et 21 décembre 2012 et du 26 juin 2013, décret 2011-629 du 3 juin 2011, arrêté du 1 ^{er} juin 2015.
Norme(s) utilisée(s)	Norme NF X 46-020 d'Août 2017 : Repérage des matériaux et produits contenant de l'amiante dans les immeubles bâtis

Immeuble bâti visité	
Adresse	Rue : 1, Rue de l'Hôtel de ville Bât., escalier, niveau, appartement n°, lot n°: Lot 6 à usage de Local Commercial au Rez de chaussée - Lot 2 à usage de Cave en sous-sol - Lot 18 à usage de Grenier Code postal, ville : 42400 ST CHAMOND
Périmètre de repérage : Ensemble de la propriété
Type de logement : Fonction principale du bâtiment : Date de construction : Lot 6 à usage de Local Commercial au Rez de chaussée Lot 6 à usage de Local Commercial au Rez de chaussée Avant 1949

Le propriétaire et le commanditaire	
Le(s) propriétaire(s) :	Nom et prénom : ... SCI Adresse :
Le commanditaire	Nom et prénom : ... Vente Judiciaire Adresse : Non communiquée

Le(s) signataire(s)				
	NOM Prénom	Fonction	Organisme certification	Détail de la certification
Opérateur(s) de repérage ayant participé au repérage ----- Personne(s) signataire(s) autorisant la diffusion du rapport	FERNANDES MICHEL	Opérateur de repérage	BUREAU VERITAS CERTIFICATION France 1 place Zaha Hadid 92400 COURBEVOIE	Obtention : 23/10/2022 Échéance : 22/10/2029 N° de certification : 16021092
Raison sociale de l'entreprise : Société Diagnostic Ouest Lyonnais (Numéro SIRET : 52470146300019) Adresse : 257, Route des Condamines, 69390 charly Désignation de la compagnie d'assurance : MS AMLIN Numéro de police et date de validité : 2024PIR00000/142				

Le rapport de repérage
Date d'émission du rapport de repérage : 08/07/2025,
Diffusion : le présent rapport de repérage ne peut être reproduit que dans sa totalité, annexes incluses
Pagination : le présent rapport avec les annexes comprises, est constitué de 28 pages

Sommaire

1 Les conclusions

2 Le(s) laboratoire(s) d'analyses

3 La mission de repérage

3.1 L'objet de la mission

3.2 Le cadre de la mission

3.2.1 L'intitulé de la mission

3.2.2 Le cadre réglementaire de la mission

3.2.3 L'objectif de la mission

3.2.4 Le programme de repérage de la mission réglementaire.

3.2.5 Programme de repérage complémentaire (le cas échéant)

3.2.6 Le périmètre de repérage effectif

4 Conditions de réalisation du repérage

4.1 Bilan de l'analyse documentaire

4.2 Date d'exécution des visites du repérage in situ

4.3 Plan et procédures de prélèvements

5 Résultats détaillés du repérage

5.0 Identification des matériaux repérés de la liste A et B

5.1 Liste des matériaux ou produits contenant de l'amiante, états de conservation, conséquences réglementaires (fiche de cotation)

5.2 Liste des matériaux ou produits susceptibles de contenir de l'amiante, mais n'en contenant pas après analyse

5.3 Liste des matériaux ou produits ne contenant pas d'amiante sur justificatif

6 Signatures

7 Annexes

1. – Les conclusions

Avertissement : les textes ont prévu plusieurs cadres réglementaires pour le repérage des matériaux ou produits contenant de l'amiante, notamment pour les cas de démolition d'immeuble. **La présente mission de repérage ne répond pas aux exigences prévues pour les missions de repérage des matériaux et produits contenant de l'amiante avant démolition d'immeuble ou avant réalisation de travaux dans l'immeuble concerné et son rapport ne peut donc pas être utilisé à ces fins.**

1.1 Liste A : Dans le cadre de mission décrit à l'article 3.2, il a été repéré :

- des matériaux et produits de la liste A pour lesquels des sondages et/ou prélèvements doivent être effectués :
Faux plafonds (Rez de chaussée - En tous le local) / Non autorisation du propriétaire et/ou locataire de réaliser les prélèvements au jour de la visite)

1.1 Liste B : Dans le cadre de mission décrit à l'article 3.2, il a été repéré :

- des matériaux et produits de la liste B pour lesquels des sondages et/ou prélèvements doivent être effectués :
Conduit (Partie haute du conduit le long du mur) (Rez de chaussée - Réserve 2) / Prélèvement destructif)

1.2. Dans le cadre de mission décrit à l'article 3.2 les locaux ou parties de locaux, composants ou parties de composants qui n'ont pu être visités et pour lesquels des investigations complémentaires sont nécessaires afin de statuer sur la présence ou l'absence d'amiante :

Localisation	Parties du local	Raison
Plenums du local visitables en parties au jour de la visite car non visitables dans leur totalité (non visibles/non accessibles) Toutes Zones de doublages/Cloisons murales/Murs/Plafonds/Sols collés non visibles/Allèges de fenêtres intérieures-extérieures/Intérieurs rampants de toitures/Sous isolants combles... (Non visitables, Non accessibles, Non sondables et/ou défaut d'accès au jour de la visite) Investigations complémentaires à réaliser dès l'accès à ses parties du bâti		

2. – Le(s) laboratoire(s) d’analyses

Raison sociale et nom de l'entreprise : ... Il n'a pas été fait appel à un laboratoire d'analyse
Adresse : -
Numéro de l'accréditation Cofrac : -

3. – La mission de repérage

3.1 L’objet de la mission

La présente mission concerne le repérage en vue de l'établissement du constat de présence ou d'absence d'amiante établi en vue de la constitution du dossier technique amiante.

3.2 Le cadre de la mission

3.2.1 L’intitulé de la mission

«Repérage en vue de l'établissement du constat de présence ou d'absence d'amiante établi en vue de la constitution du dossier technique amiante».

3.2.2 Le cadre réglementaire de la mission

L'article R 1334-17 et 18 du code de la construction et de l'habitation prévoit que «Les propriétaires des parties communes d'immeubles collectifs d'habitation ainsi les propriétaires d'immeuble à usage autre que d'habitation y font réaliser un repérage des matériaux et produits des listes A et B contenant de l'amiante»
Le dossier de diagnostic technique comprend, entre autres, «l'état mentionnant la présence ou l'absence de matériaux ou produits contenant de l'amiante prévu à l'article L. 1334-13 du même code».
La mission, s'inscrivant dans ce cadre, se veut conforme aux textes réglementaires de référence mentionnés en page de couverture du présent rapport.

3.2.3 L’objectif de la mission

«Le repérage a pour objectif d’identifier et de localiser les matériaux et produits contenant de l'amiante mentionnés en annexe du Code la santé publique.»
L'Annexe du Code de la santé publique est l'annexe 13.9 (liste A et B).

3.2.4 Le programme de repérage de la mission réglementaire

Le programme de repérage est défini par l'Annexe 13.9 (liste A et B) du Code de la santé publique et se limite pour une mission normale à la recherche de matériaux et produits contenant de l'amiante dans les composants et parties de composants de la construction y figurant.

En partie droite l'extrait du texte de l'Annexe 13.9

Important : Le programme de repérage de la mission de base est limitatif. Il est plus restreint que celui élaboré pour les missions de repérage de matériaux ou produits contenant de l'amiante avant démolition d'immeuble ou celui à élaborer avant réalisation de travaux.

Liste A	
Composant de la construction	Partie du composant à vérifier ou à sonder
Flocages, Calorifugeages, Faux plafonds	Flocages
	Calorifugeages
	Faux plafonds

Liste B	
Composant de la construction	Partie du composant à vérifier ou à sonder
1. Parois verticales intérieures	
Murs, Cloisons "en dur" et Poteaux (périphériques et intérieurs)	Enduits projetés
	Revêtement durs (plaques de menuiseries)
	Revêtement durs (amiante-ciment)
	Entourages de poteaux (carton)
	Entourages de poteaux (amiante-ciment)
	Entourages de poteaux (matériau sandwich)
	Entourages de poteaux (carton+plâtre)
Cloisons (légères et préfabriquées), Gains et Coffres verticaux	Coffrage perdu
	Enduits projetés
	Panneaux de cloisons
2. Planchers et plafonds	
Plafonds, Poutres et Charpentes, Gains et Coffres Horizontaux	Enduits projetés
	Panneaux collés ou vissés
Planchers	Dalles de sol
3. Conduits, canalisations et équipements intérieurs	
Conduits de fluides (air, eau, autres fluides)	Conduits
	Enveloppes de calorifuges
Clapets / volets coupe-feu	Clapets coupe-feu
	Volets coupe-feu
Portes coupe-feu	Rebouchage
	Joints (tresses)
Vide-ordures	Joints (bandes)
	Conduits
4. Eléments extérieurs	
Toitures	Plaques (composites)
	Plaques (fibres-ciment)
	Ardoises (composites)
	Ardoises (fibres-ciment)
	Accessoires de couvertures (composites)
	Accessoires de couvertures (fibres-ciment)
	Bardeaux bitumineux
Bardages et façades légères	Plaques (composites)
	Plaques (fibres-ciment)
	Ardoises (composites)
	Ardoises (fibres-ciment)
	Panneaux (composites)
	Panneaux (fibres-ciment)
Conduits en toiture et façade	Conduites d'eaux pluviales en amiante-ciment
	Conduites d'eaux usées en amiante-ciment
	Conduits de fumée en amiante-ciment

3.2.5 Programme de repérage complémentaire (le cas échéant)

En plus du programme de repérage réglementaire, le présent rapport porte sur les parties de composants suivantes :

Composant de la construction	Partie du composant ayant été inspecté (Description)	Sur demande ou sur information
Néant	-	

3.2.6 Le périmètre de repérage effectif

Il s’agit de l’ensemble des locaux ou parties de l’immeuble concerné par la mission de repérage figurant sur le schéma de repérage joint en annexe à l'exclusion des locaux ou parties d’immeuble n’ayant pu être visités.

Descriptif des pièces visitées

Sous-Sol - Cave,	Rez de chaussée - Réserve 1,
Combles - Grenier,	Rez de chaussée - Réserve 2,
Rez de chaussée - Accueil/Espace vente,	Rez de chaussée - Réserve 3,
	Rez de chaussée - Wc

4. – Conditions de réalisation du repérage

4.1 Bilan de l’analyse documentaire

Documents demandés	Documents remis
Rapports concernant la recherche d'amiante déjà réalisés	-
Documents décrivant les ouvrages, produits, matériaux et protections physiques mises en place	-
Éléments d'information nécessaires à l'accès aux parties de l'immeuble bâti en toute sécurité	-

Commentaires / Observations :

- La recherche est effectuée au moyen d'observations visuelles et sondages légers.
- Le Propriétaire ou le Chef d'Établissement n'a pas donné l'autorisation au Contrôleur de détériorer ou déposer les revêtements de sols ou muraux, lambris, habillages, doublages, coffrages, contre cloisons, espaces entre les planchers et les plafonds des différents niveaux, ainsi que les déplacements du mobilier, le soulèvement de l'isolation de toiture et les déplacements des gros appareils électroménagers ou autres. Il appartient donc au client demandeur de s'assurer de la mise à disposition, pour le contrôleur, de tous les moyens d'accès nécessaires à sa mission (Trappe de visite et d'accès aux combles, Clés des locaux et des placards, Dépose de couverture, etc....).
- Toutes les parties situées derrière les cloisons, les cloisons de doublages, également les parties situées entre les sous plafonds et les planchers, d'éléments encoffrant, la zone isolante entre les faces intérieures des murs périphériques et des doublages, les poutres et solives encoffrées ou prises entre les parquets et les plafonds ne peuvent être vérifiées que par sondages destructifs.
- Ces sondages destructifs feront l'objet d'un devis complémentaire à cette mission, accepté et signé par le Donneur d'Ordre qui fera son affaire des travaux de restauration de ces sondages destructifs.
- Les visites à l'intérieur des conduits de cheminée, puits, réservoirs enterrés, regards enterrés, fosses septiques, cuves à mazout, etc. sont exclus de la mission compte tenu de leur exigüité ou de leur dangerosité...
- De plus, du fait que ce rapport d'état est établi à l'avant contrat pour informer les Futurs Acquéreurs du bien , et afin de permettre la levée des réserves sur les parties d'ouvrages non visitées ou non accessibles lors de notre visite initiale (Paragraphes : « Identification des bâtiments ou parties du bâtiment (pièces et volumes) n'ayant pu être visités et justification , et , Identification des ouvrages, parties d'ouvrages et éléments qui n'ont pas été examinés et justification », le Contrôleur reste à la disposition des Futurs Acquéreurs dans le cadre d'une mission complémentaire afin de contrôler à nouveau le bien , en leur présence sous réserve que les lieux soient accessibles complètement et que des contrôles destructifs soient autorisés
- La responsabilité du Cabinet « JURITEC – DIAGNOSTIC OUEST LYONNAIS» ne pourra être mise en cause si des travaux effectués après ce rapport d'état : (Découverture de toitures, dépose de contre cloisons, plinthes, parquets, habillages ou doublages de murs, dépose des revêtements de sols ou muraux, lambris, habillages, doublages, coffrages etc...) font apparaître d'autres matériaux, alors que, avant ledit constat, aucun démontage ni sondage dommageable des lieux n'aura été autorisé par écrit par les Demandeurs ou si les accès, le retrait des tuiles, les débarras ou les déposes susmentionnées ainsi que les réserves d'exclusions de la mission n'auront été réalisés ou levées par le Demandeur.

4.2 Date d’exécution des visites du repérage in situ

Date de la commande : Juillet 2025
Date(s) de visite de l’ensemble des locaux : 08/07/2025
Personne en charge d’accompagner l’opérateur de repérage : Huissier de Justice

4.3 Écarts, adjonctions, suppressions par rapport aux arrêtés en vigueur

La mission de repérage ne s'est pas déroulée conformément aux prescriptions des arrêtés.
Les écarts suivants sont à signaler :
Plenums du local visitables en parties au jour de la visite car non visitables dans leur totalité (non visibles/non accessibles)

Observations	Oui	Non	Sans Objet
Plan de prévention réalisé avant intervention sur site	-	-	X
Vide sanitaire accessible			X
Combles ou toiture accessibles et visitables			X

4.4 Plan et procédures de prélèvements

Aucun prélèvement n'a été réalisé.

5. – Résultats détaillés du repérage

5.0.1 Identification des matériaux repérés de la liste A

Localisation	Identifiant + Description	Conclusion (justification)	Etat de conservation	Commentaires
Rez de chaussée - En tous le local	Description: Faux plafonds	Susceptible de contenir de l'amiante (Non autorisation du propriétaire et/ou locataire de réaliser les prélèvements au jour de la visite)		

Aucun autre matériau de la liste A n’a été repéré dans périmètre de repérage mentionné au paragraphe 3.2.6

5.0.2 Identification des matériaux repérés de la liste B

Localisation	Identifiant + Description	Conclusion (justification)	Etat de conservation	Commentaires
Rez de chaussée - Réserve 2	Description: Conduit (Partie haute du conduit le long du mur)	Susceptible de contenir de l'amiante (Prélèvement destructif)		

Aucun autre matériau de la liste B n’a été repéré dans périmètre de repérage mentionné au paragraphe 3.2.6

5.1 Liste des matériaux ou produits contenant de l’amiante, états de conservation, conséquences réglementaires (fiche de cotation)

Matériaux ou produits contenant de l’amiante

Localisation	Identifiant + Description	Conclusion (justification)	Etat de conservation** et préconisations*
Néant	-		

* Un détail des conséquences réglementaires et recommandations est fournis en annexe 7.4 de ce présent rapport
** détails fournis en annexe 7.3 de ce présent rapport

Listes des matériaux pour lesquels des sondages et/ou prélèvements doivent être effectués :

Localisation	Identifiant + Description	Justification	Etat de conservation et préconisations
Rez de chaussée - Réserve 2	Description: Conduit (Partie haute du conduit le long du mur) Liste selon annexe.13-9 du CSP: B	Prélèvement destructif	Résultat EP** Préconisation : Il est recommandé de réaliser une évaluation périodique.
Rez de chaussée - En tous le local	Description: Faux plafonds Liste selon annexe.13-9 du CSP: A	Non autorisation du propriétaire et/ou locataire de réaliser les prélèvements au jour de la visite	Souligne_** Il faut faire réaliser une évaluation périodique de l'état de conservation des .

* Un détail des conséquences réglementaires et recommandations est fournis en annexe 7.4 de ce présent rapport
** détails fournis en annexe 7.3 de ce présent rapport

5.2 Listes des matériaux et produits ne contenant pas d’amiante après analyse

Localisation	Identifiant + Description
Néant	-

5.3 Liste des matériaux ou produits ne contenant pas d’amiante sur justificatif

Localisation	Identifiant + Description	Justification
Néant	-	-

6. – Signatures

Nota : Le présent rapport est établi par une personne dont les compétences sont certifiées par **BUREAU VERITAS CERTIFICATION France 1 place Zaha Hadid 92400 COURBEVOIE (détail sur www.info-certif.fr)**

Fait à **Lyon**, le 08 Juillet 2025



ANNEXES

Au rapport de mission de repérage n° 25/IMO/1071

Informations conformes à l'annexe III de l'arrêté du 12 décembre 2012

Les maladies liées à l'amiante sont provoquées par l'inhalation des fibres. Toutes les variétés d'amiante sont classées comme substances cancérogènes avérées pour l'homme. L'inhalation de fibres d'amiante est à l'origine de cancers (mésothéliomes, cancers broncho-pulmonaires) et d'autres pathologies non cancéreuses (épanchements pleuraux, plaques pleurales).

L'identification des matériaux et produits contenant de l'amiante est un préalable à l'évaluation et à la prévention des risques liés à l'amiante. Elle doit être complétée par la définition et la mise en œuvre de mesures de gestion adaptées et proportionnées pour limiter l'exposition des occupants présents temporairement ou de façon permanente dans l'immeuble. L'information des occupants présents temporairement ou de façon permanente est un préalable essentiel à la prévention du risque d'exposition à l'amiante.

Il convient donc de veiller au maintien du bon état de conservation des matériaux et produits contenant de l'amiante afin de remédier au plus tôt aux situations d'usure anormale ou de dégradation.

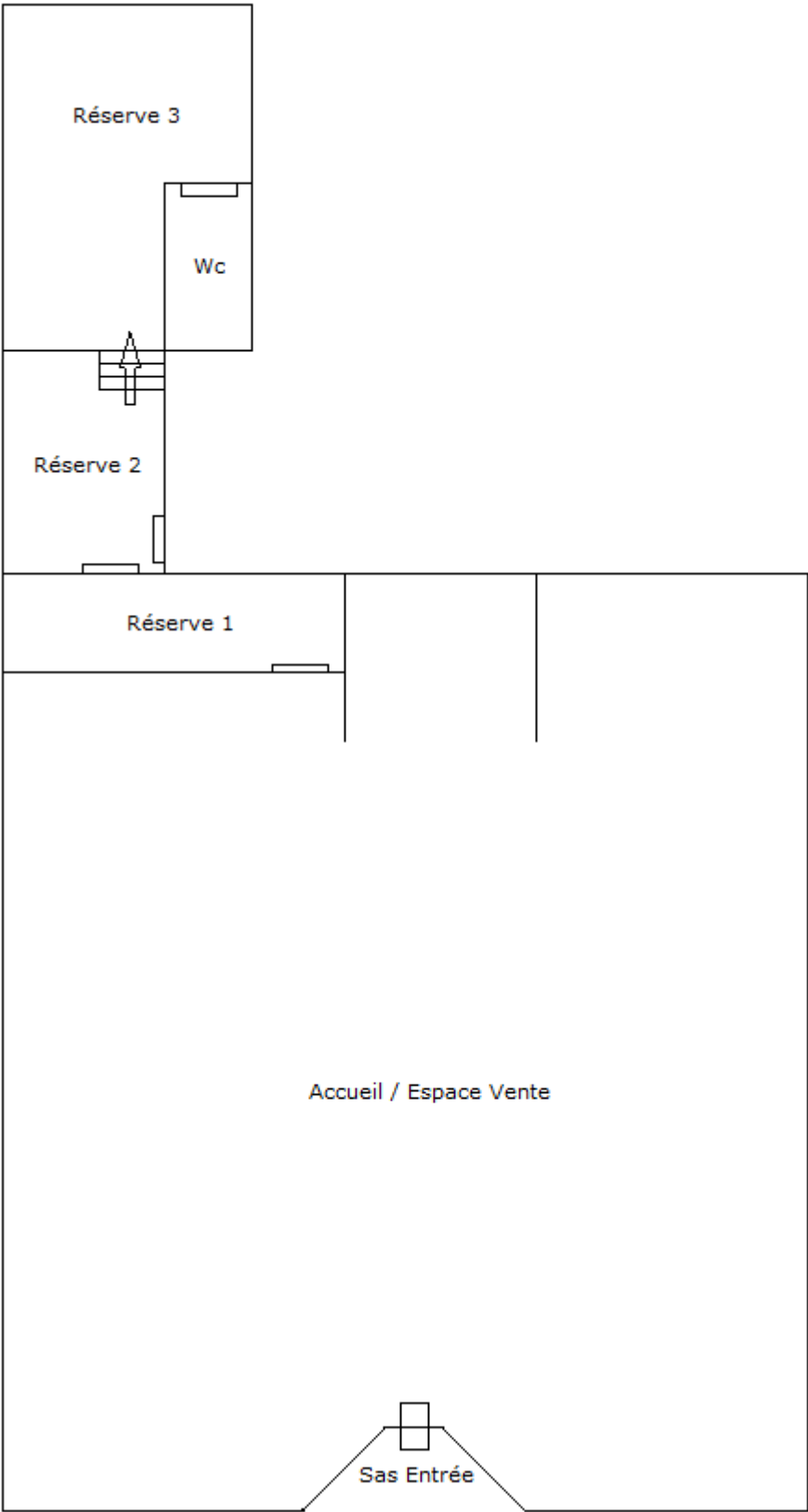
Il conviendra de limiter autant que possible les interventions sur les matériaux et produits contenant de l'amiante qui ont été repérés et de faire appel aux professionnels qualifiés, notamment dans le cas de retrait ou de confinement de ce type de matériau ou produit.

Enfin, les déchets contenant de l'amiante doivent être éliminés dans des conditions strictes.

Renseignez-vous auprès de votre mairie ou de votre préfecture. Pour connaître les centres d'élimination près de chez vous, consultez la base de données « déchets » gérée par l'ADEME, directement accessible sur le site internet www.sinoe.org.

Sommaire des annexes**7 Annexes****7.1 Schéma de repérage****7.2 Rapports d'essais****7.3 Grilles réglementaires d'évaluation de l'état de conservation des matériaux et produits contenant de l'amiante****7.4 Conséquences réglementaires et recommandations****7.5 Documents annexés au présent rapport**

7.1 - Annexe - Schéma de repérage



7.2 - Annexe - Rapports d'essais

Identification des prélèvements :

Identifiant et prélèvement	Localisation	Composant de la construction	Parties du composant	Description
-	-	-	-	-

Copie des rapports d’essais :

Aucun rapport d'essai n'a été fourni ou n'est disponible

7.3 - Annexe - Evaluation de l'état de conservation des matériaux et produits contenant de l’amiante

Grilles d’évaluation de l’état de conservation des matériaux ou produit de la liste A

Aucune évaluation n'a été réalisée

Critères d’évaluation de l’état de conservation des matériaux ou produit de la liste A

1. Classification des différents degrés d'exposition du produit aux circulations d'air

Fort	Moyen	Faible
1° Il n'existe pas de système spécifique de ventilation, la pièce ou la zone homogène évaluée est ventilée par ouverture des fenêtres. ou 2° Le faux plafond se trouve dans un local qui présente une (ou plusieurs) façade(s) ouverte(s) sur l'extérieur susceptible(s) de créer des situations à forts courants d'air, ou 3° Il existe un système de ventilation par insufflation d'air dans le local et l'orientation du jet d'air est telle que celui-ci affecte directement le faux plafond contenant de l'amiante.	1° Il existe un système de ventilation par insufflation d'air dans le local et l'orientation du jet est telle que celui-ci n'affecte pas directement le faux plafond contenant de l'amiante, ou 2° Il existe un système de ventilation avec reprise(s) d'air au niveau du faux plafond (système de ventilation à double flux).	1° Il n'existe ni ouvrant ni système de ventilation spécifique dans la pièce ou la zone évaluée, ou 2° Il existe dans la pièce ou la zone évaluée, un système de ventilation par extraction dont la reprise d'air est éloignée du faux plafond contenant de l'amiante.

2. Classification des différents degrés d'exposition du produit aux chocs et vibrations

Fort	Moyen	Faible
L'exposition du produit aux chocs et vibrations sera considérée comme forte dans les situations où l'activité dans le local ou à l'extérieur engendre des vibrations, ou rend possible les chocs directs avec le faux plafond contenant de l'amiante (ex : hall industriel, gymnase, discothèque...).	L'exposition du produit aux chocs et vibrations sera considérée comme moyenne dans les situations où le faux plafond contenant de l'amiante n'est pas exposé aux dommages mécaniques mais se trouve dans un lieu très fréquenté (ex : supermarché, piscine, théâtre,...).	L'exposition du produit aux chocs et vibrations sera considérée comme faible dans les situations où le faux plafond contenant de l'amiante n'est pas exposé aux dommages mécaniques, n'est pas susceptible d'être dégradé par les occupants ou se trouve dans un local utilisé à des activités tertiaires passives.

Grilles d’évaluation de l’état de conservation des matériaux ou produit de la liste B

Aucune évaluation n'a été réalisée

Critères d’évaluation de l’état de conservation des matériaux ou produit de la liste B

1. Classification des niveaux de risque de dégradation ou d’extension de la dégradation du matériau.

Risque faible de dégradation ou d’extension de dégradation	Risque de dégradation ou d’extension à terme de la dégradation	Risque de dégradation ou d’extension rapide de la dégradation
L’environnement du matériau contenant de l’amiante ne présente pas ou très peu de risque pouvant entraîner à terme, une dégradation ou une extension de la dégradation du matériau.	L’environnement du matériau contenant de l’amiante présente un risque pouvant entraîner à terme, une dégradation ou une extension de la dégradation du matériau.	L’environnement du matériau contenant de l’amiante présente un risque important pouvant entraîner rapidement, une dégradation ou une extension de la dégradation du matériau.

Légende : EP = évaluation périodique ; AC1 = action corrective de premier niveau ; AC2 = action corrective de second niveau.

L’évaluation du risque de dégradation lié à l’environnement du matériau ou produit prend en compte :

- Les agressions physiques intrinsèques au local (ventilation, humidité, etc...) selon que les risque est probable ou avéré ;
- La sollicitation des matériaux ou produits liée à l’activité des locaux, selon qu’elle est exceptionnelle/faible ou quotidienne/forte.

Elle ne prend pas en compte certains facteurs fluctuants d’aggravation de la dégradation des produits et matériaux, comme la fréquence d’occupation du local, la présence d’animaux nuisibles, l’usage réel des locaux, un défaut d’entretien des équipements, etc...

7.4 - Annexe - Conséquences réglementaires et recommandations

Conservation et transmission de ce rapport (Article 11 de l’arrêté du 16 juillet 2019)

Si le donneur d’ordre n’est pas le propriétaire de l’immeuble bâti concerné par la mission de repérage, il adresse à ce dernier une copie du rapport établi par l’opérateur de repérage.

En cas de mission de repérage portant sur une partie privative d’un immeuble collectif à usage d’habitation, son propriétaire met à jour le contenu du « dossier amiante - parties privatives » (DAPP) prévu au I de l’article R. 1334-29-4 du code de la santé publique, en y intégrant les données issues du rapport ou du pré-rapport de repérage amiante avant travaux. Il tient à disposition et communique ce DAPP, ainsi complété, selon les modalités prévues au II de l’article R. 1334-29-4 du code de la santé publique.

En cas de mission de repérage portant sur les parties communes d’un immeuble collectif à usage d’habitation ou sur un immeuble non utilisé à fin d’habitation, son propriétaire met à jour le contenu du « dossier technique amiante » (DTA) prévu au I de l’article R. 1334-29-5 du code de la santé publique ainsi que de sa fiche récapitulative, en y intégrant les données issues du rapport ou du pré-rapport de repérage amiante avant travaux. Il tient à disposition et communique ce DTA, ainsi complété, selon les modalités prévues au II de l’article R. 1334-29-5 du code de la santé publique.

En cas de mission de repérage portant sur tout ou partie d’un immeuble d’habitation ne comprenant qu’un seul logement, son propriétaire conserve le rapport ou le pré-rapport restituant les conditions de réalisation et les conclusions de cette recherche d’amiante avant travaux. Il communique ce rapport ou ce pré-rapport, sur leur demande, à toute personne physique ou morale appelée à effectuer des travaux dans l’immeuble bâti ainsi qu’aux agents de contrôle de l’inspection du travail mentionnés à l’article L. 8211-1 du code du travail, aux agents du service de prévention des organismes de sécurité sociale et, en cas d’opération relevant du champ de l’article R. 4534-1 du code du travail, de l’organisme professionnel de prévention du bâtiment et des travaux publics.

Conséquences réglementaires suivant l’état de conservation des matériaux ou produit de la liste A

Article R1334-27 : En fonction du résultat du diagnostic obtenu à partir de la grille d’évaluation de l’arrêté du 12 décembre 2012, le propriétaire met en œuvre les préconisations mentionnées à l’article R1334-20 selon les modalités suivantes :

Score 1 – L’évaluation périodique de l’état de conservation de ces matériaux et produits de la liste A contenant de l’amiante est effectué dans un délai maximal de trois ans à compter de la date de remise au propriétaire du rapport de repérage ou des résultats de la dernière évaluation de l’état de conservation, ou à l’occasion de toute modification substantielle de l’ouvrage et de son usage. La personne ayant réalisé cette évaluation en remet les résultats au propriétaire contre accusé de réception.

Score 2 – La mesure d’empoussièrément dans l’air est effectuée dans les conditions définies à l’article R1334-25, dans un délai de trois mois à compter de la date de remise au propriétaire du rapport de repérage ou des résultats de la dernière évaluation de l’état de conservation. L’organisme qui réalise les prélèvements d’air remet les résultats des mesures d’empoussièrément au propriétaire contre accusé de réception.

Score 3 – Les travaux de confinement ou de retrait de l’amiante sont mis en œuvre selon les modalités prévues à l’article R. 1334-29.

Article R1334-28 : Si le niveau d’empoussièrément mesuré dans l’air en application de l’article R1334-27 est inférieur ou égal à la valeur de cinq fibres par litre, le propriétaire fait procéder à l’évaluation périodique de l’état de conservation des matériaux et produits de la liste A contenant de l’amiante prévue à l’article R1334-20, dans un délai maximal de trois ans à compter de la date de remise des résultats des mesures d’empoussièrément ou à l’occasion de toute modification substantielle de l’ouvrage ou de son usage.

Si le niveau d’empoussièrément mesuré dans l’air en application de l’article R1334-27 est supérieur à cinq fibres par litre, le propriétaire fait procéder à des travaux de confinement ou de retrait de l’amiante, selon les modalités prévues à l’article R1334-29.

Article R1334-29 : Les travaux précités doivent être achevés dans un délai de trente-six mois à compter de la date à laquelle sont remis au propriétaire le rapport de repérage ou les résultats des mesures d’empoussièrément ou de la dernière évaluation de l’état de conservation.

Pendant la période précédant les travaux, des mesures conservatoires appropriées doivent être mises en œuvre afin de réduire l'exposition des occupants et de la maintenir au niveau le plus bas possible, et dans tous les cas à un niveau d'empoussièrement inférieur à cinq fibres par litre. Les mesures conservatoires ne doivent conduire à aucune sollicitation des matériaux et produits concernés par les travaux.

Le propriétaire informe le préfet du département du lieu d'implantation de l'immeuble concerné, dans un délai de deux mois à compter de la date à laquelle sont remis le rapport de repérage ou les résultats des mesures d'empoussièrement ou de la dernière évaluation de l'état de conservation, des mesures conservatoires mises en œuvres, et, dans un délai de douze mois, des travaux à réaliser et de l'échéancier proposé.

Article R.1334-29-3 :

I) A l'issue des travaux de retrait ou de confinement de matériaux et produits de la liste A mentionnés à l'article R.1334-29, le propriétaire fait procéder par une personne mentionnée au premier alinéa de l'article R.1334-23, avant toute restitution des locaux traités, à un examen visuel de l'état des surfaces traitées. Il fait également procéder, dans les conditions définies à l'article R.1334-25, à une mesure du niveau d'empoussièrement dans l'air après démantèlement du dispositif de confinement. Ce niveau doit être inférieur ou égal à cinq fibres par litre.

II) Si les travaux ne conduisent pas au retrait total des matériaux et produits de la liste A contenant de l'amiante, il est procédé à une évaluation périodique de l'état de conservation de ces matériaux et produits résiduels dans les conditions prévues par l'arrêté mentionné à l'article R.1334-20, dans un délai maximal de trois ans à compter de la date à laquelle sont remis les résultats du contrôle ou à l'occasion de toute modification substantielle de l'ouvrage ou de son usage.

III) Lorsque des travaux de retrait ou de confinement de matériaux et produits de la liste B contenant de l'amiante sont effectués à l'intérieur de bâtiment occupés ou fréquentés, le propriétaire fait procéder, avant toute restitution des locaux traités, à l'examen visuel et à la mesure d'empoussièrement dans l'air mentionnée au premier alinéa du présent article.

Détail des préconisations suivant l'état de conservation des matériaux ou produit de la liste B

- Réalisation d'une « évaluation périodique », lorsque le type de matériau ou produit concerné contenant de l'amiante, la nature et l'étendue des dégradations qu'il présente et l'évaluation du risque de dégradation ne conduisent pas à conclure à la nécessité d'une action de protection immédiate sur le matériau ou produit, consistant à :
 - Contrôler périodiquement que l'état de dégradation des matériaux et produits concernés ne s'aggrave pas et, le cas échéant, que leur protection demeure en bon état de conservation ;
 - Rechercher, le cas échéant, les causes de dégradation et prendre les mesures appropriées pour les supprimer.
- Réalisation d'une « action corrective de premier niveau », lorsque le type de matériau ou produit concerné contenant de l'amiante, la nature et l'étendue des dégradations et l'évaluation du risque de dégradation conduisent à conclure à la nécessité d'une action de remise en état limitée au remplacement, au recouvrement ou à la protection des seuls éléments dégradés, consistant à :
 - Rechercher les causes de la dégradation et définir les mesures correctives appropriées pour les supprimer ;
 - Procéder à la mise en œuvre de ces mesures correctives afin d'éviter toute nouvelle dégradation et, dans l'attente, prendre les mesures de protection appropriées afin de limiter le risque de dispersion des fibres d'amiante ;
 - Veiller à ce que les modifications apportées ne soient pas de nature à aggraver l'état des autres matériaux et produits contenant de l'amiante restant accessibles dans la même zone ;
 - Contrôler périodiquement que les autres matériaux et produits restant accessibles ainsi que, le cas échéant, leur protection demeurent en bon état de conservation.Il est rappelé l'obligation de faire appel à une entreprise certifiée pour le retrait ou le confinement.
- Réalisation d'une « action corrective de second niveau », qui concerne l'ensemble d'une zone, de telle sorte que le matériau ou produit ne soit plus soumis à aucune agression ni dégradation, consistant à :
 - Prendre, tant que les mesures mentionnées au c (paragraphe suivant) n'ont pas été mises en place, les mesures conservatoires appropriées pour limiter le risque de dégradation et la dispersion des fibres d'amiante. Cela peut consister à adapter, voire condamner l'usage des locaux concernés afin d'éviter toute exposition et toute dégradation du matériau ou produit contenant de l'amiante. Durant les mesures conservatoires, et afin de vérifier que celles-ci sont adaptées, une mesure d'empoussièrement est réalisée, conformément aux dispositions du code de la santé publique ;
 - Procéder à une analyse de risque complémentaire, afin de définir les mesures de protection ou de retrait les plus adaptées, prenant en compte l'intégralité des matériaux et produits contenant de l'amiante dans la zone concernée ;
 - Mettre en œuvre les mesures de protection ou de retrait définies par l'analyse de risque ;
 - Contrôler périodiquement que les autres matériaux et produits restant accessibles, ainsi que leur protection, demeurent en bon état de conservation.En fonction des situations particulières rencontrées lors de l'évaluation de l'état de conservation, des compléments et précisions à ces recommandations sont susceptibles d'être apportées.

7.5 - Annexe - Autres documents



BUREAU VERITAS

Certification

Certificat

Attribué à

Michel FERNANDES

Bureau Veritas Certification certifie que les compétences de la personne mentionnée ci-dessus répondent aux exigences des arrêtés relatifs aux critères de certification de compétences ci-dessous pris en application des articles L271-6 et R 271.1 du Code la Construction et de l'Habitation et relatifs aux critères de compétence des personnes physiques réalisant des dossiers de diagnostics techniques tels que définis à l'article L271-4 du code précité

DOMAINES TECHNIQUES

	Référence des arrêtés	Date de certification originale	Validité du certificat *
Électricité	Arrêté du 24 Décembre 2021 définissant les critères de certification des opérateurs de diagnostic technique et des organismes de formation et d'accréditation des organismes de certification	07/11/2023	06/11/2030
Amiante sans mention	Arrêté du 24 Décembre 2021 définissant les critères de certification des opérateurs de diagnostic technique et des organismes de formation et d'accréditation des organismes de certification	23/10/2022	22/10/2029
Amiante avec mention	Arrêté du 24 Décembre 2021 définissant les critères de certification des opérateurs de diagnostic technique et des organismes de formation et d'accréditation des organismes de certification	23/10/2022	22/10/2029
Plomb sans mention (CREP)	Arrêté du 24 Décembre 2021 définissant les critères de certification des opérateurs de diagnostic technique et des organismes de formation et d'accréditation des organismes de certification	23/10/2022	22/10/2029
Gaz	Arrêté du 24 Décembre 2021 définissant les critères de certification des opérateurs de diagnostic technique et des organismes de formation et d'accréditation des organismes de certification	23/10/2022	22/10/2029
DPE avec mention	Arrêté du 24 Décembre 2021 définissant les critères de certification des opérateurs de diagnostic technique et des organismes de formation et d'accréditation des organismes de certification	26/06/2023	25/06/2030
DPE sans mention	Arrêté du 24 Décembre 2021 définissant les critères de certification des opérateurs de diagnostic technique et des organismes de formation et d'accréditation des organismes de certification	26/06/2023	25/06/2030

Date : 27/10/2023

Numéro du certificat : 16021092

Samuel DUPRIEU - Président



* Sous réserve du respect des dispositions contractuelles et des résultats positifs des surveillances réalisées, ce certificat est valable jusqu'au : voir ci-dessus.
Des informations supplémentaires concernant le périmètre de ce certificat ainsi que l'applicabilité des exigences du référentiel peuvent être obtenues en consultant l'organisme.
Pour vérifier la validité de ce certificat, vous pouvez aller sur <http://www.bureauveritas.fr/certification-diag>
Adresse de l'organisme certificateur : Bureau Veritas Certification France
1 Place Zaha Hadid 92400 Courbevoie





Aucun autre document n'a été fourni ou n'est disponible

2

Résultat des évaluations périodiques

Evaluation des matériaux et produits de la liste A de l'annexe 13-9 contenant de l'amiante

Date de la visite	Matériaux	Localisation	Etat de conservation	Mesures d'empoussièrement

Evaluation des matériaux et produits de la liste B de l'annexe 13-9 contenant de l'amiante

Date de la visite	Matériaux	Localisation	Etat de conservation	Mesures d'empoussièrement

Evaluation des matériaux et produits hors liste A et B de l'annexe 13-9 contenant de l'amiante

Date de la visite	Matériaux	Localisation	Etat de conservation	Mesures d'empoussièrement

3

Suivi des travaux de retrait et de confinement de l'amiante

Matériaux et produits de la liste A de l’annexe 13-9 contenant de l’amiante

Matériaux	Localisation	Nature des travaux	Date des travaux	Entreprises intervenantes	Résultats de l’examen visuel et mesures d’empoussièrement

Matériaux et produits de la liste B de l’annexe 13-9 contenant de l’amiante

Matériaux	Localisation	Nature des travaux	Date des travaux	Entreprises intervenantes	Résultats de l’examen visuel et mesures d’empoussièrement

Matériaux et produits hors liste A et B de l’annexe 13-9 contenant de l’amiante

Matériaux	Localisation	Nature des travaux	Date des travaux	Entreprises intervenantes	Résultats de l’examen visuel et mesures d’empoussièrement

4

Fiche récapitulative du Dossier technique amiante

Fiche récapitulative du dossier technique « amiante »

Référence du présent DTA : 20/07/2025
Norme méthodologique employée : AFNOR NFX 46-020 d’Août 2017
Date de création : 08/07/2025

Historique des dates de mise à jour

Révision	Date	Objet
Version 2025	08/07/2025	Établissement du Dossier Technique

Informations : cette fiche présente les informations minimales devant être contenues dans la fiche récapitulative mentionnée dans l’arrêté du 12 et 21 décembre 2012, du 26 juin 2013 ainsi qu’à l’article R.1334-29-5 du code de la santé publique, à charge pour le propriétaire de compléter par toutes informations utiles et spécifiques aux bâtiments concernés. Toutes les rubriques mentionnées ci-après sont à renseigner. Une fiche récapitulative est renseignée par DTA et par immeuble bâti.
La fiche récapitulative mentionne les travaux qui ont été réalisés pour retirer ou confiner des matériaux ou produits contenant de l’amiante. Elle est mise à jour systématiquement à l’occasion de travaux ayant conduits à la découverte ou à la suppression de matériaux ou produits contenant de l’amiante.

1. – Identification de l’immeuble, du détenteur et des modalités de consultation du DTA

Désignation du ou des bâtiments

Localisation du ou des bâtiments :
Département : **Loire**
Adresse : **1, Rue de l'Hôtel de ville**
Commune : **42400 ST CHAMOND**

Désignation et situation du ou des lots de copropriété :

Périmètre de repérage : .. **Ensemble de la propriété**
Date de construction : **Avant 1949**
Fonction principale du bâtiment : **Lot 6 à usage de Local Commercial au Rez de chaussée**
Lot 2 à usage de Cave en sous-sol - Lot 18 à usage de Grenier

Désignation de la personne détenant le dossier technique « amiante »

Désignation du propriétaire :
Nom et prénom : **SCI**
Adresse :

Détenteur du dossier technique amiante :
Nom et prénom : **Vente Judiciaire**
Adresse : **Non communiquée**

Modalités de consultation :
Aux heures et jours ouvrables des locaux – Sur prise de Rendez vous

2. – Rapports de repérage

Numéro de référence du rapport de repérage	Date du rapport	Nom de la société et de l'opérateur de repérage	Objet du repérage
20/07/2025	08/07/2025	Juritec FERNANDES MICHEL	Repérage des matériaux de la liste A et B au titre de l'article R1334-20 et 21 du code de la santé publique

Observations :
Néant

3. – Liste des locaux ayant donné lieu au repérage

Liste des différents repérages	Numéro de rapport de repérage	Liste des locaux visités	Liste des pièces non visitées
Repérage des matériaux de la liste A au titre de l'article R1334-20 du code de la santé publique	20/07/2025	Sous-Sol - Cave, Combles - Grenier, Rez de chaussée - Accueil/Espace vente, Rez de chaussée - Réserve 1, Rez de chaussée - Réserve 2, Rez de chaussée - Réserve 3, Rez de chaussée - Wc	Plenums du local visitables en parties au jour de la visite car non visitables dans leur totalité (non visibles/non accessibles) Toutes Zones de doublages/Cloisons murales/Murs/Plafonds/Sols collés non visibles/Allèges de fenêtres intérieures-extérieurs/Intérieurs rampants de toitures/Sous isolants combles... (Non visitables, Non accessibles, Non sondables et/ou défaut d'accès au jour de la visite) Investigations complémentaires à réaliser dès l'accès à ses parties du bâti
Repérage des matériaux de la liste B au titre de l'article R1334-21 du code de la santé publique		Sous-Sol - Cave, Combles - Grenier, Rez de chaussée - Accueil/Espace vente, Rez de chaussée - Réserve 1, Rez de chaussée - Réserve 2, Rez de chaussée - Réserve 3, Rez de chaussée - Wc	
Autres repérages (préciser) :	-	-	-

4. – Identification des matériaux ou produits contenant de l'amiante

4.1 Matériaux et produits de la liste A de l'annexe 13-9 contenant de l'amiante

Date de la visite	Type de repérage	Matériau ou produit	Localisation précise	Etat de conservation	MESURES obligatoires associées (évaluation périodique, mesures d'empoussièrément ou travaux de retrait ou confinement)
Néant	-	-			

4.2 Matériaux et produits de la liste B de l'annexe 13-9 contenant de l'amiante

Date de la visite	Type de repérage	Matériau ou produit	Localisation précise	Etat de conservation	MESURES préconisées par l'opérateur
Néant	-	-			

5. – Les évaluations périodiques

5.1 Evaluation des matériaux et produits de la liste A de l’annexe 13-9 contenant de l’amiante

Date de la visite	Matériaux	Localisation	Etat de conservation et préconisations*	Mesures d’empoussièrement

* Un détail des conséquences réglementaires et recommandations est fournis en annexe de ce présent rapport

5.2 Evaluation des matériaux et produits de la liste B de l’annexe 13-9 contenant de l’amiante

Date de la visite	Matériaux	Localisation	Etat de conservation et préconisations*	Mesures d’empoussièrement

* Un détail des conséquences réglementaires et recommandations est fournis en annexe de ce présent rapport

5.3 Evaluation des matériaux et produits hors liste A, B de l’annexe 13-9 contenant de l’amiante

Date de la visite	Matériaux	Localisation	Etat de conservation et préconisations*	Mesures d’empoussièrement

* Un détail des conséquences réglementaires et recommandations est fournis en annexe de ce présent rapport

6. – Travaux de retrait ou de confinement – Mesures conservatoires

6.1 Matériaux et produits de la liste A de l’annexe 13-9 contenant de l’amiante

Matériaux	Localisation	Nature des travaux	Date des travaux	Entreprises intervenantes	Résultats de l’examen visuel et mesures d’empoussièrement

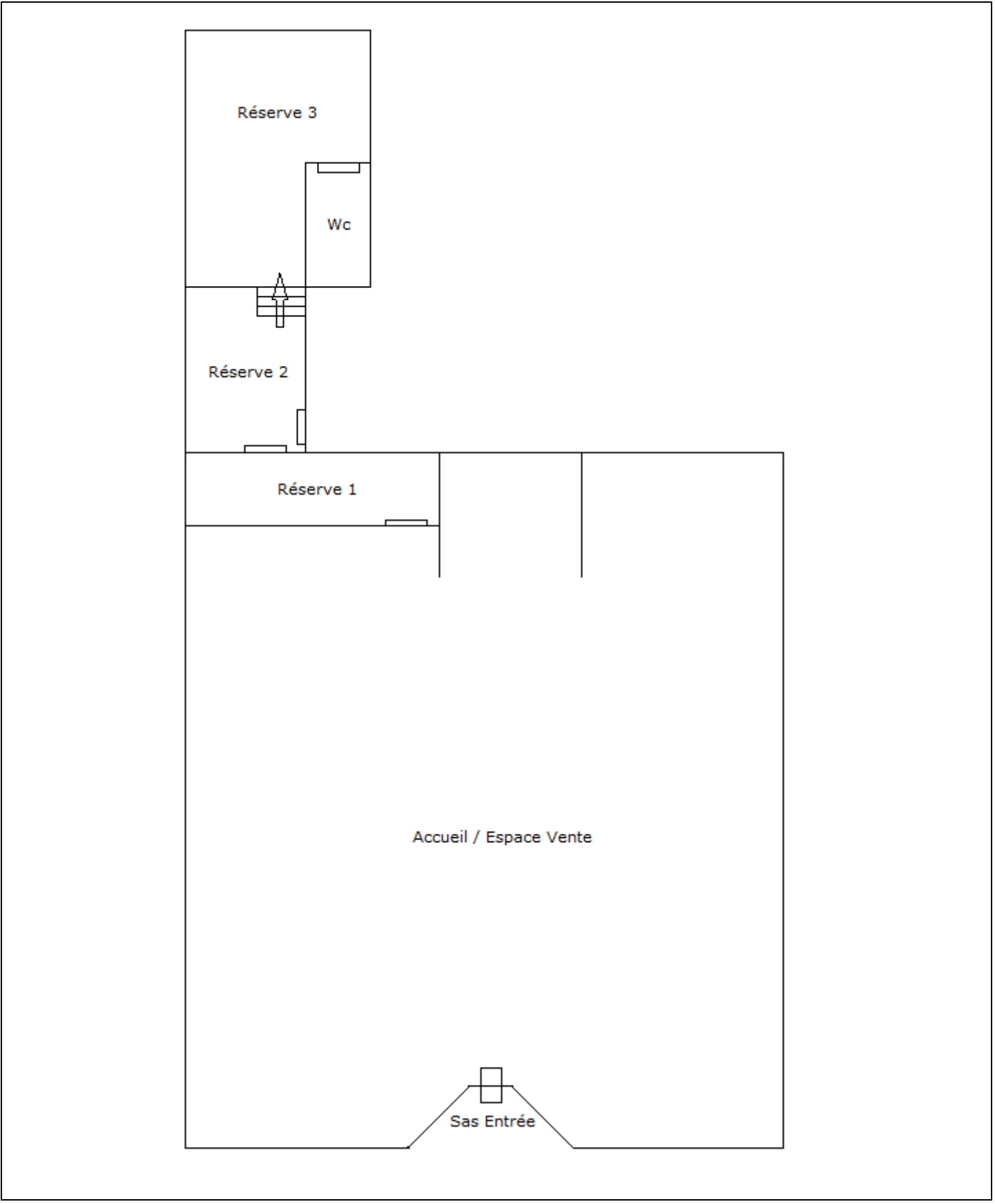
6.2 Matériaux et produits de la liste B de l’annexe 13-9 contenant de l’amiante

Matériaux	Localisation	Nature des travaux	Date des travaux	Entreprises intervenantes	Résultats de l’examen visuel et mesures d’empoussièrement













6.3 Matériaux et produits hors liste A et B de l’annexe 13-9 contenant de l’amiante

Matériaux	Localisation	Nature des travaux	Date des travaux	Entreprises intervenantes	Résultats de l’examen visuel et mesures d’empoussièrement

7. – Croquis et Photos



Légende

	Conduit en fibro-ciment contenant de l'amiante.		Dalles de sol contenant ou susceptibles de contenir de l'amiante.	<div>Nom du propriétaire : SCI Adresse du bien : 1, Rue de l'Hôtel de ville 42400 ST CHAMOND</div>
	Conduit autre que fibro-ciment.		Carrelage.	
	Brides.		Colle de revêtement susceptible de contenir de l'amiante.	
	Dépôt de Matériaux ou Produits Susceptibles de contenir de l'Amiante.		Dalles de faux-plafond contenant ou susceptibles de contenir de l'amiante.	
	Matériau ou produit sur lequel un doute persiste.		Toiture en fibro-ciment contenant de l'amiante.	
	Présence d'amiante.		Toiture en matériaux composites.	

8. - Recommandations générales de sécurité du dossier technique amiante

L'identification des matériaux et produits contenant de l'amiante est un préalable à l'évaluation et à la prévention des risques liés à la présence d'amiante dans un bâtiment. Elle doit être complétée par la définition et la mise en œuvre de mesures de gestion adaptées et proportionnées pour limiter l'exposition des occupants présents temporairement ou de façon permanente dans le bâtiment et des personnes appelées à intervenir sur les matériaux ou produits contenant de l'amiante.

Ces mesures sont inscrites dans le dossier technique amiante et dans sa fiche récapitulative que le propriétaire constitue et tient à jour en application des dispositions de l'article R. 1334-29-5 du code de la santé publique.

La mise à jour régulière et la communication du dossier technique amiante ont vocation à assurer l'information des occupants et des différents intervenants dans le bâtiment sur la présence des matériaux et produits contenant de l'amiante, afin de permettre la mise en œuvre des mesures visant à prévenir les expositions.

Les recommandations générales de sécurité définies ci-après rappellent les règles de base destinées à prévenir les expositions. Le propriétaire (ou, à défaut, l'exploitant) de l'immeuble concerné adapte ces recommandations aux particularités de chaque bâtiment et de ses conditions d'occupation ainsi qu'aux situations particulières rencontrées.

Ces recommandations générales de sécurité ne se substituent en aucun cas aux obligations réglementaires existantes en matière de prévention des risques pour la santé et la sécurité des travailleurs, inscrites dans le code du travail.

1. Informations générales

a) Dangerosité de l'amiante

Les maladies liées à l'amiante sont provoquées par l'inhalation des fibres. Toutes les variétés d'amiante sont classées comme substances cancérogènes avérées pour l'homme. Elles sont à l'origine de cancers qui peuvent atteindre soit la plèvre qui entoure les poumons (mésothéliomes), soit les bronches et/ou les poumons (cancers broncho-pulmonaires). Ces lésions surviennent longtemps (souvent entre 20 à 40 ans) après le début de l'exposition à l'amiante. Le Centre international de recherche sur le cancer (CIRC) a également établi récemment un lien entre exposition à l'amiante et cancers du larynx et des ovaires. D'autres pathologies, non cancéreuses, peuvent également survenir en lien avec une exposition à l'amiante. Il s'agit exceptionnellement d'épanchements pleuraux (liquide dans la plèvre) qui peuvent être récidivants ou de plaques pleurales (qui épaississent la plèvre). Dans le cas d'empoussièrement important, habituellement d'origine professionnelle, l'amiante peut provoquer une sclérose (asbestose) qui réduira la capacité respiratoire et peut dans les cas les plus graves produire une insuffisance respiratoire parfois mortelle. Le risque de cancer du poumon peut être majoré par l'exposition à d'autres agents cancérogènes, comme la fumée du tabac.

b) Présence d'amiante dans des matériaux et produits en bon état de conservation

L'amiante a été intégré dans la composition de nombreux matériaux utilisés notamment pour la construction. En raison de son caractère cancérogène, ses usages ont été restreints progressivement à partir de 1977, pour aboutir à une interdiction totale en 1997.

En fonction de leur caractéristique, les matériaux et produits contenant de l'amiante peuvent libérer des fibres d'amiante en cas d'usure ou lors d'interventions mettant en cause l'intégrité du matériau ou produit (par exemple perçage, ponçage, découpe, friction...). Ces situations peuvent alors conduire à des expositions importantes si des mesures de protection renforcées ne sont pas prises.

Pour rappel, les matériaux et produits répertoriés aux listes A et B de l'annexe 13-9 du code de la santé publique font l'objet d'une évaluation de l'état de conservation dont les modalités sont définies par arrêté. Il convient de suivre les recommandations émises par les opérateurs de repérage dits « diagnostiqueurs » pour la gestion des matériaux ou produits repérés.

De façon générale, il est important de veiller au maintien en bon état de conservation des matériaux et produits contenant de l'amiante et de remédier au plus tôt aux situations d'usure anormale ou de dégradation de ceux-ci.

2. Intervention de professionnels soumis aux dispositions du code du travail

Il est recommandé aux particuliers d'éviter dans la mesure du possible toute intervention directe sur des matériaux et produits contenant de l'amiante et de faire appel à des professionnels compétents dans de telles situations.

Les entreprises réalisant des opérations sur matériaux et produits contenant de l'amiante sont soumises aux dispositions des articles R. 4412-94 à R. 4412-148 du code du travail. Les entreprises qui réalisent des travaux de retrait ou de confinement de matériaux et produits contenant de l'amiante doivent en particulier être certifiées dans les conditions prévues à l'article R. 4412-129. Cette certification est obligatoire à partir du 1er juillet 2013 pour les entreprises effectuant des travaux de retrait sur l'enveloppe extérieure des immeubles bâtis et à partir du 1er juillet 2014 pour les entreprises de génie civil.

Des documents d'information et des conseils pratiques de prévention adaptés sont disponibles sur le site Travailler-mieux (<http://www.travailler-mieux.gouv.fr>) et sur le site de l'Institut national de recherche et de sécurité pour la prévention des accidents du travail et des maladies professionnelles (<http://www.inrs.fr>).

3. Recommandations générales de sécurité

Il convient d'éviter au maximum l'émission de poussières notamment lors d'interventions ponctuelles non répétées, par exemple :

- perçage d'un mur pour accrocher un tableau ;
- remplacement de joints sur des matériaux contenant de l'amiante ;
- travaux réalisés à proximité d'un matériau contenant de l'amiante en bon état, par exemple des interventions légères dans des boîtiers électriques, sur des gaines ou des circuits situés sous un flocage sans action directe sur celui-ci, de remplacement d'une vanne sur une canalisation calorifugée à l'amiante.

L'émission de poussières peut être limitée par humidification locale des matériaux contenant de l'amiante en prenant les mesures nécessaires pour éviter tout risque électrique et/ou en utilisant de préférence des outils manuels ou des outils à vitesse lente.

Le port d'équipements adaptés de protection respiratoire est recommandé. Le port d'une combinaison jetable permet d'éviter la propagation de fibres d'amiante en dehors de la zone de travail. Les combinaisons doivent être jetées après chaque utilisation.

Des informations sur le choix des équipements de protection sont disponibles sur le site internet amiante de l'INRS à l'adresse suivante : www.amiante.inrs.fr. De plus, il convient de disposer d'un sac à déchets à proximité immédiate de la zone de travail et d'une éponge ou d'un chiffon humide de nettoyage.

4. Gestion des déchets contenant de l'amiante

Les déchets de toute nature contenant de l'amiante sont des déchets dangereux. A ce titre, un certain nombre de dispositions réglementaires, dont les principales sont rappelées ci-après, encadrent leur élimination.

Lors de travaux conduisant à un désamiantage de tout ou partie de l'immeuble, la personne pour laquelle les travaux sont réalisés, c'est-à-dire les maîtres d'ouvrage, en règle générale les propriétaires, ont la responsabilité de la bonne gestion des déchets produits, conformément aux dispositions de l'article L. 541-2 du code de l'environnement. Ce sont les producteurs des déchets au sens du code de l'environnement.

Les déchets liés au fonctionnement d'un chantier (équipements de protection, matériel, filtres, bâches, etc.) sont de la responsabilité de l'entreprise qui réalise les travaux.

a. Conditionnement des déchets

Les déchets de toute nature susceptibles de libérer des fibres d'amiante sont conditionnés et traités de manière à ne pas provoquer d'émission de poussières. Ils sont ramassés au fur et à mesure de leur production et conditionnés dans des emballages appropriés et fermés, avec apposition de l'étiquetage prévu par le décret no 88-466 du 28 avril 1988 relatif aux produits contenant de l'amiante et par le code de l'environnement notamment ses articles R. 551-1 à R. 551-13 relatifs aux dispositions générales relatives à tous les ouvrages d'infrastructures en matière de stationnement, chargement ou déchargement de matières dangereuses.

Les professionnels soumis aux dispositions du code du travail doivent procéder à l'évacuation des déchets, hors du chantier, aussitôt que possible, dès que le volume le justifie après décontamination de leurs emballages.

b. Apport en déchèterie

Environ 10 % des déchèteries acceptent les déchets d'amiante lié à des matériaux inertes ayant conservé leur intégrité provenant de ménages, voire d'artisans. Tout autre déchet contenant de l'amiante est interdit en déchèterie.

A partir du 1er janvier 2013, les exploitants de déchèterie ont l'obligation de fournir aux usagers les emballages et l'étiquetage appropriés aux déchets d'amiante.

c. Filières d'élimination des déchets

Les matériaux contenant de l'amiante ainsi que les équipements de protection (combinaison, masque, gants...) et les déchets issus du nettoyage (chiffon...) sont des déchets dangereux. En fonction de leur nature, plusieurs filières d'élimination peuvent être envisagées.

Les déchets contenant de l'amiante lié à des matériaux inertes ayant conservé leur intégrité peuvent être éliminés dans des installations de stockage de déchets non dangereux si ces installations disposent d'un casier de stockage dédié à ce type de déchets.

Tout autre déchet amianté doit être éliminé dans une installation de stockage pour déchets dangereux ou être vitrifiés. En particulier, les déchets liés au fonctionnement du chantier, lorsqu'ils sont susceptibles d'être contaminés par de l'amiante, doivent être éliminés dans une installation de stockage pour déchets dangereux ou être vitrifiés.

d. Information sur les déchèteries et les installations d'élimination des déchets d'amiante

Les informations relatives aux déchèteries acceptant des déchets d'amiante lié et aux installations d'élimination des déchets d'amiante peuvent être obtenues auprès :

- de la préfecture ou de la direction régionale de l'environnement, de l'aménagement et du logement (direction régionale et interdépartementale de l'environnement et de l'énergie en Ile-de-France) ou de la direction de l'environnement, de l'aménagement et du logement ;
- du conseil général (ou conseil régional en Ile-de-France) au regard de ses compétences de planification sur les déchets dangereux ;
- de la mairie ;
- ou sur la base de données « déchets » gérée par l'Agence de l'environnement et de la maîtrise de l'énergie, directement accessible sur internet à l'adresse suivante : www.sinoe.org.

e. Traçabilité

Le producteur des déchets remplit un bordereau de suivi des déchets d'amiante (BSDA, CERFA no 11861). Le formulaire CERFA est téléchargeable sur le site du ministère chargé de l'environnement. Le propriétaire recevra l'original du bordereau rempli par les autres intervenants (entreprise de travaux, transporteur, exploitant de l'installation de stockage ou du site de vitrification).

Dans tous les cas, le producteur des déchets devra avoir préalablement obtenu un certificat d'acceptation préalable lui garantissant l'effectivité d'une filière d'élimination des déchets.

Par exception, le bordereau de suivi des déchets d'amiante n'est pas imposé aux particuliers voire aux artisans qui se rendent dans une déchèterie pour y déposer des déchets d'amiante lié à des matériaux inertes ayant conservé leur intégrité. Ils ne doivent pas remplir un bordereau de suivi de déchets d'amiante, ce dernier étant élaboré par la déchèterie.

Etat des Risques et Pollutions

En application des articles L125-5 à 7 et R125-26 du code de l'environnement.

Référence : 20/07/2025
Réalisé par Michel FERNANDES
Pour le compte de JURITEC - DIAGNOSTIC OUEST LYONNAIS

Date de réalisation : 22 septembre 2025 (Valable 6 mois)
Selon les informations mises à disposition par arrêté préfectoral :
N° 348/DDPP/2019 du 9 août 2019

Références du bien

Adresse du bien

1 Rue de l'Hôtel de ville
42400 Saint-Chamond

Référence(s) cadastrale(s):

BV0001

ERP établi selon les parcelles localisées au cadastre.

Vendeur

SCI

Acquéreur



Synthèses

A ce jour, la commune est soumise à l'obligation d'Information Acquéreur Locataire (IAL). Une déclaration de sinistre indemnisé est nécessaire.

Etat des Risques et Pollutions (ERP)						
Votre commune				Votre immeuble		
Type	Nature du risque	Etat de la procédure	Date	Concerné	Travaux	Réf.
PPRm	Risque minier Effondrement localisé	approuvé	29/03/2019	non	non	p.6
PPRm	Risque minier Tassement-glisement minier	approuvé	29/03/2019	non	non	p.6
PPRm	Risque minier Glissement	approuvé	29/03/2019	non	non	p.7
PPRm	Risque minier Combustion	approuvé	29/03/2019	non	non	p.7
PPRn	Inondation	approuvé	08/11/2017	non	non	p.8
SIS ⁽¹⁾	Pollution des sols	approuvé	10/01/2024	non	-	p.10

Etat des Risques et Pollutions (ERP)						
Votre commune				Votre immeuble		
Type	Nature du risque	Etat de la procédure	Date	Concerné	Travaux	Réf.
SIS	Pollution des sols	approuvé	03/07/2019	non	-	p.10
Périmètre d'application d'une Obligation Légale de Débroussaillage				non	-	p.9
Zonage de sismicité : 2 - Faible ⁽²⁾				oui	-	-
Zonage du potentiel radon : 3 - Significatif ⁽³⁾				oui	-	-
Commune non concernée par la démarche d'étude du risque lié au recul du trait de côte.						

Etat des risques approfondi (Synthèse Risque Argile / ENSA / ERPS)	Concerné	Détails
Zonage du retrait-gonflement des argiles	Non	Aléa Faible
Plan d'Exposition au Bruit ⁽⁴⁾	Non	-
Basias, Basol, Icpe	Oui	60 sites * à - de 500 mètres

* Ce chiffre ne comprend pas les sites non localisés de la commune.

(1) Secteur d'Information sur les Sols.







(2) Zonage sismique de la France d'après l'annexe des articles R563-1 à 8 du Code de l'Environnement modifiés par les Décrets n°2010-1254 et n°2010-1255 du 22 octobre 2010 ainsi que par l'Arrêté du 22 octobre 2010 (nouvelles règles de construction parasismique - EUROCODE 8).

(3) Situation de l'immeuble au regard des zones à potentiel radon du territoire français définies à l'article R.1333-29 du code de la santé publique modifié par le Décret n°2018-434 du 4 juin 2018, délimitées par l'Arrêté interministériel du 27 juin 2018.

(4) Information cartographique consultable en mairie et en ligne à l'adresse suivante : <https://www.geoportail.gouv.fr/donnees/plan-dexposition-au-bruit-peb>

Attention, les informations contenues dans le second tableau de synthèse ci-dessus sont données à titre informatif. Pour plus de détails vous pouvez commander un Etat des risques approfondi.

Attention, les informations contenues dans ce tableau de synthèse sont données à titre informatif et ne sont pas détaillées dans ce document.

Etat des risques complémentaires (Géorisques)			
Risques		Concerné	Détails
 Inondation	TRI : Territoire à Risque important d'Inondation	Oui	Présence d'un TRI sur la commune sans plus d'informations sur l'exposition du bien.
	AZI : Atlas des Zones Inondables	Oui	Présence d'un AZI sur la commune sans plus d'informations sur l'exposition du bien.
	PAPI : Programmes d'actions de Prévention des Inondations	Non	-
	Remontées de nappes	Oui	Zones potentiellement sujettes aux inondations de cave, fiabilité FAIBLE (dans un rayon de 500 mètres).
 Installation nucléaire		Non	-
 Mouvement de terrain		Oui	Le bien se situe dans un rayon de 500 mètres d'un risque identifié.
 Pollution des sols, des eaux ou de l'air	BASOL : Sites pollués ou potentiellement pollués	Non	-
	BASIAS : Sites industriels et activités de service	Oui	Le bien se situe dans un rayon de 500 mètres d'un ou plusieurs sites identifiés.
	ICPE : Installations industrielles	Oui	Le bien se situe dans un rayon de 1000 mètres d'une ou plusieurs installations identifiées.
 Cavités souterraines		Oui	Le bien se situe dans un rayon de 500 mètres autour d'une cavité identifiée.
 Canalisation TMD		Oui	Le bien se situe dans une zone tampon de 1000 mètres autour d'une canalisation.

Source des données : <https://www.georisques.gouv.fr/>

Sommaire _____

Synthèses	1
Formulaire récapitulatif	5
Localisation sur cartographie des risques	6
Obligations Légales de Débroussaillage	9
Procédures ne concernant pas l'immeuble	10
Déclaration de sinistres indemnisés	11
Argiles - Information relative aux travaux non réalisés	12
Prescriptions de travaux, Documents de référence, Conclusions	13
Annexes	14

État des Risques et Pollutions

Cet état, à remplir par le vendeur ou le bailleur, est destiné à être joint en annexe d'un contrat de vente ou de location d'un bien immobilier et à être remis, dès la première visite, au potentiel acquéreur par le vendeur ou au potentiel locataire par le bailleur. Il doit dater de moins de 6 mois et être actualisé, si nécessaire, lors de l'établissement de la promesse de vente, du contrat préliminaire, de l'acte authentique ou du contrat de bail.

Situation du bien immobilier (bâti ou non bâti)

Document réalisé le : 22/09/2025

Parcelle(s) : BV0001

1 Rue de l'Hôtel de ville 42400 Saint-Chamond

Situation de l'immeuble au regard de plans de prévention des risques naturels [PPRn]

L'immeuble est situé dans le périmètre d'un PPRn

prescrit

oui

non

x

L'immeuble est situé dans le périmètre d'un PPRn

appliqué par anticipation

oui

non

x

L'immeuble est situé dans le périmètre d'un PPRn

approuvé

oui

non

x

Les risques naturels pris en compte sont liés à :

Inondation

Crue torrentielle

Remontée de nappe

Submersion marine

Avalanche

Mouvement de terrain

Mvt terrain-Sécheresse

Séisme

Cyclone

Eruption volcanique

Feu de forêt

autre

(les risques grisés ne font pas l'objet d'une procédure PPR sur la commune)

L'immeuble est concerné par des prescriptions de travaux dans le règlement du ou des PPRn

oui

non

x

si oui, les travaux prescrits par le règlement du PPR naturel ont été réalisés

oui

non

Situation de l'immeuble au regard de plans de prévention des risques miniers [PPRm]

L'immeuble est situé dans le périmètre d'un PPRm

prescrit

oui

non

x

L'immeuble est situé dans le périmètre d'un PPRm

appliqué par anticipation

oui

non

x

L'immeuble est situé dans le périmètre d'un PPRm

approuvé

oui

non

x

Les risques miniers pris en compte sont liés à :

Risque miniers

Affaissement

Effondrement

Tassement

Emission de gaz

Pollution des sols

Pollution des eaux

autre

(les risques grisés ne font pas l'objet d'une procédure PPR sur la commune)

L'immeuble est concerné par des prescriptions de travaux dans le règlement du ou des PPRm

oui

non

x

si oui, les travaux prescrits par le règlement du PPR miniers ont été réalisés

oui

non

Situation de l'immeuble au regard de plans de prévention des risques technologiques [PPRt]

L'immeuble est situé dans le périmètre d'un PPRt

approuvé

oui

non

x

L'immeuble est situé dans le périmètre d'un PPRt

prescrit

oui

non

x

Les risques technologiques pris en compte sont liés à :

Risque Industriel

Effet thermique

Effet de surpression

Effet toxique

Projection

L'immeuble est situé en secteur d'expropriation ou de délaissement

oui

non

x

L'immeuble est situé en zone de prescription

oui

non

x

Si la transaction concerne un logement, les travaux prescrits ont été réalisés

oui

non

Si la transaction ne concerne pas un logement, l'information sur le type de risques auxquels l'immeuble est exposé ainsi que leur gravité, probabilité et cinétique, est jointe à l'acte de vente ou au contrat de location*

oui

non

*Information à compléter par le vendeur / bailleur, disponible auprès de la Préfecture

Situation de l'immeuble au regard du zonage sismique réglementaire

L'immeuble est situé dans une zone de sismicité classée en :

zone 1

zone 2

zone 3

zone 4

zone 5

Très faible

Faible

Modérée

Moyenne

Forte

Situation de l'immeuble au regard du zonage réglementaire à potentiel radon

L'immeuble se situe dans une zone à potentiel radon :

zone 1

zone 2

zone 3

Faible

Faible avec facteur de transfert

Significatif

Information relative aux sinistres indemnisés par l'assurance suite à une catastrophe N/M/T (catastrophe naturelle, minière ou technologique)

L'immeuble a donné lieu au versement d'une indemnité à la suite d'une catastrophe N/M/T*

oui

non

*Information à compléter par le vendeur / bailleur

Information relative à la pollution des sols

L'immeuble est situé dans un Secteur d'Information sur les Sols (SIS)

oui

non

x

Selon les informations mises à disposition par l'arrêté préfectoral 507-DDPP-23 du 10/01/2024 portant création des SIS dans le département

Situation de l'immeuble au regard du recul du trait de côte (RTC)

L'immeuble est situé sur une commune concernée par le recul du trait de côte et listée par décret

oui

non

x

L'immeuble est situé dans une zone exposée au recul du trait de côte identifiée par un document d'urbanisme :

oui, à horizon d'exposition de 0 à 30 ans

oui, à horizon d'exposition de 30 à 100 ans

non

zonage indisponible

L'immeuble est concerné par des prescriptions applicables à cette zone

oui

non

L'immeuble est concerné par une obligation de démolition et de remise en état à réaliser

oui

non

*Information à compléter par le vendeur / bailleur

Situation de l'immeuble au regard de l'obligation légale de débroussaillage (OLD)

L'immeuble se situe dans un périmètre d'application d'une Obligation Légale de Débroussaillage

oui

non

x

L'immeuble est concerné par une obligation légale de débroussailler

oui

non

Parties concernées

Vendeur

SCI

à

le

Acquéreur

à

le

Attention ! S'ils n'impliquent pas d'obligation ou d'interdiction réglementaire particulière, les aléas connus ou prévisibles qui peuvent être signalés dans les divers documents d'information préventive et concerner le bien immobilier, ne sont pas mentionnés par cet état.

septeo

Solutions Proptech



Risque minier

PPRm Glissement, approuvé le 29/03/2019 (multirisque)

Non concerné*

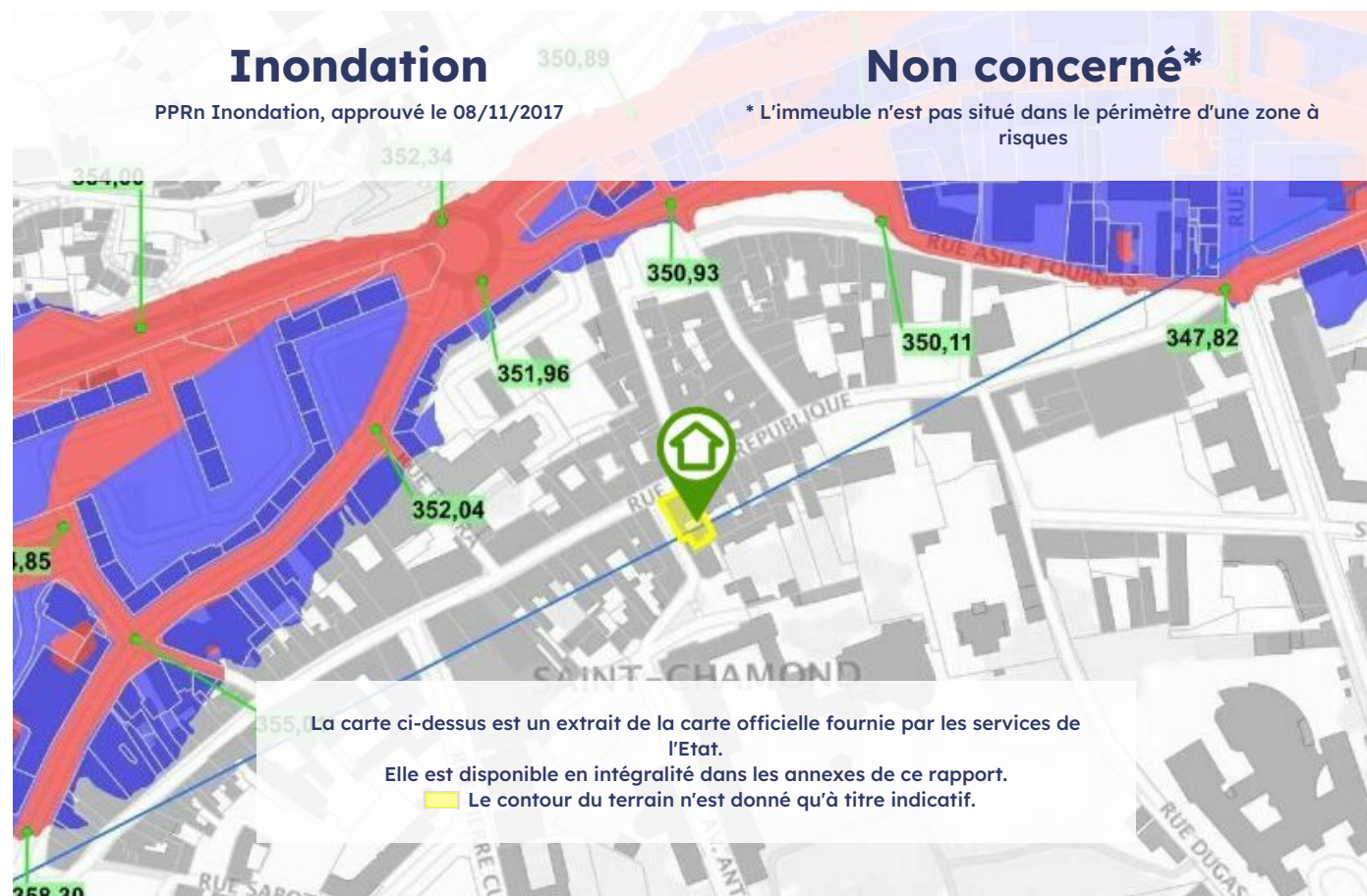
* Aucune zone à risque 'Risque minier' n'est présente dans ce PPR.
L'immeuble est donc considéré comme non concerné.

Risque minier

PPRm Combustion, approuvé le 29/03/2019 (multirisque)

Non concerné*

* Aucune zone à risque 'Risque minier' n'est présente dans ce PPR.
L'immeuble est donc considéré comme non concerné.





Effectivité des Obligations Légales de Débroussaillage

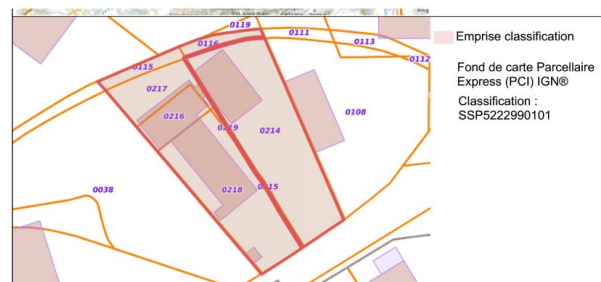
Le bien doit effectivement être débroussaillé s'il se situe dans un **périmètre soumis à des Obligations Légales de Débroussaillage** et s'il remplit l'une ou l'autre des conditions suivantes (cf. [article L.134-6](#) du Code forestier) :

- Il se situe aux abords :
 - d'une construction, un chantier ou toute autre installation ;
 - d'une voie privée donnant accès à une construction, un chantier ou toute autre installation ;
- Il se situe dans :
 - une zone urbaine d'un PLU, une zone constructible d'une carte communale ou une partie actuellement urbanisée d'une commune soumise au RNU ;
 - une Zone d'Aménagement Concerté, une Association Foncière Urbaine ou un lotissement ;
- Il accueille
 - des résidences démontables constituant l'habitat permanent de leurs utilisateurs ou des résidences mobiles ;
 - un camping ou un parc résidentiel destiné à l'accueil d'habitations légères de loisirs ;
 - une installation classée pour la protection de l'environnement.

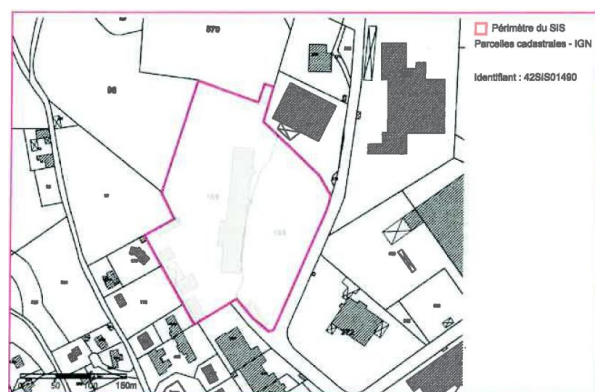
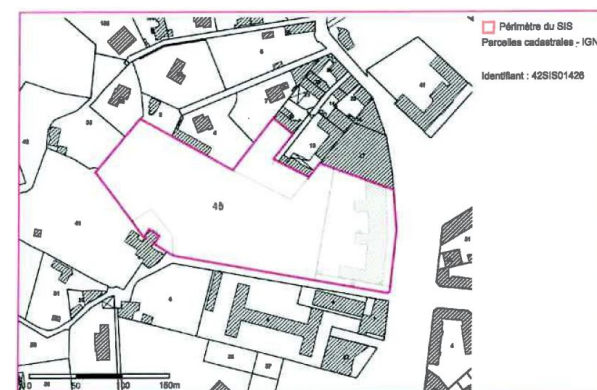
Cartographies ne concernant pas l'immeuble

Au regard de sa position géographique, l'immeuble n'est pas concerné par :

Le SIS Pollution des sols, approuvé le 10/01/2024



Le SIS Pollution des sols, approuvé le 03/07/2019



Déclaration de sinistres indemnisés

en application des articles L 125-5 et R125-26 du Code de l'environnement

Si, à votre connaissance, l'immeuble a fait l'objet d'une indemnisation suite à des dommages consécutifs à des événements ayant eu pour conséquence la publication d'un arrêté de catastrophe naturelle, cochez ci-dessous la case correspondante dans la colonne "Indemnisé".

Arrêtés CATNAT sur la commune

Risque	Début	Fin	JO	Indemnisé
Par une crue (débordement de cours d'eau) - Par ruissellement et coulée de boue	16/10/2024	20/10/2024	05/11/2024	<input type="checkbox"/>
Sécheresse et réhydratation - Tassements différentiels	01/07/2023	30/09/2023	19/10/2024	<input type="checkbox"/>
Sécheresse et réhydratation - Tassements différentiels	01/04/2022	30/09/2022	03/05/2023	<input type="checkbox"/>
Sécheresse et réhydratation - Tassements différentiels	01/04/2020	30/09/2020	28/09/2021	<input type="checkbox"/>
Par une crue (débordement de cours d'eau) - Par ruissellement et coulée de boue	01/11/2008	02/11/2008	31/12/2008	<input type="checkbox"/>
Par une crue (débordement de cours d'eau) - Par ruissellement et coulée de boue	01/12/2003	02/12/2003	13/12/2003	<input type="checkbox"/>
Par une crue (débordement de cours d'eau) - Par ruissellement et coulée de boue	12/06/1996	12/06/1996	17/10/1996	<input type="checkbox"/>
Par une crue (débordement de cours d'eau) - Par ruissellement et coulée de boue	17/05/1983	17/05/1983	24/06/1983	<input type="checkbox"/>
Neige	26/11/1982	28/11/1982	22/12/1982	<input type="checkbox"/>
Tempête (vent)	06/11/1982	10/11/1982	19/11/1982	<input type="checkbox"/>

Pour en savoir plus, chacun peut consulter en préfecture ou en mairie, le dossier départemental sur les risques majeurs, le document d'information communal sur les risques majeurs et, sur internet, le portail dédié à la prévention des risques majeurs : <https://www.georisques.gouv.fr/>

Préfecture : Saint-Etienne - Loire
Commune : Saint-Chamond

Adresse de l'immeuble
1 Rue de l'Hôtel de ville
Parcelle(s) : BV0001
42400 Saint-Chamond

France

Établi le :

Acquéreur :

Vendeur :

SCI

Argiles - Information relative aux travaux non réalisés

Conformément aux dispositions de l'article R125-24 du Code de l'environnement pris en son dernier alinéa :

« En cas de vente du bien assuré et lorsqu'il dispose du rapport d'expertise qui lui a été communiqué par l'assureur conformément à l'article L. 125-2 du code des assurances, le vendeur joint à l'état des risques la liste des travaux permettant un arrêt des désordres existants non réalisés bien qu'ayant été indemnisés ou ouvrant droit à une indemnisation et qui sont consécutifs à des dommages matériels directs causés par le phénomène naturel de mouvements de terrain différentiels consécutifs à la sécheresse et à la réhydratation des sols survenus pendant la période au cours de laquelle il a été propriétaire du bien».

	Oui	Non
L'immeuble présente des désordres répondant aux critères énoncés dans l'article ci-dessus reproduit.	<input type="checkbox"/>	<input type="checkbox"/>

Le vendeur doit joindre à l'état des risques la liste des travaux non encore réalisés permettant un arrêt de ces désordres.

Prescriptions de travaux

Aucun

Documents de référence

Aucun

Conclusions

L'Etat des Risques en date du 22/09/2025 fait apparaître que la commune dans laquelle se trouve le bien fait l'objet d'un arrêté préfectoral n°348/DDPP/2019 en date du 09/08/2019 en matière d'obligation d'Information Acquéreur Locataire sur les Risques Naturels, Miniers et Technologiques.

Selon les informations mises à disposition dans le Dossier Communal d'Information, le BIEN est ainsi concerné par :

- Le risque sismique (niveau 2, sismicité Faible) et par la réglementation de construction parasismique EUROCODE 8
- Le risque Radon (niveau : significatif)

Sommaire des annexes

Arrêté Préfectoral départemental n° 348/DDPP/2019 du 9 août 2019

Cartographies :

- Cartographie réglementaire du PPRm multirisque, approuvé le 29/03/2019
- Cartographie réglementaire du PPRn Inondation, approuvé le 08/11/2017
- Fiche d'information des acquéreurs et des locataires sur la sismicité
- Cartographie réglementaire de la sismicité
- Fiche d'information des acquéreurs et des locataires sur le risque radon
- Fiche d'information des acquéreurs et des locataires sur l'obligation légale de débroussaillage

À titre indicatif, ces pièces sont jointes au présent rapport.



Liberté • Égalité • Fraternité

RÉPUBLIQUE FRANÇAISE

PRÉFET DE LA LOIRE

**ARRETE N° 348/DDPP/2019 PORTANT
MODIFICATION DES INFORMATIONS RELATIVES AUX COMMUNES DE LA
LOIRE OU S'EXERCE L'OBLIGATION D'INFORMATION DES ACQUEREURS ET
LOCATAIRES DE BIENS IMMOBILIERS SUR LES RISQUES NATURELS ET
TECHNOLOGIQUES MAJEURS**

Le préfet de la Loire

VU le code de l'Environnement et notamment les articles L. 125.2, L. 125.5 et R. 125.23 à R. 125-27;

VU le décret 2004-374 du 29 avril 2004 modifié, relatif aux pouvoirs des préfets, à l'organisation et à l'action des services de l'Etat dans les régions et départements ;

VU le décret du 3 mars 2016 portant nomination de Monsieur Evence RICHARD préfet de la Loire ;

VU la circulaire interministérielle du 27 mai 2005 et la circulaire du ministre de l'écologie et du développement durable du 13 octobre 2005, relatives à l'information des acquéreurs et des locataires de biens immobiliers sur les risques naturels et technologiques majeurs ;

VU l'arrêté préfectoral n° 05-06 du 1^{er} février 2006 modifié, fixant la liste des communes de la Loire où s'exerce l'obligation d'information des acquéreurs et locataires de biens immobiliers sur les risques naturels et technologiques majeurs et les sinistres résultant de catastrophes technologiques ou naturelles reconnues ;

VU l'arrêté préfectoral n° DT-14-946 du 15 octobre 2014 portant prescription du plan de prévention des risques miniers sur les communes de la vallée du Gier : Cellieu, Châteauneuf, Génilac, L'Horme, La Grand'Croix, Lorette, Rive de Gier, Saint Chamond, Saint Joseph, Saint Martin la Plaine, Saint Paul en Jarez, Tartaras et Dargoire ;

VU l'arrêté préfectoral n° DT-17-0697 du 13 septembre 2017 prorogeant le délai d'approbation du plan de prévention des risques miniers sur les communes de la vallée du Gier : Cellieu, Châteauneuf, Génilac, L'Horme, La Grand'Croix, Lorette, Rive de Gier, Saint Chamond, Saint Joseph, Saint Martin la Plaine, Saint Paul en Jarez, Tartaras et Dargoire ;

VU l'arrêté préfectoral n° DT-19-0158 du 29 mars 2019 portant approbation du plan de prévention des risques miniers sur les communes de la vallée du Gier : Cellieu, Châteauneuf, Génilac, L'Horme, La Grand'Croix, Lorette, Rive de Gier, Saint Chamond, Saint Joseph, Saint Martin la Plaine, Saint Paul en Jarez, Tartaras et Dargoire ;

CONSIDERANT qu'en application des dispositions de l'article R. 125-25 du code de l'environnement susvisé, il convient d'actualiser les informations relatives aux communes concernées soumises à l'obligation d'information des acquéreurs et des locataires de biens immobiliers sur les risques naturels et technologiques majeurs ;

SUR PROPOSITION du directeur départemental de la protection des populations,

ARRETE

Article 1er – L'annexe 1 de l'arrêté Préfectoral N° 05-06 du 1^{er} février 2006 modifié, fixant la liste des communes où s'applique l'obligation d'information des acquéreurs et des locataires de biens immobiliers sur les risques naturels et technologiques majeurs, prévue à l'article L 125-5 du code de l'environnement, est modifiée comme suit :

- Les informations concernant les communes de Cellieu, Châteauneuf, Génilac, L'Horme, La Grand'Croix, Lorette, Rive de Gier, Saint Chamond, Saint Joseph, Saint Martin la Plaine, Saint Paul en Jarez, Tartaras et Dargoire sont complétées par la prise en compte de l'approbation du plan de prévention des risques miniers sur les communes de la vallée du Gier, conformément à l'arrêté préfectoral du 29 mars 2019 susvisé.

Article 2 – Les éléments nécessaires à l'élaboration de l'état des risques pour l'information des acquéreurs et des locataires de biens immobiliers situés sur les communes susvisées, sont consignés dans le dossier d'information annexé au présent arrêté.

Ce dossier comprend :

- Une fiche d'information sur les risques naturels et technologiques majeurs ;
- Les extraits cartographiques permettant de délimiter les zones exposées ;
- Un état des risques naturels et technologiques vierge ;
- Un certificat d'affichage.

Sur la base de ces documents, l'état des risques naturels et technologiques susvisé est établi directement par le vendeur ou le bailleur.

Article 3 – Une copie du présent arrêté, de la liste des communes concernées et du dossier d'information sera adressée à chaque commune ayant fait l'objet d'une inscription sur la liste ou d'une modification ainsi qu'à la chambre départementale des notaires, à la directrice départementale des territoires et à la directrice régionale de l'environnement, de l'aménagement et du logement Auvergne- Rhône-Alpes, unité interdépartementale Loire Haute Loire.

Article 4 – Un avis mentionnant le présent arrêté et les modalités de consultation du présent arrêté sera publié dans un journal diffusé dans le département.

Article 5 – Le présent arrêté ainsi que la liste des communes concernées par l'information des acquéreurs et des locataires (I.A.L) sont tenus à la disposition du public en mairie, ainsi qu'à la direction départementale de la protection des populations et à la direction départementale des territoires. Des copies de ces documents peuvent être effectuées moyennant, le cas échéant, une participation aux frais de reproduction et de transmission des documents, dans les conditions prévues par l'article L. 124-1 du code de l'environnement.

Toutes ces informations sont également accessibles sur le site internet de l'Etat: www.loire.pref.gouv.fr, en suivant le chemin : politiques publiques, environnement risques naturels et technologiques, risques naturels et technologiques, information des acquéreurs et des locataires ou sur le site Internet suivant: <http://www.prim.net/>.

Article 6 – Le présent arrêté sera mis à jour à chaque arrêté modifiant la situation de la commune au regard des conditions mentionnées à l'article R. 125-10 du code de l'environnement. Il sera affiché à la mairie. L'accomplissement de cette publicité incombe au maire. Il en sera de même à chaque mise à jour.

Article 7 – Le présent arrêté peut faire l'objet d'un recours contentieux devant le Tribunal Administratif de LYON dans un délai de deux mois à compter de sa publication au recueil des actes administratifs de la Préfecture de la Loire.

Article 8 – Le directeur départemental de la protection des populations, la directrice départementale des territoires, la directrice régionale de l'environnement, de l'aménagement et du logement Auvergne-Rhône-Alpes, unité interdépartementale Loire Haute Loire et les maires des communes concernées, sont chargés, chacun en ce qui le concerne, de l'exécution du présent arrêté.

Fait à Saint-Etienne, le

- 9 AOUT 2019

Pour le Préfet
et par délégation
Le Secrétaire Général

Thomas MICHAUD

Destinataires :

- Communes de Cellieu, Châteauneuf, Génilac, L'Horme, La Grand'Croix, Lorette, Rive de Gier, Saint Chamond, Saint Joseph, Saint Martin la Plaine, Saint Paul en Jarez, Tartaras et Dargoire
- DDT 42
- DREAL UID 42/43
- Chambre départementale des notaires



PLAN DE PREVENTION DES RISQUES NATURELS PREVISIBLES
D'INONDATION DU GIER ET DE SES AFFLUENTS

4 - Commune de SAINT CHAMOND (22) centre ville

Legende

- Zone inondable
- Zone à risque
- Zone à risque élevé
- Zone à risque très élevé
- Zone à risque extrême

Projet de loi de finances pour 2020
Présentation du PPRN : 09/09/2020
Approbation du : 09 novembre 2017
Auteur de la Carte : SDT de la Loire / SAPP / Mission Régionale

Le zonage sismique sur ma commune

Le zonage sismique de la France:

Les données de sismicité instrumentale et historique et des calculs de probabilité permettent d'aboutir à l'élaboration d'un zonage sismique. Cette analyse probabiliste représente la possibilité pour un lieu donné, d'être exposé à des secousses telluriques. Elle prend en compte la répartition spatiale non uniforme de la sismicité sur le territoire français et a permis d'établir la cartographie ci-contre qui découpe le territoire français en 5 zones de sismicité: **très faible, faible, modérée, moyenne, forte**. Les constructeurs s'appuient sur ce zonage sismique pour appliquer des dispositions de constructions adaptées au degré d'exposition **au risque sismique**.

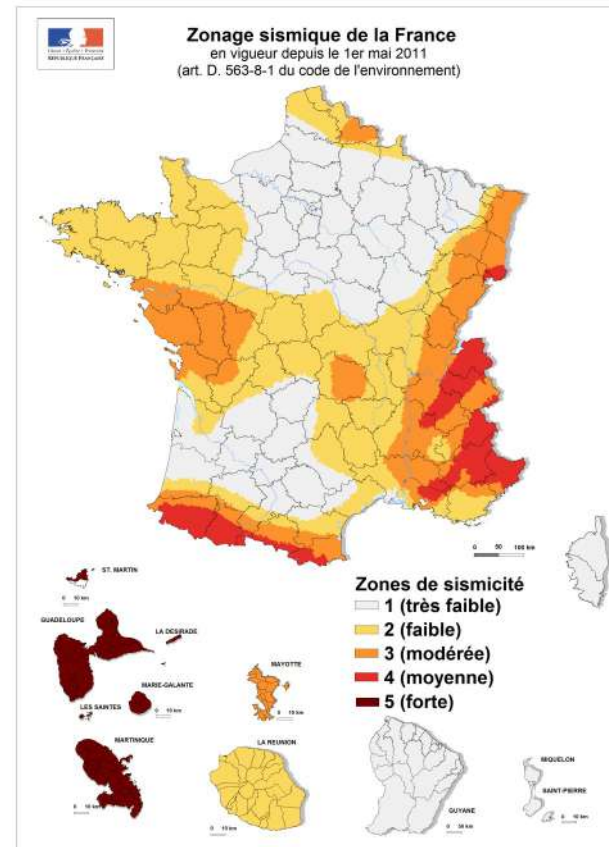
La réglementation distingue quatre catégories d'importance (selon leur utilisation et leur rôle dans la gestion de crise):






I – bâtiments dans lesquels il n'y a aucune activité humaine nécessitant un séjour de longue durée

II – bâtiments de faible hauteur, habitations individuelles

III – établissements recevant du public, établissements scolaires, logements sociaux

IV – bâtiments indispensables à la sécurité civile et à la gestion de crise (hôpitaux, casernes de pompiers, préfectures ...)



Pour les bâtiments neufs		1	2	3	4	5
I		Aucune exigence				
II		Aucune exigence		Règles CPMI-EC8 Zones 3/4	Règles CPMI-EC8 Zone5	
		Aucune exigence		Eurocode 8		
III		Aucune exigence		Eurocode 8		
IV		Aucune exigence		Eurocode 8		

Si vous habitez, construisez votre maison ou effectuez des travaux :

- en **zone 1**, aucune règle parasismique n'est imposée ;

- en **zone 2**, aucune règle parasismique n'est imposée sur les maisons individuelles et les petits bâtiments. Les règles de l'Eurocode 8 sont imposées pour les logements sociaux et les immeubles de grande taille ;

- en **zone 3 et 4**, des règles simplifiées appelées CPMI –EC8 zone 3/4 peuvent s'appliquer pour les maisons individuelles;

- en **zone 5**, des règles simplifiées appelées CPMI-EC8 zone 5 peuvent s'appliquer pour les maisons individuelles.

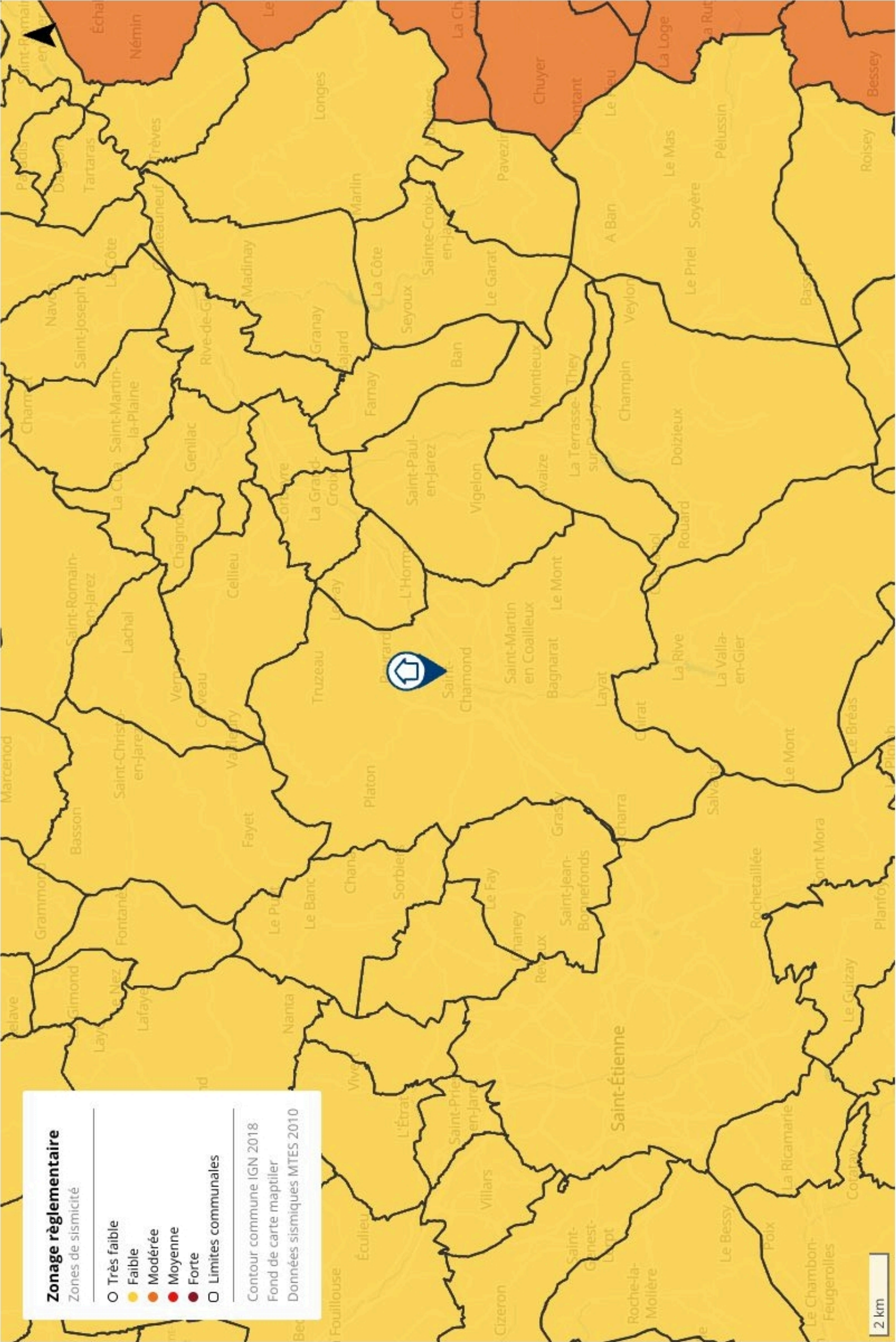
Pour connaître, votre zone de sismicité: <https://www.georisques.gouv.fr/> - rubrique « Connaître les risques près de chez moi »

Le moyen le plus sûr pour résister aux effets des séismes est la construction parasismique : concevoir et construire selon les normes parasismique en vigueur, tenir compte des caractéristiques géologiques et mécaniques du sol.

Pour en savoir plus:

Qu'est-ce qu'un séisme, comment mesure-t-on un séisme ? —> <https://www.georisques.gouv.fr/minformer-sur-un-risque/seisme>

Que faire en cas de séisme ? —> <https://www.georisques.gouv.fr/me-preparer-me-protger/que-faire-en-cas-de-seisme>



Le zonage radon sur ma commune

Le zonage à potentiel radon des sols France métropolitaine



Qu'est-ce que le radon ?

Le radon est un gaz radioactif naturel inodore, incolore et inerte chimiquement. Il est issu de la désintégration de l'uranium et du radium présents dans le sol et les roches.

Le radon est présent partout : dans l'air, le sol, l'eau avec une concentration très variable d'un lieu à l'autre suivant de nombreux facteurs : pression, température, porosité, ventilation...

Dans l'air extérieur, le radon se dilue rapidement et sa concentration moyenne reste généralement très faible. Par contre, dans les espaces clos comme les bâtiments, il peut s'accumuler et atteindre parfois des concentrations élevées.

Les zones les plus concernées par des niveaux élevés de radon dans les bâtiments sont celles ayant des formations géologiques naturellement riches en uranium (sous-sols granitiques et volcaniques).

La concentration en radon se mesure en becquerel par mètre cube d'air (Bq/m³) et le niveau moyen de radon dans l'habitat français est inférieur à 100 Bq/m³. Il existe néanmoins d'importantes disparités liées aux caractéristiques du sol, mais aussi du bâtiment et de sa ventilation. La concentration varie également selon les habitudes de ses occupants en matière d'aération et de chauffage.

Quel est le risque pour la santé ?

Le radon est classé comme cancérigène certain pour le poumon depuis 1987 (Centre international de recherche sur le cancer de l'OMS). En effet, le radon crée, en se désintégrant, des descendants solides radioactifs (polonium, bismuth, plomb) qui peuvent se fixer sur les aérosols de l'air et, une fois inhalés, se déposer le long des voies respiratoires en provoquant leur irradiation.

À long terme, l'inhalation du radon conduit à augmenter le risque de développer un cancer du poumon. Cette augmentation est proportionnelle à l'exposition cumulée tout au long de sa vie.

En France, le radon est la seconde cause de cancer du poumon, après le tabac, et on estime qu'environ 3000 décès par an lui sont imputables. Qui plus est, pour une même exposition au radon, le risque de développer un cancer du poumon est environ 20 fois plus élevé pour un fumeur que pour un non-fumeur.

Comment connaître l'exposition au radon dans son habitation ?

Le seul moyen de connaître son niveau d'exposition au radon est de le mesurer grâce à des détecteurs (dosimètres radon) pendant au moins de 2 mois en période de chauffe (mi-septembre à fin avril) dans les pièces aux niveaux les plus bas occupés (séjour et chambre de préférence). En effet, le radon provenant principalement des sols sous les bâtiments, les expositions les plus élevées se situent généralement dans les lieux de vie les plus proches du sol.

Les détecteurs sont commercialisés et analysés par des laboratoires spécialisés (renseignements disponibles sur les sites internet mentionnés dans les contacts utiles ci-dessous). Des détecteurs peuvent également être mis à disposition ponctuellement lors de campagnes de prévention (renseignements auprès de sa commune, de l'agence régionale de santé (ARS) ou de la direction régionale de l'environnement, de l'aménagement et du logement (DREAL)).

Il est recommandé d'avoir un niveau de radon dans son logement inférieur au niveau de référence fixé à 300 Bq/m³, et plus généralement, le plus bas raisonnablement possible.

Comment réduire l'exposition au radon dans son habitation ?

Des solutions techniques existent pour réduire la concentration en radon dans son habitation :

- ✓ aérer quotidiennement son domicile par l'ouverture des fenêtres au moins 10 minutes par jour ;
- ✓ ne pas obstruer les entrées et les sorties d'air, quand elles existent, et les nettoyer régulièrement ;
- ✓ veiller à l'entretien régulier du système de ventilation, quand il existe, et à changer les filtres régulièrement.

Les travaux d'aménagement suivants permettent également de réduire la concentration en radon dans son habitation :

- ✓ assurer l'étanchéité de l'interface entre le bâtiment et le sol vis-à-vis du passage du radon (fissures, joints sol/mur, passages des réseaux) ;
- ✓ améliorer, rétablir ou mettre en œuvre une ventilation naturelle ou mécanique dans le soubassement de son domicile.

Les solutions techniques sont à choisir et à adapter à son bâtiment. Aussi, il est conseillé de faire appel à des professionnels du bâtiment qui pourront réaliser un diagnostic de la situation et aider à choisir les solutions les plus adaptées. Une fois ces solutions mises en œuvre, il est recommandé de vérifier leur efficacité en réalisant de nouvelles mesures de radon.

Information acquéreur – locataire (IAL – article L.125-5 du CE) sur le risque radon

Le potentiel radon des sols

Le potentiel radon des sols représente la capacité du sol à émettre du radon. Il prend en compte la richesse en uranium et radium présents dans les roches du sous-sol, la porosité du sol ainsi que plusieurs facteurs géologiques particuliers pouvant favoriser la remontée du radon vers la surface comme les failles, les cavités souterraines, les zones minières...

Il ne permet pas de connaître la concentration dans son habitation et donc son exposition réelle au radon qui dépend aussi de la qualité de la construction et de son mode de vie. Il permet toutefois d'émettre certaines recommandations selon son intensité.

Recommandations pour un logement situé dans une commune à potentiel radon significatif (zone 3)

Il est recommandé de procéder au mesurage du radon dans son logement dans des pièces aux niveaux les plus bas occupés. Le nombre de détecteurs à placer dépend de la surface du bâtiment, avec a minima deux détecteurs à positionner de préférence dans le séjour et une chambre.

Si les résultats sont inférieurs au niveau de référence de 300 Bq/m³, aucune action particulière n'apparaît aujourd'hui nécessaire, à l'exception des bonnes pratiques en termes de qualité de l'air intérieur de son logement (aération quotidienne de son logement par ouverture des fenêtres au moins dix minutes par jour, pas d'obstruction des systèmes de ventilation...).

Si les résultats dépassent légèrement le niveau de référence, il est recommandé de mettre en œuvre des solutions techniques pour réduire l'exposition au radon dans son habitation. De nouvelles mesures sont à réaliser à l'issue de la réalisation des travaux pour vérifier leur efficacité.

Si les résultats dépassent fortement le niveau de référence (> 1000 Bq/m³), il est fortement recommandé de mettre en œuvre des solutions techniques pour réduire l'exposition au radon dans son habitation. Les solutions sont à choisir et à adapter au bâtiment. Aussi, il est conseillé de faire appel à des professionnels du bâtiment qui pourront réaliser un diagnostic de la situation et aider à choisir les solutions les plus adaptées. Ces solutions peuvent être mises en œuvre progressivement en fonction des difficultés de réalisation ou de leur coût. À l'issue des travaux, il convient de réaliser de nouvelles mesures de radon pour vérifier leur efficacité.

Quel que soit le niveau de radon mesuré dans son logement, si des travaux de rénovation énergétique sont engagés (changement des fenêtres...), il convient de s'assurer du maintien d'un taux de renouvellement de l'air suffisant et d'aérer quotidiennement son logement par ouverture des fenêtres au moins dix minutes par jour. De nouvelles mesures de radon sont également conseillées pour connaître l'évolution de sa situation.

Pour en savoir plus – contacts utiles

Ministère de la transition écologique et de la cohésion des territoires : www.georisques.gouv.fr
Ministère de la santé et de la prévention : <https://sante.gouv.fr/sante-et-environnement/batiments/article/radon>
Au niveau régional :
ARS (santé, environnement) : www.ars.sante.fr
DREAL (logement) : <https://www.ecologie.gouv.fr/services-deconcentres-des-ministeres>
Informations sur le radon :
Institut de radioprotection et de sûreté nucléaire (risque, mesure) : www.irsn.fr/radon

Fiche d'information sur les obligations de débroussaillage

Le bien que vous souhaitez acquérir ou louer est concerné par l'obligation légale de débroussaillage (OLD). Cette fiche précise les modalités qui s'y rapportent.

Le débroussaillage autour des habitations, routes et autres installations ou équipements est la meilleure des protections : **90 % des maisons détruites lors des feux de forêt se situent sur des terrains pas ou mal débroussaillés.**

Débroussailler les abords de son habitation, **c'est créer une ceinture de sécurité en cas de feu de forêt**, dans le but de se protéger, de protéger ses proches et ses biens, faciliter l'intervention des secours et de protéger la biodiversité et son cadre de vie.



Terrain respectant les obligations de débroussaillage, source : ONF.

Le débroussaillage consiste sur une profondeur d'au moins 50 mètres¹ autour de son habitation, à **réduire la quantité de végétaux** et à **créer des discontinuités** dans la végétation restante.

Ce n'est ni une coupe rase, ni un défrichement. Il s'agit de couper la végétation herbacée, les buissons et les arbustes, et selon votre département, de mettre à distance les arbres pour qu'ils ne se touchent pas.

Cette mesure est rendue obligatoire par le code forestier dans les territoires particulièrement exposés au risque d'incendie. Sont concernées toutes les **constructions situées à l'intérieur et à moins de 200 mètres des massifs forestiers, landes, maquis ou garrigues classés à risque d'incendie.**

Cette obligation relève de la responsabilité du propriétaire de la construction.

Selon la configuration de votre parcelle, et pour respecter la profondeur du débroussaillage, vous pourriez être tenu d'intervenir sur des parcelles voisines, au-delà des limites de votre propriété.

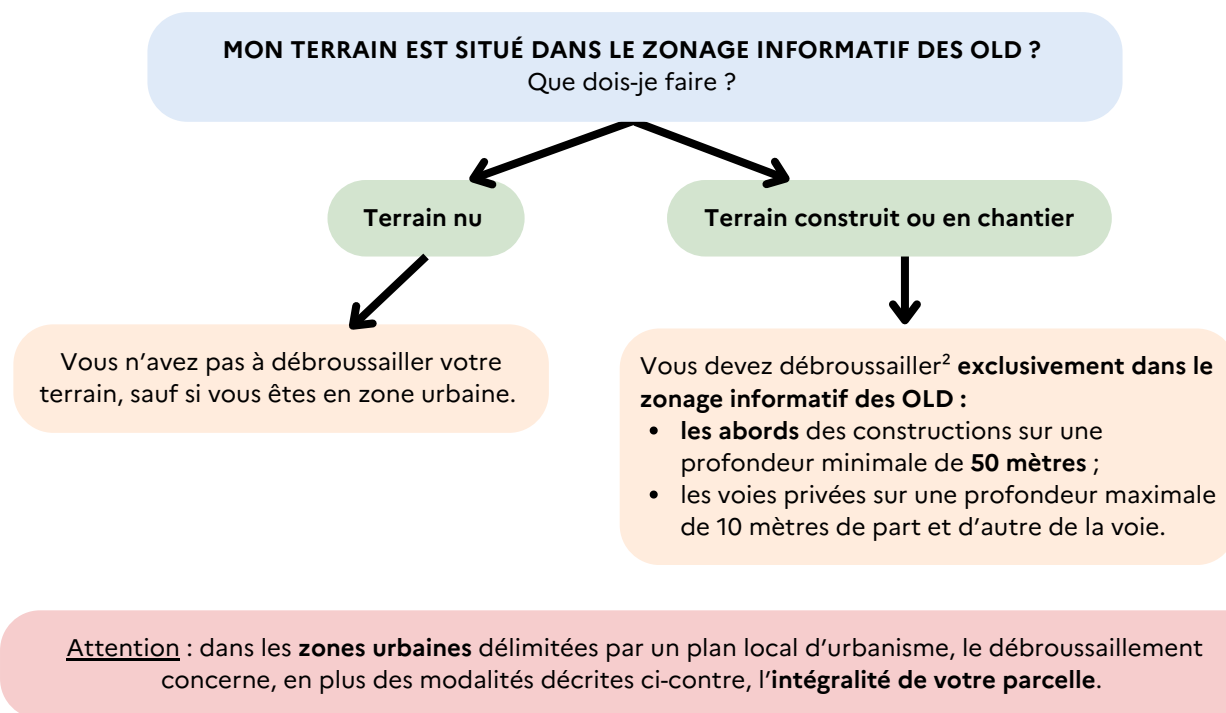
En cas de non-respect de ces obligations, vous vous exposez à des sanctions, qu'elles soient pénales ou administratives.

¹ Le préfet ou le maire peut porter cette obligation à 100 mètres.

QUELLES RÈGLES S'APPLIQUENT SUR VOTRE TERRAIN ?

Vous pouvez consulter le zonage informatif à l'adresse suivante :

<https://www.georisques.gouv.fr/me-preparer-me-proteger/OLD-obligations-legales-de-debroussaillage>



Des règles particulières peuvent s'appliquer :

- aux terrains situés à proximité d'infrastructures linéaires (réseaux électriques, voies ferrées, etc.) : profondeur de débroussaillage, consignes de mise en œuvre, etc. ;
- et aussi aux terrains servant d'assiette à une zone d'aménagement concertée, une association foncière urbaine, un lotissement, un site SEVESO, un camping, etc.

Qui est concerné par les travaux de débroussaillage ?

Le propriétaire de la construction est responsable du débroussaillage autour de celle-ci. Un locataire peut effectuer le débroussaillage si cela est précisé dans son contrat de location, cela n'exonère cependant pas le propriétaire de sa responsabilité pénale.

Attention : les obligations légales de débroussaillage liées à vos constructions sont à réaliser sur une **profondeur minimale de 50 mètres** à compter de celles-ci. Elles ne se limitent pas nécessairement aux limites de votre parcelle. **Vous pouvez donc être amené à réaliser des travaux de débroussaillage sur une parcelle voisine.**

Dans ce cas :

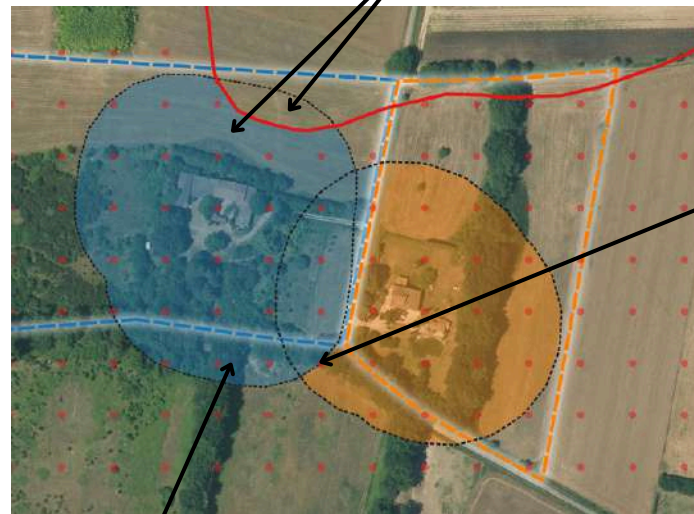
- informez vos voisins de vos obligations de débroussaillage sur leur terrain. Il est recommandé de formaliser votre demande d'accès par un **courrier avec accusé de réception**, précisant la nature des travaux à réaliser ([modèle de courrier](#)) ;
- vos voisins peuvent choisir d'effectuer eux-mêmes le débroussaillage qui vous incombe. Cependant, s'ils ne souhaitent pas le réaliser eux-mêmes mais qu'ils vous refusent l'accès, ou qu'ils ne répondent pas à votre demande d'accès au bout d'un mois à compter de la notification, la responsabilité du débroussaillage leur incombera. Vous devrez en informer le maire.

² Dans la limite du zonage informatif des obligations légales de débroussaillage.

³ Cette profondeur est fixée par arrêté préfectoral.

EXEMPLE :

Le propriétaire débroussaille les abords de sa maison sur une profondeur de 50 mètres à l'intérieur seulement du zonage informatif des OLD.



Source : IGN - ortho express 2020

En cas de superposition, l'obligation de mise en œuvre incombe en **priorité au propriétaire de la zone de superposition**.

Si la superposition concerne une **parcelle tierce qui ne génère pas d'OLD** elle-même, **chaque propriétaire dont les OLD débordent** sur cette parcelle est responsable du débroussaillage des zones les plus proches des limites de sa propre parcelle.

- Zonage informatif des OLD
- Parcelle propriétaire A
- OLD qui incombent au propriétaire A
- Parcelle propriétaire B
- OLD qui incombent au propriétaire B
- Profondeur de 50 mètres autour des constructions

Attention, le débroussaillage doit être réalisé **de manière continue sans tenir compte des limites de la propriété et peut ainsi déborder sur une parcelle voisine**.

COMMENT ET QUAND DÉBROUSSAILLER ?

Les modalités précises de mise en œuvre du débroussaillage sont adaptées au mieux aux conditions locales de votre département. **Premier réflexe : allez consulter le site de votre préfecture !**

Le débroussaillage comprend plusieurs types de travaux :

- des travaux de réduction importante de la végétation, qui peuvent nécessiter la coupe d'arbres ou d'arbustes, travaux recommandés durant les saisons d'**automne et d'hiver** ;
- l'entretien des zones déjà débroussaillées, qui consiste à maintenir une faible densité de végétation au sol en coupant les herbes et les broussailles ;
- le nettoyage après une opération d'entretien, comprenant l'élimination des résidus végétaux et l'éloignement de tout combustible potentiel aux abords de l'habitation.



Que faire des déchets verts ?

Vous pouvez les broyer ou les composter, car ils sont biodégradables. Vous avez également la possibilité de les déposer à la déchetterie. Vous pouvez vous renseigner auprès de votre mairie pour connaître les modalités de traitement des déchets verts dans votre commune, communauté de communes ou agglomération.

QUE RISQUEZ-VOUS SI VOUS NE DÉBROUSSAILLEZ PAS VOTRE TERRAIN ?

Ne pas débroussailler son terrain, c'est **risquer l'incendie de son habitation**, mettre l'environnement et soi-même **en danger et compliquer l'intervention des services d'incendie et de secours**. Vous vous exposez également à des sanctions, telles que :

- des **sanctions pénales** : de la contravention de 5e classe, pouvant aller jusqu'à 1 500 €, au délit puni de 50 €/m² non débroussaillé ;
- des **sanctions administratives** : mise en demeure de débroussailler avec astreinte , amende administrative allant jusqu'à 50 €/m² pour les zones non débroussaillées , exécution d'office : la commune peut réaliser les travaux et facturer le propriétaire ;
- une **franchise sur le remboursement des assurances**.



Maison non débroussaillée, partiellement détruite par le passage d'un feu, Rognac (13), source : ONF.

Pour aller plus loin sur les obligations légales de débroussaillage :

[Site internet de votre préfecture](#)

Jedebroussaille.gouv.fr

[Dossier expert sur les feux de forêt | Géorisques](#)

[Obligations légales de débroussaillage | Géorisques](#)

[Articles L.134-5 à L.134-18 du code forestier](#)



MINISTÈRE
DE LA TRANSITION
ÉCOLOGIQUE,
DE LA BIODIVERSITÉ,
DE LA FORÊT, DE LA MER
ET DE LA PÊCHE

Liberté
Égalité
Fraternité



Cabinet d'expertises en construction et de diagnostics immobiliers

Technique et hygiène du bâtiment - Législation et évaluation immobilière - Environnement urbain

Expertises judiciaires et extrajudiciaires - conseil, assistance maître d'ouvrage

DOSSIER DE DIAGNOSTICS TECHNIQUES

Article L271-4 et Article L271-5 du Code de la Construction et de l'Habitation

**1, Rue de l'Hôtel de Ville
42400 SAINT CHAMOND**

CODE DE LA CONSTRUCTION ET DE L'HABITATION
(Partie Législative)

Article L271-4 et Article L271-5

(Ordonnance n° 2005-655 du 8 juin 2005 art. 18 Journal Officiel du 9 juin 2005)

(Loi n° 2006-872 du 13 juillet 2006 art. 79 IV Journal Officiel du 16 juillet 2006)

(Loi n° 2006-1772 du 30 décembre 2006 art. 47 Journal Officiel du 31 décembre 2006)

I. - En cas de vente de tout ou partie d'un immeuble bâti, un dossier de diagnostic technique, fourni par le vendeur, est annexé à la promesse de vente ou, à défaut de promesse, à l'acte authentique de vente. En cas de vente publique, le dossier de diagnostic technique est annexé au cahier des charges.

Le dossier de diagnostic technique comprend, dans les conditions définies par les dispositions qui les régissent, les documents suivants :

1° Le constat de risque d'exposition au plomb prévu aux articles L. 1334-5 et L. 1334-6 du code de la santé publique ;

2° L'état mentionnant la présence ou l'absence de matériaux ou produits contenant de l'amiante prévu à l'article L. 1334-13 du même code ;

3° L'état relatif à la présence de termites dans le bâtiment prévu à l'article L. 133-6 du présent code ;

4° L'état de l'installation intérieure de gaz prévu à l'article L. 134-6 du présent code ;

5° Dans les zones mentionnées au I de l'article L. 125-5 du code de l'environnement, l'état des risques naturels et technologiques prévu au deuxième alinéa du I du même article ;

6° Le diagnostic de performance énergétique prévu à l'article L. 134-1 du présent code ;

7° L'état de l'installation intérieure d'électricité prévu à l'article L. 134-7 ;

8° Le document établi à l'issue du contrôle des installations d'assainissement non collectif mentionné à l'article L. 1331-11-1 du code de la santé publique.

Les documents mentionnés aux 1°, 4° et 7° ne sont requis que pour les immeubles ou parties d'immeuble à usage d'habitation.

Le document mentionné au 6° n'est pas requis en cas de vente d'un immeuble à construire visée à l'article L. 261-1.

Lorsque les locaux faisant l'objet de la vente sont soumis aux dispositions de la loi n° 65-557 du 10 juillet 1965 fixant le statut de la copropriété des immeubles bâtis ou appartiennent à des personnes titulaires de droits réels immobiliers sur les locaux ou à des titulaires de parts donnant droit ou non à l'attribution ou à la jouissance en propriété des locaux, le document mentionné au 1° porte exclusivement sur la partie privative de l'immeuble affectée au logement et les documents mentionnés au 3°, 4° et 7° sur la partie privative du lot.

II. - En l'absence, lors de la signature de l'acte authentique de vente, d'un des documents mentionnés aux 1°, 2°, 3°, 4°, 7° et 8° du I en cours de validité, le vendeur ne peut pas s'exonérer de la garantie des vices cachés correspondante.

En l'absence, lors de la signature de l'acte authentique de vente, du document mentionné au 5° du I, l'acquéreur peut poursuivre la résolution du contrat ou demander au juge une diminution du prix.

L'acquéreur ne peut se prévaloir à l'encontre du propriétaire des informations contenues dans le diagnostic de performance énergétique qui n'a qu'une valeur informative.

La durée de validité des documents prévus aux 1° à 4°, 6°, 7° et 8° du I de l'article L. 271-4 est fixée par décret en fonction de la nature du constat, de l'état ou du diagnostic.

Si l'un de ces documents produits lors de la signature de la promesse de vente n'est plus en cours de validité à la date de la signature de l'acte authentique de vente, il est remplacé par un nouveau document pour être annexé à l'acte authentique de vente.

Si le constat mentionné au 1° établit l'absence de revêtements contenant du plomb ou la présence de revêtements contenant du plomb à des concentrations inférieures aux seuils définis par arrêté des ministres chargés de la santé et de la construction, il n'y a pas lieu de faire établir un nouveau constat à chaque mutation, le constat initial étant joint au dossier de diagnostic technique.

Si, après la promesse de vente, la parcelle sur laquelle est implanté l'immeuble est inscrite dans une des zones mentionnées au I de l'article L. 125-5 du code de l'environnement ou l'arrêté préfectoral prévu au III du même article fait l'objet d'une mise à jour, le dossier de diagnostic technique est complété lors de la signature de l'acte authentique de vente par un état des risques naturels et technologiques ou par la mise à jour de l'état existant.

ATTESTATION SUR L'HONNEUR

Objet : ATTESTATION SUR L'HONNEUR

Madame, Monsieur,

Conformément à l'article R.271-3 du Code de la Construction et de l'Habitation, je soussigné, Michel FERNANDES, atteste sur l'honneur être en situation régulière au regard des articles L.271-6 et disposer des moyens en matériel et en personnel nécessaires à l'établissement des états, constats et diagnostics composant le Dossier de Diagnostic Technique (DDT).

Ainsi, ces divers documents sont établis par une personne :

- présentant des garanties de compétence et disposant d'une organisation et de moyens appropriés (les différents diagnostiqueurs possèdent les certifications adéquates – référence indiquée sur chacun des dossiers),

- ayant souscrit une assurance permettant de couvrir les conséquences d'un engagement de sa responsabilité en raison de ses interventions,

- n'ayant aucun lien de nature à porter atteinte à son impartialité et à son indépendance ni avec le propriétaire ou son mandataire qui fait appel à elle, ni avec une entreprise pouvant réaliser des travaux sur les ouvrages, installations ou équipements pour lesquels il lui est demandé d'établir l'un des documents constituant le DDT.



Certificat

Attribué à

Michel FERNANDES

Bureau Veritas Certification certifie que les compétences de la personne mentionnée ci-dessus répondent aux exigences des arrêtés relatifs aux critères de certification de compétences ci-dessous pris en application des articles L271-6 et R 271.1 du Code la Construction et de l'Habitation et relatifs aux critères de compétence des personnes physiques réalisant des dossiers de diagnostics techniques tels que définis à l'article L271-4 du code précité

DOMAINES TECHNIQUES

	Référence des arrêtés	Date de certification originale	Validité du certificat *
Électricité	Arrêté du 24 Décembre 2021 définissant les critères de certification des opérateurs de diagnostic technique et des organismes de formation et d'accréditation des organismes de certification	07/11/2023	06/11/2030
Amiante sans mention	Arrêté du 24 Décembre 2021 définissant les critères de certification des opérateurs de diagnostic technique et des organismes de formation et d'accréditation des organismes de certification	23/10/2022	22/10/2029
Amiante avec mention	Arrêté du 24 Décembre 2021 définissant les critères de certification des opérateurs de diagnostic technique et des organismes de formation et d'accréditation des organismes de certification	23/10/2022	22/10/2029
Plomb sans mention (CREP)	Arrêté du 24 Décembre 2021 définissant les critères de certification des opérateurs de diagnostic technique et des organismes de formation et d'accréditation des organismes de certification	23/10/2022	22/10/2029
Gaz	Arrêté du 24 Décembre 2021 définissant les critères de certification des opérateurs de diagnostic technique et des organismes de formation et d'accréditation des organismes de certification	23/10/2022	22/10/2029
DPE avec mention	Arrêté du 20 juillet 2023 définissant les critères de certification des diagnostiqueurs intervenant dans le domaine du diagnostic de performance énergétique, de leurs organismes de formation et les exigences applicables aux organismes de certification	26/06/2023	25/06/2030
DPE sans mention	Arrêté du 20 juillet 2023 définissant les critères de certification des diagnostiqueurs intervenant dans le domaine du diagnostic de performance énergétique, de leurs organismes de formation et les exigences applicables aux organismes de certification	26/06/2023	25/06/2030

Date : 10/07/2024
Numéro du certificat : 16021092

Samuel DUPRIEU - Président

* Sous réserve du respect des dispositions contractuelles et des résultats positifs des surveillances réalisées, ce certificat est valable jusqu'au : voir ci-dessus.
Des informations supplémentaires concernant le périmètre de ce certificat ainsi que l'applicabilité des exigences du référentiel peuvent être obtenues en consultant l'organisme.
Pour vérifier la validité de ce certificat, vous pouvez aller sur <http://www.bureauveritas.fr/certification-dia>
Adresse de l'organisme certificateur : Bureau Veritas Certification France
1 Place Zaha Hadid 92400 Courbevoie



**ATTESTATION D'ASSURANCE
RESPONSABILITE CIVILE
DIAGNOSTICS IMMOBILIERS ET EXPERTISES
IMMOBILIÈRES**

MS AMLIN INSURANCE SE
22 rue Georges Picquart - 75017 Paris

Atteste que l'Adhérent/Assuré : **DIAGNOSTIC OUEST LYONNAIS**
257 route des Condamines
69390 CHARLY

N° SIREN : 524701463
Représentée par Monsieur Michel FERNANDES

Bénéficie, dans le cadre du contrat n° **2024PIR00003/142** souscrit par CAPRELE SAS pour le compte de l'Adhérent/Assuré, d'une garantie Responsabilité Civile pour ses activités de :

- L'établissement du « Constat de Risque d'Exposition au Plomb » prévu aux articles L. 1334-5 à L. 1334-8 du Code de la santé publique.
- La réalisation du « diagnostic du risque d'intoxication par le plomb des peintures », prévu par l'article L. 1334-1 du Code de la santé publique.
- L'établissement de « l'état mentionnant la présence ou l'absence de matériaux ou produits contenant de l'amiante » prévu à l'article L. 1334-13 du Code de la santé publique **A L'EXCLUSION DE TOUTE ACTIVITE D'EXTRACTION, D'EXPLOITATION ET D'ENLEVEMENT D'AMIANTE**
- La réalisation du diagnostic dit « diagnostic amiante friable » consistant en l'établissement de l'attestation de présence ou d'absence de flocages, calorifugeages et faux plafonds et le cas échéant de la présence ou de l'absence d'amiante, prévue par les articles R. 1334-14 et suivants du Code de la santé publique. La recherche de la présence d'amiante prévue à l'article L. 1334-12-1 du Code de la santé publique et le cas échéant, la réalisation du diagnostic de l'état de conservation de l'amiante prévu par ce même texte **A L'EXCLUSION DE TOUTE ACTIVITE D'AMIANTE**
- L'établissement du « Dossier Technique Amiante » prévu par l'article R. 1334-25 du Code de la santé publique. Sont couverts dans le cadre de cette disposition, le diagnostic amiante réalisé avant démolition et le diagnostic amiante réalisé avant travaux **A L'EXCLUSION DE TOUTE ACTIVITE D'EXTRACTION, D'EXPLOITATION ET D'ENLEVEMENT D'AMIANTE.**
- Le diagnostic Amiante avant travaux ou démolition **A L'EXCLUSION DE TOUTE ACTIVITE D'EXTRACTION, D'EXPLOITATION ET D'ENLEVEMENT D'AMIANTE**
- L'établissement de « l'état de l'installation intérieure de gaz » prévu à l'article L. 134-6 du Code de la construction et de l'habitation.
- La réalisation du « Diagnostic Performance Energétique » prévu à l'article L. 134-1 du Code de la construction et de l'habitation.

- L'établissement de « l'état de l'installation intérieure d'électricité » prévu à l'article L. 134-7 du Code de la construction et de l'habitation.
- L'établissement de « l'état des risques et pollutions » prévu à l'article L. 125-5, I et R. 125-24 du Code de l'environnement.
- L'établissement de « l'état des nuisances sonores aériennes » prévu à l'article L. 112-11 du Code de l'urbanisme.
- L'établissement du « certificat dit de la loi Carrez » réalisé en application des dispositions de l'article 46 de la loi du 18 décembre 1996 et du décret du 23 mai 1997.
- L'établissement de l'« attestation » de conformité aux normes de surface et d'habitabilité dans le cadre de l'obtention d'un prêt à taux zéro, définie à l'annexe de l'arrêté du 31 janvier 2005.
- La réalisation de « l'état descriptif du logement avant et après travaux » prévu par le décret n° 2003-1219 du 19 décembre 2003, dans le cadre de la loi dite « de Robien ».
- L'établissement d'un diagnostic « monoxyde de carbone ».
- La vérification de la conformité du logement aux caractéristiques thermiques et la performance énergétique dans le cadre de la Loi dite Scellier du 30 décembre 2008.
- Le mesurage, réalisé dans le cadre de la loi n° 2009-323 du 25 mars 2009, avant la mise en location du bien, de la surface habitable telle que définie par l'article R. 111-2 du Code de la construction et de l'habitation.

Montant des garanties :

DESIGNATION DE LA GARANTIE	MONTANTS FRAIS DE DEFENSE INCLUS
RESPONSABILITE CIVILE PROFESSIONNELLE Garantie accordée par sinistre et par année d'assurance	500 000 € par sinistre et par année d'assurance
RESPONSABILITÉ CIVILE EXPLOITATION Garanties accordées par sinistre, sauf mention contraire	
Tous dommages corporels, matériels et immatériels confondus avec les sous limitations suivantes :	6 100 000 €
Faute inexcusable de l'employeur	1 000 000 € par sinistre et par année d'assurance
Dommages matériels et immatériels consécutifs ou non :	500 000 €
Dont Vol par préposé	15 300 €
Dont Dommages immatériels non consécutifs	200 000 €
Dont Dommages aux biens confiés	EXCLU
Dommages résultant d'atteintes à l'environnement	500 000 € par sinistre et par année d'assurance
Dont Perte de documents ou de supports d'informations confiés	100 000 € par sinistre et par année d'assurance
DEFENSE PENALE ET RECOURS Garantie accordée par litige et par année d'assurance	30 000 €

La présente attestation est valable pour la période du 01/02/2025 au 31/01/2026, sous réserve du paiement de la prime, et ne peut engager l'assureur en dehors des limites précisées par les clauses et les conditions du contrat d'assurance auquel elle se réfère.

Fait à Paris, le 17 décembre 2024
Pour l'Assureur,

MS Amlin Insurance SE
Succursale en France
22 rue Marie-Georges Picquant
75017 PARIS
T +33 (0)1 44 70 81 00
RCS Paris 815 053 483

