

www.ksr-justice.fr

STANDARD : 01.45.28.29.67

contact@ksr-justice.fr



www.ksr-justice.fr

Je, Stéphanie ROBILLARD, Commissaire de Justice associée au sein de la SELARL KSR & Associés, société titulaire d'un office de commissaire de justice – Philippe KLEIN, Gérard SUISSA, Stéphanie ROBILLARD et Clémence COTI, Commissaires de justice associés sis 24-26, avenue du Général de Gaulle à ROSNY SOUS BOIS (93110) soussignée,

Me suis transportée ce jour Bat A2 Dans un ensemble immobilier dénommé LES HUIT TERREAUX -PARGINGS, situé allée de la Butte aux Cailles et allée du Glacis – 93160 NOISY LE GRAND

Et là étant, j'ai procédé aux constatations suivantes :

CONSTATATIONS

L'accès piéton au parking est situé au milieu d'espace vert.



STANDARD : 01.45.28.29.67

contact@ksr-justice.fr



www.ksr-justice.fr



Une porte sécurisée permet d'accéder à un escalier menant à une seconde porte sécurisée.



STANDARD : 01.45.28.29.67

contact@ksr-justice.fr



www.ksr-justice.fr

La place 770 est matérialisée par un marquage au sol et au mur.




STANDARD : 01.45.28.29.67

contact@ksr-justice.fr



www.ksr-justice.fr



L'accès voiture au parking est situé au milieu de l'allée de la butte aux cailles.



STANDARD : 01.45.28.29.67

contact@ksr-justice.fr



www.ksr-justice.fr

J'annexe au présent l'acte l'état des risques et pollutions.

Telles sont mes constatations.

Et de tout ce que dessus j'ai fait et rédigé

Le présent procès-verbal de constat

Pour servir et valoir ce que de droit.

Stéphanie ROBILLARD



ETAT DES RISQUES ET POLLUTIONS

Adresse: [REDACTED]

Coordonnées GPS: 48.83899089610713,
2.5758647918701176
Cadastre: CE 49

Commune: NOISY LE GRAND
Code Insee: 93051

Reference d'édition: 2236784
Date d'édition: 05/05/2023

Vendeur:

M. [REDACTED]

Acquéreur:



PEB : NON

Radon : NIVEAU 1

4 BASIAS, 0 BASOL, 2 ICPE

SEISME : NIVEAU 1

PLAN DE PREVENTION DES RISQUES

Type	Exposition	Plan de prevention		
Informatif PEB	NON	Le bien n'est pas situé dans un zonage réglementaire du plan d'exposition au bruit		
PPR Naturel SEISME	OUI	Zonage réglementaire sur la sismicité : Niveau 1		
PPR Naturel RADON	OUI	Commune à potentiel radon de niveau 1		
Informatif Sols Argileux	OUI	Niveau de risque : Moyen Une étude géotechnique est obligatoire sur cette parcelle en cas de construction ou modification du Bati. (Loi ELAN, Article 68)		
PPR Naturels Mouvement de terrain	OUI	Mouvement de terrain Département	Prescrit	22/07/2001
		Mouvement de terrain Tassements différentiels Département	Prescrit	22/07/2001
PPR Naturels Inondation	NON	Inondation Par une crue à débordement lent de cours d'eau Marne	Approuvé	15/11/2010
PPR Miniers	NON	La commune ne dispose d'aucun plan de prevention des risques Miniers		
PPR Technologiques	NON	La commune ne dispose d'aucun plan de prevention des risques Technologiques		

"Les informations sur les risques auxquels ce bien est exposé sont disponibles sur le site Géorisques : www.georisques.gouv.fr" article R.125-25

DOCUMENTS RÉGLEMENTAIRES ET REFERENCES

<https://www.info-risques.com/short/WFSKB>

En cliquant sur le lien suivant ci-dessus vous trouverez toutes les informations préfectorales et les documents de références et les annexes qui ont permis la réalisation de ce document.

ETAT DES RISQUES ET POLLUTIONS

Aléas naturels, miniers ou technologiques, sismicité, potentiel radon, sols pollués et nuisances sonores

Cet état est établi sur la base des informations mises à disposition par arrêté préfectoral

N° 2020-DRIEE-IF/142

du 11/08/2020

Mis à jour le

Adresse de l'immeuble

Code postal ou Insee

Commune

Références cadastrales :

CE 49

Situation de l'immeuble au regard d'un plan de prévention des risques naturels (PPRN)

> L'immeuble est situé dans le périmètre d'un PPR N

Oui ☒ Non ☐

prescrit ☒

anticipé ☐

approuvé ☐

date 22/07/2001

Si oui, les risques naturels pris en considération sont liés à :

inondation ☐

crue torrentielle ☐

remontée de nappe ☐

avalanches ☐

cyclone ☐

mouvements de terrain ☒

sécheresse géotechnique ☐

feux de forêt ☐

séisme ☐

volcan ☐

autres ☐

extraits des documents de référence joints au présent état et permettant la localisation de l'immeuble au regard des risques pris en compte

> L'immeuble est concerné par des prescriptions de travaux dans le règlement du PPRN

Oui ☐ Non ☒

Si oui, les travaux prescrits ont été réalisés

Oui ☐ Non ☐

Situation de l'immeuble au regard du risque érosion

> Le terrain est situé en secteur du recul du trait de cote (érosion)

Oui ☐ Non ☒

Si oui, exposition à l'horizon des:

30 ans ☐ 100 ans ☐

Situation de l'immeuble au regard d'un plan de prévention des risques miniers (PPRM)

> L'immeuble est situé dans le périmètre d'un PPR M

Oui ☐ Non ☒

prescrit ☐

anticipé ☐

approuvé ☐

date

Si oui, les risques naturels pris en considération sont liés à :

mouvements de terrain ☐

autres ☐

extraits des documents de référence joints au présent état et permettant la localisation de l'immeuble au regard des risques pris en compte

> L'immeuble est concerné par des prescriptions de travaux dans le règlement du PPRM

Oui ☐ Non ☐

Si oui, les travaux prescrits ont été réalisés

Oui ☐ Non ☐

Situation de l'immeuble au regard d'un plan de prévention des risques technologiques (PPRT)

> L'immeuble est situé dans le périmètre d'un PPR T prescrit et non encore approuvé

Oui ☐ Non ☒

Si oui, les risques technologiques pris en considération dans l'arrêté de prescription sont liés à :

effet toxique ☐

effet thermique ☐

effet de surpression ☐

> L'immeuble est situé dans le périmètre d'un PPR T approuvé

Oui ☐ Non ☒

Extraits des documents de référence permettant la localisation de l'immeuble au regard des risques pris en compte :

> L'immeuble est situé en secteur d'expropriation ou de délaissement

Oui ☐ Non ☐

L'immeuble est situé en zone de prescription

Oui ☐ Non ☐

Si la transaction concerne un logement, les travaux prescrits ont été réalisés

Oui ☐ Non ☐

Si la transaction ne concerne pas un logement, l'information sur le type de risques auxquels l'immeuble est exposé ainsi que leur gravité, probabilité et cinétique, est jointe à l'acte de vente ou au contrat de location

Oui ☐ Non ☐

Situation de l'immeuble au regard du zonage sismique réglementaire

L'immeuble se situe dans une commune de sismicité classée en

zone 1 ☒
très faible

zone 2 ☐
faible

zone 3 ☐
modérée

zone 4 ☐
moyenne

zone 5 ☐
forte

Information relative à la pollution de sols

> Le terrain est situé en secteur d'information sur les sols (SIS)

Oui ☐ Non ☒

Situation de l'immeuble au regard du zonage réglementaire à potentiel radon

> L'immeuble se situe dans une commune à potentiel radon de niveau 3

Oui ☐ Non ☒

Situation de l'immeuble au regard d'un plan d'exposition au bruit (PEB)

> L'immeuble est situé dans le périmètre d'un PEB:

Oui ☐ Non ☒

Si oui, les nuisances sonores s'élèvent aux niveau:

zone D ☐
faible

zone C ☐
modérée

zone B ☐
forte

zone A ☐
très forte

Information relative aux sinistres indemnisés par l'assurance suite à une catastrophe N/M/T*

* catastrophe naturelle minière ou technologique

> L'information est mentionnée dans l'acte de vente

Oui ☐ Non ☐

vendeur

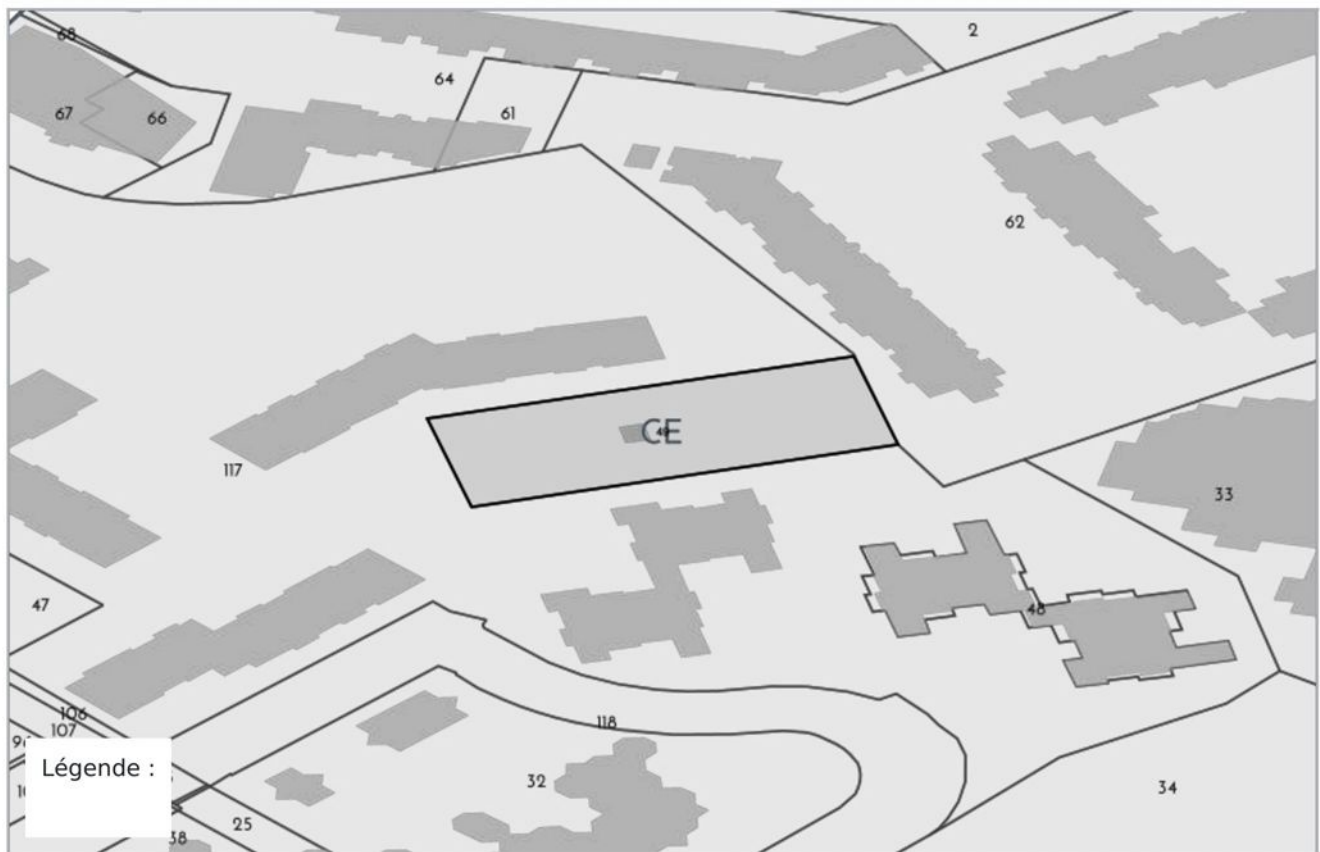
date / lieu

acquéreur

M.

05/05/2023 / NOISY LE GRAND

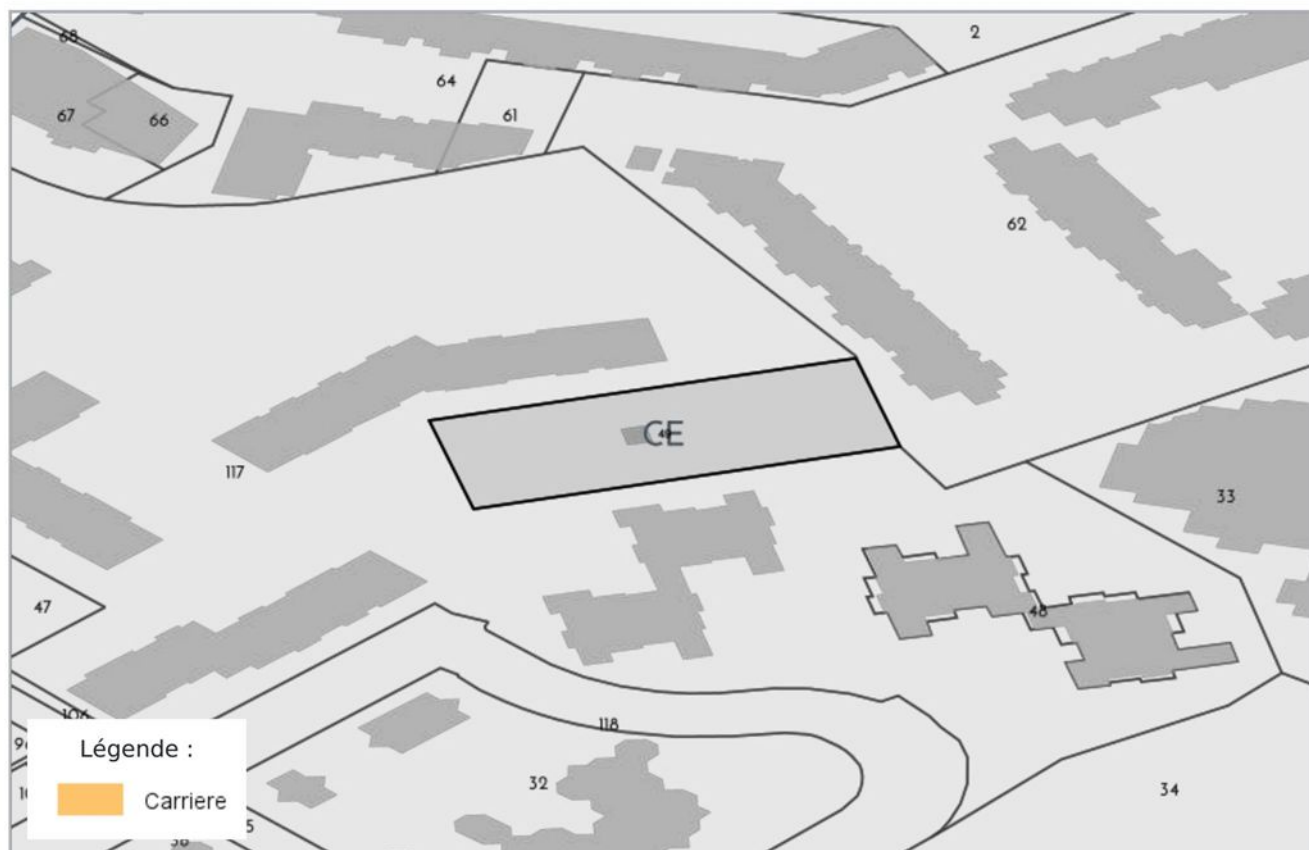
CARTOGRAPHIE DES INONDATIONS



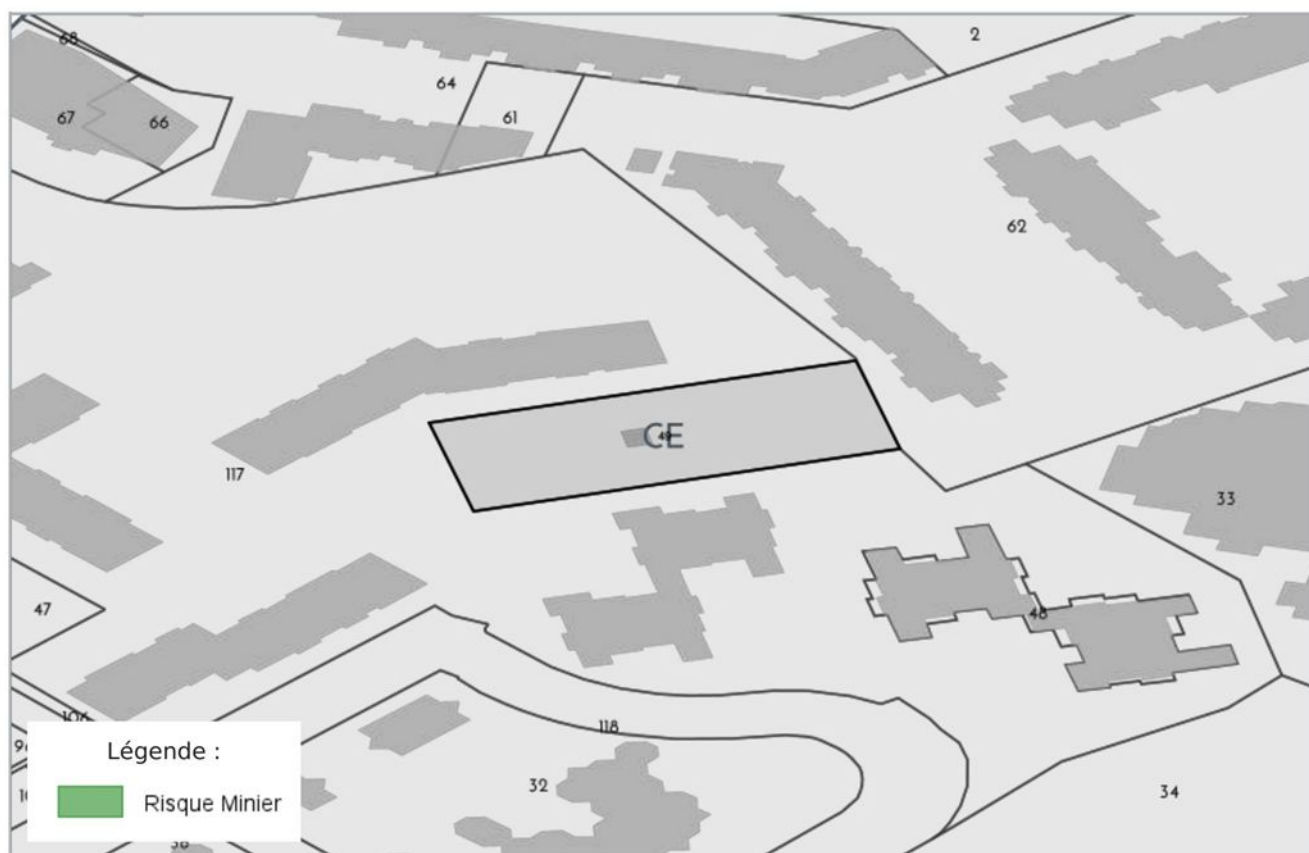
CARTOGRAPHIE DES MOUVEMENTS DE TERRAINS



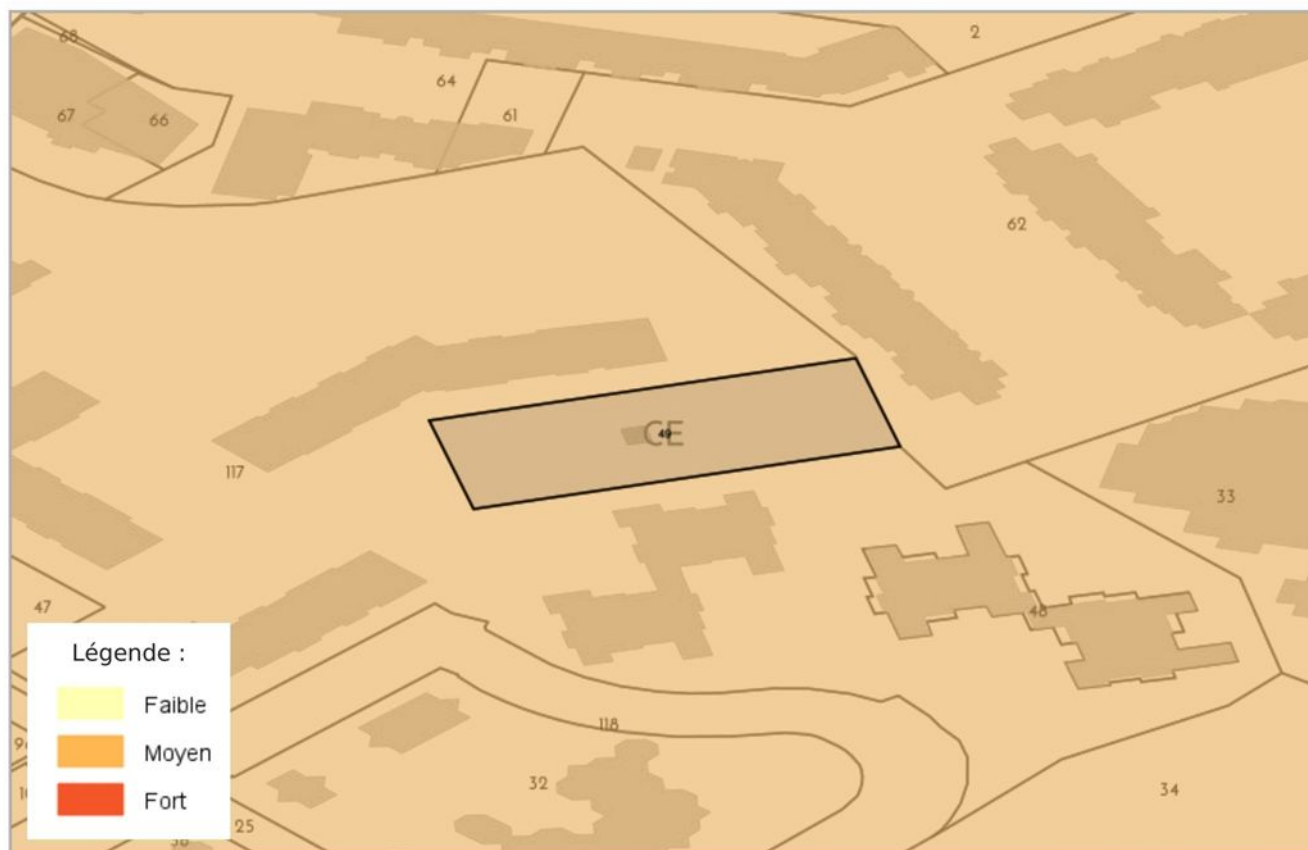
CARTOGRAPHIE DES MOUVEMENTS DE TERRAINS (CARRIÈRE)



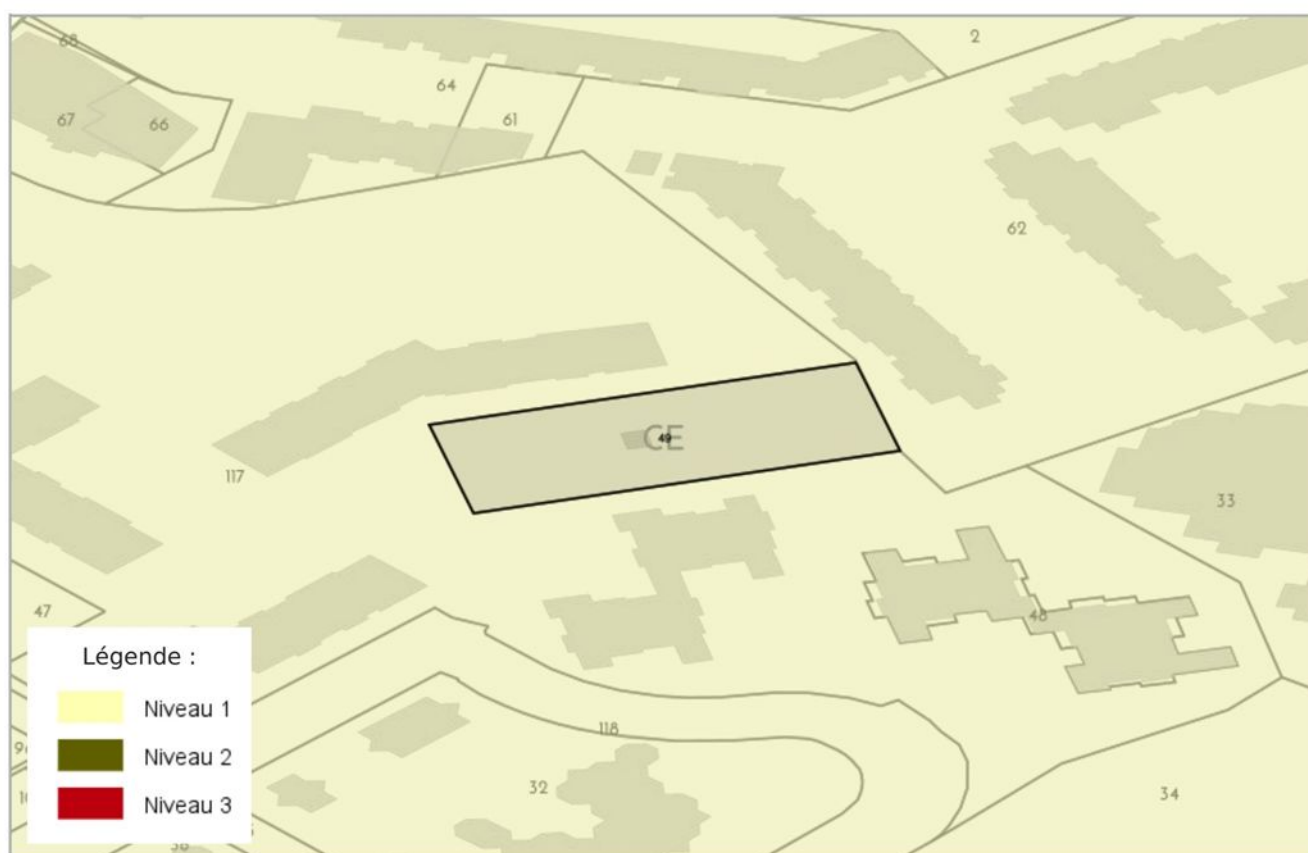
CARTOGRAPHIE DES MOUVEMENTS DE TERRAINS (MINES)



CARTOGRAPHIE DES MOUVEMENTS DE TERRAINS (ARGILES)



RADON



CARTOGRAPHIE DES ZONES SISMIQUES

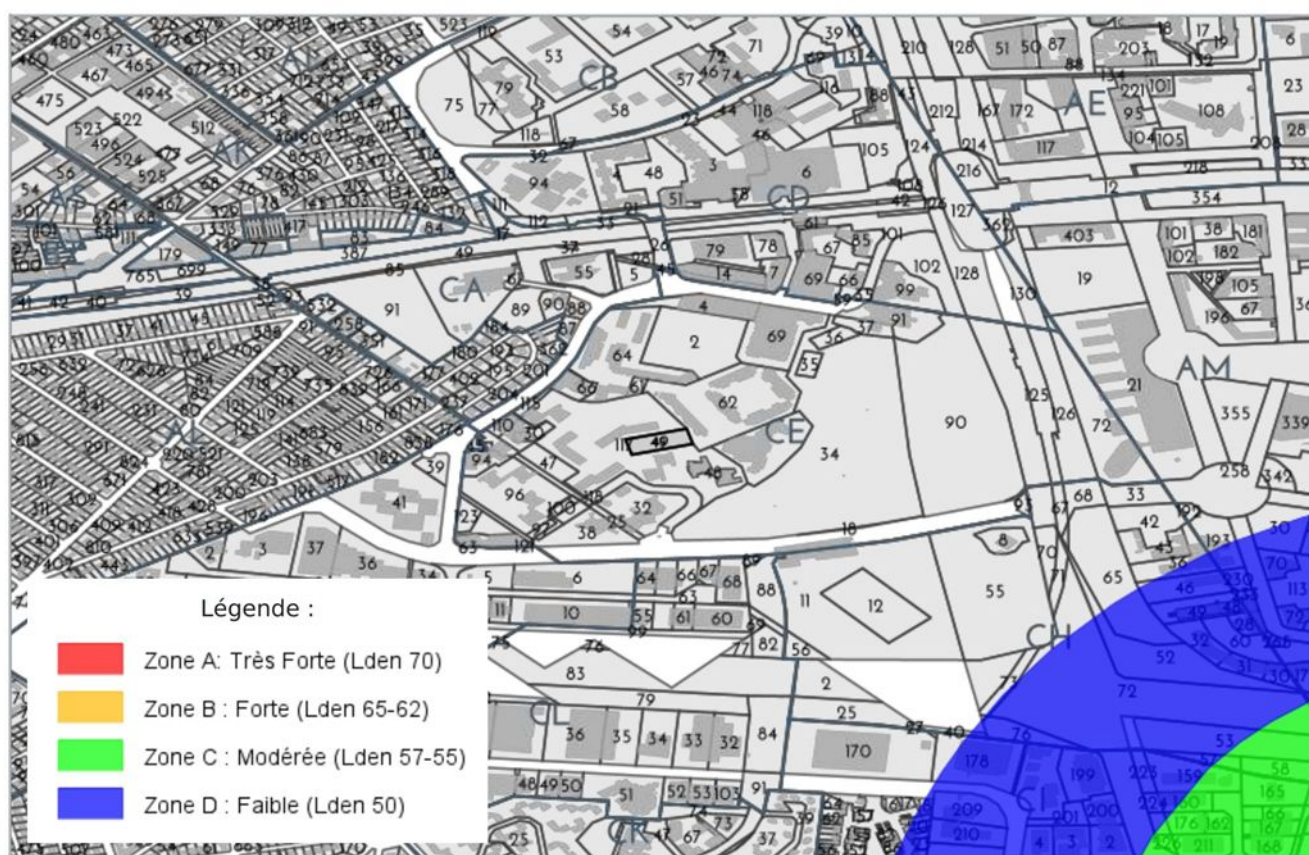


CARTOGRAPHIE DE POLLUTION DES SOLS (BASOL / BASIAS)





PLAN D'EXPOSITION AUX BRUITS (PEB)



LISTE DES SITES BASIAS (À MOINS DE 500 MÈTRES)

BASE DE DONNÉES DES SITES INDUSTRIELS ET ACTIVITÉS DE SERVICES

BUTTE VERTE LA, ex la GRENOUILLERE NOISY LE GRAND		212 mètres
SSP3892210 En arrêt	CORNILLARD (M.)	
9 boulevard CHAMPY RICHARDETS du NOISY LE GRAND		233 mètres
SSP3892831 Indéterminé	TECHNIQUE AUTOS ; GENERAL GARAGE	
160 rue MALNOUE de la NOISY LE GRAND		367 mètres
SSP3892833 Indéterminé	GARAGE de la MALNOUE	
32 Allée CLOSEAU du NOISY LE GRAND		397 mètres
SSP3892835 Indéterminé	SERVICE EURO POIDS LOURDS	

LISTE DES SITES BASOL (À MOINS DE 500 MÈTRES)

BASE DE DONNÉES DE POLLUTION DES SOL

Aucun site BASOL a moins de 500 mètres
--

LISTE DES SITES ICPE (À MOINS DE 500 MÈTRES)

INSTALLATIONS CLASSÉES POUR LA PROTECTION DE L'ENVIRONNEMENT

10 RUE DE LA BUTTE VERTE 93160 NOISY LE GRAND		301 mètres
URSSAF	https://www.georisques.gouv.fr/risques/installations/donnees/details/0007404826	
54 ALLEE DES HAUTS CHATEAUX 93160 NOISY LE GRAND		497 mètres
CERTAS (ex ESSO DU CHAMPY)	https://www.georisques.gouv.fr/risques/installations/donnees/details/0006514989	

Préfecture : Seine-Saint-Denis
Commune : NOISY LE GRAND

Déclaration de sinistres indemnisés

en application du IV de l'article L 125-5 du Code l'environnement

Adresse de l'immeuble

1. [REDACTED]
[REDACTED]
[REDACTED]

Sinistres indemnisés dans le cadre d'une reconnaissance de l'état de catastrophe

Cochez les cases **OUI** ou **NON**

si, à votre connaissance, l'immeuble a fait l'objet d'une indemnisation suite à des dommages consécutifs à chacun des événements

Arrêtés de reconnaissance de l'état de catastrophes au profit de la commune

Catastrophe naturelle	Début	Fin	Arrêté	Jo du	Indemnisation	
Inondations et/ou Coulées de Boue	06/07/1987	06/07/1987	27/09/1987	09/10/1987	<input type="checkbox"/> OUI	<input type="checkbox"/> NON
Inondations et/ou Coulées de Boue	23/07/1988	23/07/1988	19/10/1988	03/11/1988	<input type="checkbox"/> OUI	<input type="checkbox"/> NON
Inondations et/ou Coulées de Boue	06/07/1999	06/07/1999	14/04/2000	28/04/2000	<input type="checkbox"/> OUI	<input type="checkbox"/> NON
Inondations et/ou Coulées de Boue	07/07/2000	07/07/2000	30/11/2000	17/12/2000	<input type="checkbox"/> OUI	<input type="checkbox"/> NON
Sécheresse	01/07/2003	30/09/2003	11/01/2005	01/02/2005	<input type="checkbox"/> OUI	<input type="checkbox"/> NON
Inondations et/ou Coulées de Boue	13/05/2006	13/05/2006	22/02/2007	10/03/2007	<input type="checkbox"/> OUI	<input type="checkbox"/> NON
Inondations et/ou Coulées de Boue	19/06/2013	19/06/2013	10/09/2013	13/09/2013	<input type="checkbox"/> OUI	<input type="checkbox"/> NON
Inondations et/ou Coulées de Boue	15/01/2018	05/02/2018	14/02/2018	15/02/2018	<input type="checkbox"/> OUI	<input type="checkbox"/> NON
Sécheresse	01/10/2018	31/12/2018	16/07/2019	09/08/2019	<input type="checkbox"/> OUI	<input type="checkbox"/> NON
Sécheresse	01/07/2020	30/09/2020	20/04/2021	07/05/2021	<input type="checkbox"/> OUI	<input type="checkbox"/> NON
Inondations et/ou Coulées de Boue	18/06/2021	20/06/2021	09/07/2021	20/07/2021	<input type="checkbox"/> OUI	<input type="checkbox"/> NON
Inondations et/ou Coulées de Boue	12/07/2021	14/07/2021	13/10/2021	05/11/2021	<input type="checkbox"/> OUI	<input type="checkbox"/> NON
Inondations et/ou Coulées de Boue	23/12/1993	18/01/1994	12/04/1994	29/04/1994	<input type="checkbox"/> OUI	<input type="checkbox"/> NON
Sécheresse	01/01/1991	30/06/1993	27/05/1994	10/06/1994	<input type="checkbox"/> OUI	<input type="checkbox"/> NON
Sécheresse	01/07/1993	31/12/1994	28/07/1995	09/09/1995	<input type="checkbox"/> OUI	<input type="checkbox"/> NON
Sécheresse	01/01/1995	31/12/1996	19/09/1997	11/10/1997	<input type="checkbox"/> OUI	<input type="checkbox"/> NON
Sécheresse	01/01/1997	31/12/1998	19/03/1999	03/04/1999	<input type="checkbox"/> OUI	<input type="checkbox"/> NON
Inondations et/ou Coulées de Boue	25/12/1999	29/12/1999	29/12/1999	30/12/1999	<input type="checkbox"/> OUI	<input type="checkbox"/> NON
Mouvement de Terrain	25/12/1999	29/12/1999	29/12/1999	30/12/1999	<input type="checkbox"/> OUI	<input type="checkbox"/> NON
Sécheresse	01/06/1989	31/12/1990	04/12/1991	27/12/1991	<input type="checkbox"/> OUI	<input type="checkbox"/> NON
Inondations et/ou Coulées de Boue	01/04/1983	28/04/1983	16/05/1983	18/05/1983	<input type="checkbox"/> OUI	<input type="checkbox"/> NON

Etabli le :

--

Nom et visa du vendeur

Nom et visa du vendeur

Visa de l'acquéreur

Cachet / Signature en cas de prestataire ou mandataire

Pour en savoir plus, chacun peut consulter en préfecture ou en mairie, le dossier départemental sur les risques majeurs, le document d'information communal sur les risques majeurs et, sur internet, le site portail dédié à la prévention des risques majeurs : www.georisques.gouv.fr