

DPE Diagnostic de performance énergétique (logement)

N°ADEME : 2592E2567664A
Etabli le : 06/08/2025
Valable jusqu'au : 05/08/2035

Ce document vous permet de savoir si votre logement est économe en énergie et préserve le climat. Il vous donne également des pistes pour améliorer ses performances et réduire vos factures. Pour en savoir plus : <https://www.ecologie.gouv.fr/diagnostic-performance-energetique-dpe>

Aperçu non disponible

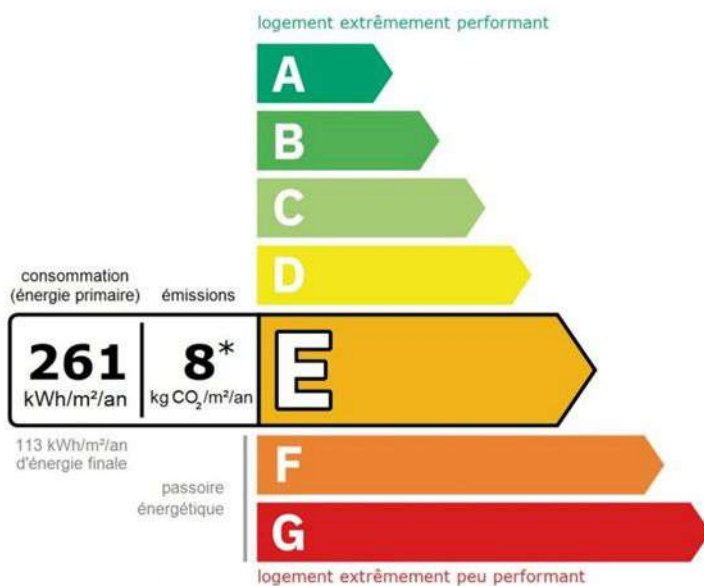


Adresse : **17 RUE YVES KERMEN**
92100 BOULOGNE BILLANCOURT
Etage 4; Porte Gauche, N° de lot: 10

Type de bien : Appartement
Année de construction : Avant 1948
Surface de référence : **56,94 m²**

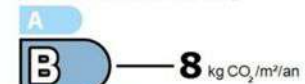
Propriétaire : ██████████
Adresse :

Performance énergétique et climatique



* Dont émissions de gaz à effet de serre

peu d'émissions de CO₂



émissions de CO₂ très importantes

Le niveau de consommation énergétique dépend de l'isolation du logement et de la performance des équipements. Pour l'améliorer, voir pages 4 à 6

Ce logement émet 486 kg de CO₂ par an, soit l'équivalent de 2 518 km parcourus en voiture.

Le niveau d'émissions dépend principalement des types d'énergies utilisées (bois, électricité, gaz, fioul, etc.)

Estimation des coûts annuels d'énergie du logement

Les coûts sont estimés en fonction des caractéristiques de votre logement et pour une utilisation standard sur 5 usages (chauffage, eau chaude sanitaire, climatisation, éclairage, auxiliaires) voir p.3 pour voir les détails par poste.



entre **1 170 €** et **1 620 €** par an

Prix moyens des énergies indexés sur les années 2021, 2022, 2023 (abonnements compris)

Comment réduire ma facture d'énergie ? Voir p.3

Informations diagnostiqueur

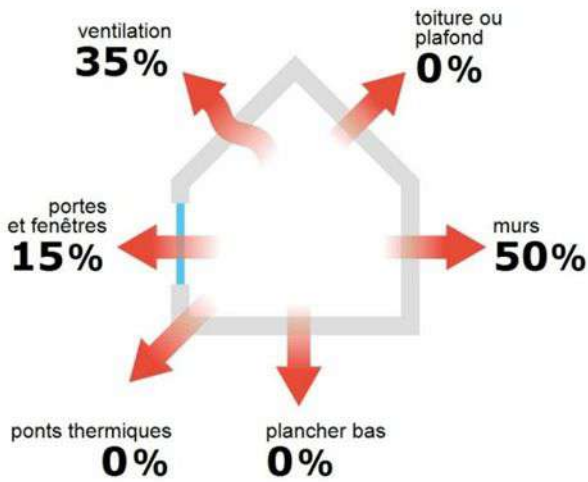
ASL CONSULTING
21 rue d'Avron
75020 PARIS
tel : 01.39.33.69.66

Diagnostiqueur : ZAGHDOUN MICHAEL
Email : contact@alliancediagnostic.fr
N° de certification : C2023-SE11-085
Organisme de certification : WE.CERT



À l'attention du propriétaire du bien au moment de la réalisation du DPE : Dans le cadre du Règlement général sur la protection des données (RGPD), l'Ademe vous informe que vos données personnelles (Nom-Prénom-Adresse) sont stockées dans la base de données de l'observatoire DPE à des fins de contrôles ou en cas de contestations ou de procédures judiciaires. Ces données sont stockées jusqu'à la date de fin de validité du DPE. Vous disposez d'un droit d'accès, de rectification, de portabilité, d'effacement ou une limitation du traitement de ces données. Si vous souhaitez faire valoir votre droit, veuillez nous contacter à l'adresse mail indiquée à la page «Contacts» de l'Observatoire DPE (<https://observatoire-dpe.ademe.fr/>).

Schéma des déperditions de chaleur



Performance de l'isolation




Système de ventilation en place



Ventilation par ouverture des fenêtres

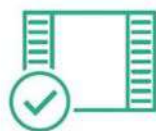
Confort d'été (hors climatisation)*



Les caractéristiques de votre logement améliorant le confort d'été :



logement traversant



fenêtres équipées de volets extérieurs

Production d'énergies renouvelables

Ce logement n'est pas encore équipé de systèmes de production d'énergie renouvelable.

Diverses solutions existent :



pompe à chaleur



chauffe-eau thermodynamique



panneaux solaires photovoltaïques



panneaux solaires thermiques



géothermie



réseau de chaleur ou de froid vertueux



chauffage au bois

*Le niveau de confort d'été présenté ici s'appuie uniquement sur les caractéristiques de votre logement (la localisation n'est pas prise en compte).

Montants et consommations annuels d'énergie

Usage	Consommation d'énergie (en kWh énergie primaire)		Frais annuels d'énergie (fourchette d'estimation*)	Répartition des dépenses
 chauffage	 Electrique	10 556 (4 589 é.f.)	entre 840 € et 1 140 €	 70 %
 eau chaude	 Electrique	4 107 (1 786 é.f.)	entre 320 € et 450 €	 28 %
 refroidissement				0 %
 éclairage	 Electrique	248 (108 é.f.)	entre 10 € et 30 €	 2 %
 auxiliaires				0 %
énergie totale pour les usages recensés :		14 910 kWh (6 483 kWh é.f.)	entre 1 170 € et 1 620 € par an	

Pour rester dans cette fourchette d'estimation, voir les recommandations d'usage ci-dessous

Conventionnellement, ces chiffres sont donnés pour une température de chauffage de 19° réduite à 16°C la nuit ou en cas d'absence du domicile, une climatisation réglée à 28° (si présence de clim), et une consommation d'eau chaude de 102ℓ par jour.

é.f. → énergie finale

Prix moyens des énergies indexés sur les années 2021, 2022, 2023 (abonnements compris)

▲ Seules les consommations d'énergie nécessaires au chauffage, à la climatisation, à la production d'eau chaude sanitaire, à l'éclairage et aux auxiliaires (ventilateurs, pompes) sont prises en compte dans cette estimation. Les consommations liées aux autres usages (électroménager, appareils électroniques...) ne sont pas comptabilisées.

▲ Les factures réelles dépendront de nombreux facteurs : prix des énergies, météo de l'année (hiver froid ou doux...), nombre de personnes dans le logement et habitudes de vie, entretien des équipements....

Recommandations d'usage pour votre logement

Quelques gestes simples pour maîtriser votre facture d'énergie :



Température recommandée en hiver → 19°C

Chauffer à 19°C plutôt que 21°C, c'est -21% sur votre facture **soit -256€ par an**

Astuces


- Diminuez le chauffage quand vous n'êtes pas là.
- Chauffez les chambres à 17° la nuit.



Si climatisation, température recommandée en été → 28°C

Astuces

- Fermez les fenêtres et volets la journée quand il fait chaud.
- Aérez votre logement la nuit.



Consommation recommandée → 102ℓ/jour d'eau chaude à 40°C

Estimation faite par rapport à la surface de votre logement (1-2 personnes). Une douche de 5 minute = environ 40ℓ

42ℓ consommés en moins par jour, c'est -23% sur votre facture **soit -114€ par an**

Astuces





- Installez des mousseurs d'eau sur les robinets et un pommeau à faible débit sur la douche.
- Réduisez la durée des douches.








En savoir plus sur les bons réflexes d'économie d'énergie : france-renov.gouv.fr

Voir en annexe le descriptif détaillé du logement et de ses équipements

Vue d'ensemble du logement






	description	isolation
 Murs	Mur en pierre de taille et moellons constitué d'un seul matériau ou inconnu d'épaisseur 35 cm avec isolation intérieure donnant sur l'extérieur Donnant sur un local chauffé Inconnu donnant sur des circulations avec ouverture directe sur l'extérieur	insuffisante
 Plancher bas	Plancher avec ou sans remplissage non isolé donnant sur un local chauffé	Sans objet
 Toiture/plafond	Plafond avec ou sans remplissage non isolé donnant sur un local chauffé	Sans objet
 Portes et fenêtres	Fenêtres battantes métal à rupture de ponts thermiques, double vitrage à isolation renforcée Porte(s) métal opaque pleine	moyenne

Vue d'ensemble des équipements

	description
 Chauffage	Radiateur électrique NFC, NF** et NF*** (système individuel)
 Eau chaude sanitaire	Ballon électrique à accumulation horizontal, contenance ballon 80 L
 Climatisation	Néant
 Ventilation	Ventilation par ouverture des fenêtres
 Pilotage	Sans système d'intermittence

Recommandations de gestion et d'entretien des équipements

Pour maîtriser vos consommations d'énergie, la bonne gestion et l'entretien régulier des équipements de votre logement sont essentiels.

	type d'entretien
 Chauffe-eau	Vérifier la température d'eau du ballon (55°C-60°C) pour éviter le risque de développement de la légionnelle (en dessous de 50°C).
 Eclairage	Eteindre les lumières lorsque personne n'utilise la pièce.
 Isolation	Faire vérifier les isolants et les compléter tous les 20 ans.
 Radiateur	Ne jamais placer un meuble devant un émetteur de chaleur.
 Ventilation	Veiller à ouvrir les fenêtres de chaque pièce très régulièrement

Selon la configuration, certaines recommandations relèvent de la copropriété ou du gestionnaire de l'immeuble.

Recommandations d'amélioration de la performance



Des travaux peuvent vous permettre d'améliorer significativement l'efficacité énergétique de votre logement et ainsi de faire des économies d'énergie, d'améliorer son confort, de le valoriser et de le rendre plus écologique. Le pack ① de travaux vous permet de réaliser les travaux prioritaires, et le pack ② d'aller vers un logement très performant.






Si vous en avez la possibilité, il est plus efficace et rentable de procéder à une rénovation globale de votre logement (voir packs de travaux ① + ② ci-dessous). La rénovation performante par étapes est aussi une alternative possible (réalisation du pack ① avant le pack ②). Faites-vous accompagner par un professionnel compétent (bureau d'études, architecte, entreprise générale de travaux, groupement d'artisans...) pour préciser votre projet et coordonner vos travaux.

1

Les travaux essentiels

Montant estimé : 11400 à 17000€

Lot	Description	Performance recommandée
 Mur	Isolation des murs par l'intérieur. Avant d'isoler un mur, vérifier qu'il ne présente aucune trace d'humidité.	$R > 4,5 \text{ m}^2 \cdot \text{K/W}$
 Chauffage	Remplacer le système de chauffage par une pompe à chaleur air/air non réversible (la climatisation n'est pas considérée, en cas de mise en place votre étiquette énergie augmentera sensiblement).	SCOP = 4
 Eau chaude sanitaire	Remplacer le système actuel par un appareil de type pompe à chaleur.	COP = 3

2

Les travaux à envisager

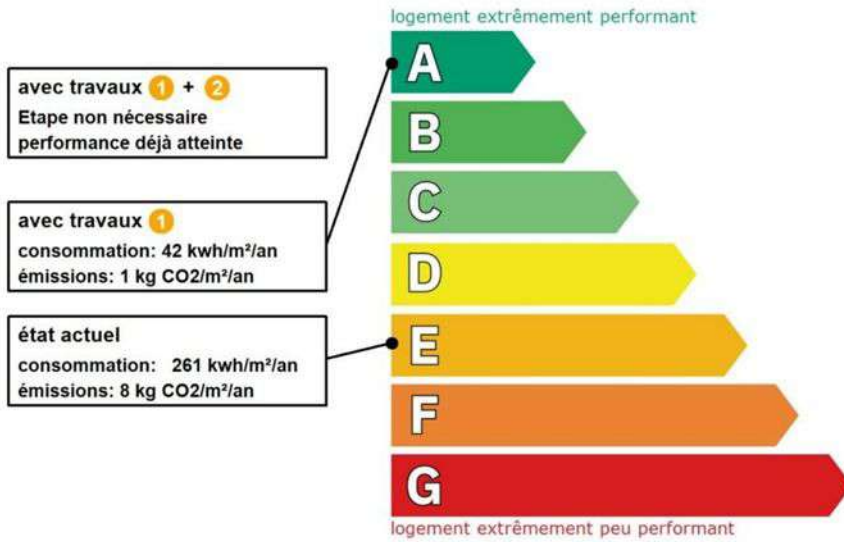
Lot	Description	Performance recommandée
	Etape non nécessaire, performance déjà atteinte	

Commentaires :

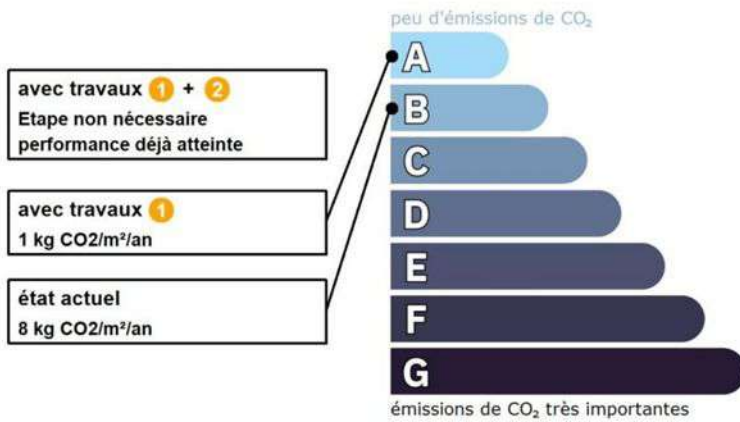
Néant

Recommandations d'amélioration de la performance (suite)

Évolution de la performance après travaux



Dont émissions de gaz à effet de serre



France Rénov'

Préparez votre projet !

Contactez le conseiller France Rénov' le plus proche de chez vous, pour des conseils gratuits et indépendants sur vos choix de travaux et d'artisans :

<https://france-renov.gouv.fr/espaces-conseil-fr>

ou 0808 800 700 (prix d'un appel local)

Vous pouvez bénéficier d'aides, de primes et de subventions pour vos travaux :

<https://france-renov.gouv.fr/aides>

RÉPUBLIQUE FRANÇAISE
Liberté
Égalité
Fraternité



Pour répondre à l'urgence climatique et environnementale, la France s'est fixée pour objectif d'ici 2050 de rénover l'ensemble des logements à un haut niveau de performance énergétique.

À court terme, la priorité est donnée à la suppression des énergies fortement émettrices de gaz à effet de serre (fioul, charbon) et à l'éradication des «passoires énergétiques» d'ici 2028.

Fiche technique du logement

Cette fiche liste les caractéristiques techniques du bien diagnostiqué renseignées par le diagnostiqueur pour obtenir les résultats présentés dans ce document. En cas de problème, contactez la personne ayant réalisé ce document ou l'organisme certificateur qui l'a certifiée (diagnostiqueurs.din.developpement-durable.gouv.fr).

Le présent rapport est établi par une personne dont les compétences sont certifiées par :
WE.CERT - 13 rue de Saintignon 57100 THIONVILLE (détail sur www.info-certif.fr)

Référence du logiciel validé : **LICIEL Diagnostics v4 [Moteur BBS Slama: 2024.6.1.0]** Justificatifs fournis pour établir le DPE :
Référence du DPE : **26-1811921/MIZ** Néant
Date de visite du bien : **05/08/2025**
Invariant fiscal du logement : **N/A**
Référence de la parcelle cadastrale :
Méthode de calcul utilisée pour l'établissement du DPE : **3CL-DPE 2021**
Numéro d'immatriculation de la copropriété : **N/A**

La **surface de référence** d'un logement est la surface habitable du logement au sens de l'article R. 156-1 du code de la construction et de l'habitation, à laquelle sont ajoutées les surfaces des vérandas chauffées ainsi que les surfaces des locaux chauffés pour l'usage principal d'occupation humaine, d'une hauteur sous plafond d'au moins 1,80 mètres.

Explications personnalisées sur les éléments pouvant amener à des différences entre les consommations estimées et les consommations réelles :


















Les consommations de ce DPE sont calculées pour des conditions d'usage fixées (on considère que les occupants les utilisent suivant des conditions standard), et pour des conditions climatiques moyennes du lieu. Il peut donc apparaître des divergences importantes entre les factures d'énergie que vous payez et la consommation conventionnelle pour plusieurs raisons : suivant la rigueur de l'hiver ou le comportement réellement constaté des occupants, qui peuvent s'écarter fortement de celui choisi dans les conditions standard et également les frais d'énergie qui font intervenir des valeurs qui varient sensiblement dans le temps. Ce DPE utilise des valeurs qui reflètent les prix moyens des énergies que l'Observatoire de l'Énergie constate au niveau national et donc peut s'écarter du prix de votre abonnement. De plus, ce DPE a été réalisé selon une modélisation 3CL (définie par arrêté) qui est sujette à des modifications dans le temps qui peuvent également faire évoluer les résultats.

Généralités

Donnée d'entrée	Origine de la donnée	Valeur renseignée
Département	 Observé / mesuré	92 Hauts de Seine
Altitude	 Donnée en ligne	34 m
Type de bien	 Observé / mesuré	Appartement
Année de construction	 Estimé	Avant 1948
Surface de référence du logement	 Observé / mesuré	56,94 m ²
Nombre de niveaux du logement	 Observé / mesuré	1
Hauteur moyenne sous plafond	 Observé / mesuré	2,69 m

Enveloppe

Donnée d'entrée	Origine de la donnée	Valeur renseignée
Mur 1 Nord, Est, Ouest	Surface du mur	 Observé / mesuré 56,83 m ²
	Type d'adjacence	 Observé / mesuré l'extérieur
	Matériau mur	 Observé / mesuré Mur en pierre de taille et moellons constitué d'un seul matériau ou inconnu
	Épaisseur mur	 Observé / mesuré 35 cm
	Isolation	 Observé / mesuré oui (observation indirecte)
	Année isolation	 Valeur par défaut Avant 1948
Mur 2 Sud	Surface du mur	 Observé / mesuré 10,67 m ²
	Type d'adjacence	 Observé / mesuré un local chauffé
	Matériau mur	 Observé / mesuré Inconnu
	Isolation	 Observé / mesuré non
	Umur0 (paroi inconnue)	 Valeur par défaut 2,5 W/m ² .K
Mur 3 Sud	Surface du mur	 Observé / mesuré 8,3 m ²

	Type d'adjacence	 Observé / mesuré	des circulations avec ouverture directe sur l'extérieur	
	Surface Aiu	 Observé / mesuré	24,42 m ²	
	Etat isolation des parois Aiu	 Observé / mesuré	non isolé	
	Surface Aue	 Observé / mesuré	5,52 m ²	
	Etat isolation des parois Aue	 Observé / mesuré	non isolé	
	Matériau mur	 Observé / mesuré	Inconnu	
	Isolation	 Observé / mesuré	inconnue	
	Année de construction/rénovation	 Valeur par défaut	Avant 1948	
	Umur0 (paroi inconnue)	 Valeur par défaut	2,5 W/m ² .K	
Plancher	Surface de plancher bas	 Observé / mesuré	56,94 m ²	
	Type d'adjacence	 Observé / mesuré	un local chauffé	
	Type de pb	 Observé / mesuré	Plancher avec ou sans remplissage	
	Isolation: oui / non / inconnue	 Observé / mesuré	non	
Plafond	Surface de plancher haut	 Observé / mesuré	56,94 m ²	
	Type d'adjacence	 Observé / mesuré	un local chauffé	
	Type de ph	 Observé / mesuré	Plafond avec ou sans remplissage	
	Isolation	 Observé / mesuré	non	
Fenêtre 1 Est	Surface de baies	 Observé / mesuré	6,07 m ²	
	Placement	 Observé / mesuré	Mur 1 Nord, Est, Ouest	
	Orientation des baies	 Observé / mesuré	Est	
	Inclinaison vitrage	 Observé / mesuré	vertical	
	Type ouverture	 Observé / mesuré	Fenêtres battantes	
	Type menuiserie	 Observé / mesuré	Métal avec rupteur de ponts thermiques	
	Présence de joints d'étanchéité	 Observé / mesuré	non	
	Type de vitrage	 Observé / mesuré	double vitrage	
	Epaisseur lame air	 Observé / mesuré	15 mm	
	Présence couche peu émissive	 Observé / mesuré	oui	
	Gaz de remplissage	 Observé / mesuré	Air	
	Positionnement de la menuiserie	 Observé / mesuré	au nu intérieur	
	Largeur du dormant menuiserie	 Observé / mesuré	Lp: 5 cm	
	Type volets	 Observé / mesuré	Volets roulants PVC (tablier > 12mm)	
	Type de masques proches	 Observé / mesuré	Absence de masque proche	
	Type de masques lointains	 Observé / mesuré	Absence de masque lointain	
	Fenêtre 2 Ouest	Surface de baies	 Observé / mesuré	3,25 m ²
		Placement	 Observé / mesuré	Mur 1 Nord, Est, Ouest
Orientation des baies		 Observé / mesuré	Ouest	
Inclinaison vitrage		 Observé / mesuré	vertical	
Type ouverture		 Observé / mesuré	Fenêtres battantes	
Type menuiserie		 Observé / mesuré	Métal avec rupteur de ponts thermiques	
Présence de joints d'étanchéité		 Observé / mesuré	non	
Type de vitrage		 Observé / mesuré	double vitrage	
Epaisseur lame air		 Observé / mesuré	15 mm	
Présence couche peu émissive		 Observé / mesuré	oui	
Gaz de remplissage		 Observé / mesuré	Air	
Positionnement de la menuiserie		 Observé / mesuré	au nu intérieur	
Largeur du dormant menuiserie		 Observé / mesuré	Lp: 5 cm	
Type volets		 Observé / mesuré	Volets roulants PVC (tablier > 12mm)	
Type de masques proches		 Observé / mesuré	Absence de masque proche	
Type de masques lointains	 Observé / mesuré	Absence de masque lointain		
Porte	Surface de porte	 Observé / mesuré	1,69 m ²	

Placement	🔍	Observé / mesuré	Mur 3 Sud
Type d'adjacence	🔍	Observé / mesuré	des circulations avec ouverture directe sur l'extérieur
Surface Aiu	🔍	Observé / mesuré	24.42 m²
Etat isolation des parois Aiu	🔍	Observé / mesuré	non isolé
Surface Aue	🔍	Observé / mesuré	5.52 m²
Etat isolation des parois Aue	🔍	Observé / mesuré	non isolé
Nature de la menuiserie	🔍	Observé / mesuré	Porte simple en métal
Type de porte	🔍	Observé / mesuré	Porte opaque pleine
Présence de joints d'étanchéité	🔍	Observé / mesuré	non
Positionnement de la menuiserie	🔍	Observé / mesuré	au nu intérieur
Largeur du dormant menuiserie	🔍	Observé / mesuré	Lp: 5 cm

Systèmes

Donnée d'entrée		Origine de la donnée	Valeur renseignée
Ventilation	Type de ventilation	🔍 Observé / mesuré	Ventilation par ouverture des fenêtres
	Façades exposées	🔍 Observé / mesuré	plusieurs
	Logement Traversant	🔍 Observé / mesuré	oui
Chauffage	Type d'installation de chauffage	🔍 Observé / mesuré	Installation de chauffage simple
	Type générateur	🔍 Observé / mesuré	Electrique - Radiateur électrique NFC, NF** et NF***
	Année installation générateur	❌ Valeur par défaut	Avant 1948
	Energie utilisée	🔍 Observé / mesuré	Electrique
	Type émetteur	🔍 Observé / mesuré	Radiateur électrique NFC, NF** et NF***
	Type de chauffage	🔍 Observé / mesuré	divisé
	Equipement intermittence	🔍 Observé / mesuré	Sans système d'intermittence
Eau chaude sanitaire	Nombre de niveaux desservis	🔍 Observé / mesuré	1
	Type générateur	🔍 Observé / mesuré	Electrique - Ballon électrique à accumulation horizontal
	Année installation générateur	❌ Valeur par défaut	Avant 1948
	Energie utilisée	🔍 Observé / mesuré	Electrique
	Chaudière murale	🔍 Observé / mesuré	non
	Type de distribution	🔍 Observé / mesuré	production en volume habitable alimentant des pièces contiguës
	Type de production	🔍 Observé / mesuré	accumulation
Volume de stockage	🔍 Observé / mesuré	80 L	

Références réglementaires utilisées :

Article L134-4-2 du CCH, décret n° 2011-807 du 5 juillet 2011, arrêtés du 31 mars 2021, 8 octobre 2021 et du 17 juin 2021 relatif à la transmission des diagnostics de performance énergétique à l'Agence de l'environnement et de la maîtrise de l'énergie et relatif à l'utilisation réglementaire des logiciels pour l'élaboration des diagnostics de performance énergétique, 5 juillet 2024, décret 2020-1610, 2020-1609, 2006-1114, 2008-1175 ; Ordonnance 2005-655 art L271-4 à 6 ; Loi 2004-1334 art L134-1 à 5 ; décret 2006-1147 art R.134-1 à 5 du CCH et loi grenelle 2 n°2010-786 du juillet 2010.

Informations société : ASL CONSULTING 21 rue d'Avron 75020 PARIS

Tél. : 01.39.33.69.66 - N°SIREN : 808 625 750 000 27 - Compagnie d'assurance : Allianz n° 558 624 65

À l'attention du propriétaire du bien au moment de la réalisation du DPE :

Dans le cadre du Règlement général sur la protection des données (RGPD), l'Ademe vous informe que vos données personnelles (Nom-Prénom-Adresse) sont stockées dans la base de données de l'observatoire DPE à des fins de contrôles ou en cas de contestations ou de procédures judiciaires. Ces données sont stockées jusqu'à la date de fin de validité du DPE.

Vous disposez d'un droit d'accès, de rectification, de portabilité, d'effacement ou une limitation du traitement de ces données. Si vous souhaitez faire valoir votre droit, veuillez nous contacter à l'adresse mail indiquée à la page «Contacts» de l'Observatoire DPE (<https://observatoire-dpe.ademe.fr/>).

N°ADEME

2592E2567664A



Certificat de superficie de la partie privative

Numéro de dossier : 26-1811921/MIZ
Date du repérage : 05/08/2025
Heure d'arrivée : 09 h 30
Durée du repérage : 03 h 40

La présente mission consiste à établir la superficie de la surface privative des biens ci-dessous désignés, afin de satisfaire aux dispositions de la loi pour l'Accès au logement et un urbanisme rénové (ALUR) du 24 mars 2014 art. 54 II et V, de la loi n° 96/1107 du 18 décembre 1996, n°2014-1545 du 20 décembre 2014 et du décret n° 97/532 du 23 mai 1997, en vue de reporter leur superficie dans un acte de vente à intervenir, en aucun cas elle ne préjuge du caractère de décence ou d'habilité du logement.

Extrait de l'Article 4-1 - La superficie de la partie privative d'un lot ou d'une fraction de lot, mentionnée à l'article 46 de la loi du 10 juillet 1965, est la superficie des planchers des locaux clos et couverts après déduction des surfaces occupées par les murs, cloisons, marches et cages d'escalier, gaines, embrasures de portes et de fenêtres. Il n'est pas tenu compte des planchers des parties des locaux d'une hauteur inférieure à 1,80 m.

Extrait Art.4-2 - Les lots ou fractions de lots d'une superficie inférieure à 8 mètres carrés ne sont pas pris en compte pour le calcul de la superficie mentionnée à l'article 4-1.

Désignation du ou des bâtiments

Localisation du ou des bâtiments :
Département : **Hauts-de-Seine**
Adresse : **17 RUE YVES KERMEN (10)**
Commune : **92100 BOULOGNE BILLANCOURT**

Désignation et situation du ou des lot(s) de copropriété :
Etage 4; Porte Gauche, Lot numéro 10

Désignation du propriétaire

Désignation du client :
Nom et prénom : . ██████████ ██████████ ██████████
Adresse :

Donneur d'ordre (sur déclaration de l'intéressé)

Nom et prénom : **Benzaken&Associés**
Adresse :

Repérage

Périmètre de repérage : **APPARTEMENT**

Désignation de l'opérateur de diagnostic

Nom et prénom : **ZAGHDOUN MICHAEL**
Raison sociale et nom de l'entreprise : **ASL CONSULTING**
Adresse : **21 rue d'Avron**
75020 PARIS
Numéro SIRET : **808 625 750**
Désignation de la compagnie d'assurance : ... **Allianz**
Numéro de police et date de validité : **558 624 65 - 30 Novembre 2025**

Superficie privative en m² du ou des lot(s)

Surface loi Carrez totale : 56,94 m² (cinquante-six mètres carrés quatre-vingt-quatorze)
Surface au sol totale : 57,30 m² (cinquante-sept mètres carrés trente)

Résultat du repérage

Date du repérage : **05/08/2025**
Documents remis par le donneur d'ordre à l'opérateur de repérage :
Néant
Liste des pièces non visitées :
Néant
Représentant du propriétaire (accompagnateur) :
Sans accompagnateur
Tableau récapitulatif des surfaces de chaque pièce au sens Loi Carrez :

Parties de l'immeuble bâtis visitées	Superficie privative au sens Carrez	Surface au sol	Commentaires
4ème étage - Entrée	6,8	7,16	
4ème étage - Cuisine	8,46	8,46	
4ème étage - Salle de bain + Wc	2,79	2,79	
4ème étage - Séjour	13,67	13,67	
4ème étage - Chambre 1	10,43	10,43	
4ème étage - Chambre 2	12,39	12,39	
4ème étage - Dressing	2,4	2,4	

Superficie privative en m² du ou des lot(s) :

Surface loi Carrez totale : 56,94 m² (cinquante-six mètres carrés quatre-vingt-quatorze)
Surface au sol totale : 57,30 m² (cinquante-sept mètres carrés trente)

Fait à **BOULOGNE BILLANCOURT**, le
05/08/2025

Par : **ZAGHDOUN MICHAEL**



ASL CONSULTING
21 rue d'Avron - 75020 Paris
Tél. 01 39 33 69 66
RCS 808 625 750 00027

Aucun document n'a été mis en annexe



Sommaire

1. Rappel de la commande et des références réglementaires	3
2. Renseignements complémentaires concernant la mission	3
2.1 <i>L'appareil à fluorescence X</i>	3
2.2 <i>Le laboratoire d'analyse éventuel</i>	4
2.3 <i>Le bien objet de la mission</i>	4
3. Méthodologie employée	4
3.1 <i>Valeur de référence utilisée pour la mesure du plomb par fluorescence X</i>	5
3.2 <i>Stratégie de mesurage</i>	5
3.3 <i>Recours à l'analyse chimique du plomb par un laboratoire</i>	5
4. Présentation des résultats	5
5. Résultats des mesures	6
6. Conclusion	8
6.1 <i>Classement des unités de diagnostic</i>	8
6.2 <i>Recommandations au propriétaire</i>	8
6.3 <i>Commentaires</i>	8
6.4 <i>Situations de risque de saturnisme infantile et de dégradation du bâti</i>	9
6.5 <i>Transmission du constat à l'agence régionale de santé</i>	9
7. Obligations d'informations pour les propriétaires	9
8. Information sur les principales réglementations et recommandations en matière d'exposition au plomb	10
8.1 <i>Textes de référence</i>	10
8.2 <i>Ressources documentaires</i>	10
9. Annexes	11
9.1 <i>Notice d'Information</i>	11
9.2 <i>Illustrations</i>	12
9.3 <i>Analyses chimiques du laboratoire</i>	12

Nombre de pages de rapport : 12**Liste des documents annexes :**

- Notice d'information (2 pages)
- Croquis
- Rapport d'analyses chimiques en laboratoire, le cas échéant.

Nombre de pages d'annexes : 2

1. Rappel de la commande et des références réglementaires

Rappel du cadre réglementaire et des objectifs du CREP

Le constat de risque d'exposition au plomb (CREP), défini par les articles L.1334-5 à 10 code de la santé publique et R 1334-10 à 12, consiste à mesurer la concentration en plomb des revêtements du bien immobilier, afin d'identifier ceux contenant du plomb, qu'ils soient dégradés ou non, à décrire leur état de conservation et à repérer, le cas échéant, les situations de risque de saturnisme infantile ou de dégradation du bâti.

Les résultats du CREP doivent permettre de connaître non seulement le risque immédiat lié à la présence de revêtements dégradés contenant du plomb (qui génèrent spontanément des poussières ou des écailles pouvant être ingérées par un enfant), mais aussi le risque potentiel lié à la présence de revêtements en bon état contenant du plomb (encore non accessible).

Quand le CREP est réalisé en application des Articles L.1334-6 et L.1334-7, il porte uniquement sur les revêtements privatifs d'un logement, y compris les revêtements extérieurs au logement (volet, portail, grille, ...)

Quand le CREP est réalisé en application de l'Article L.1334-8, seuls les revêtements des parties communes sont concernés (sans omettre, par exemple, la partie extérieure de la porte palière).

La recherche de canalisations en plomb ne fait pas partie du champ d'application du CREP.

Si le bien immobilier concerné est affecté en partie à des usages autres que l'habitation, le CREP ne porte que sur les parties affectées à l'habitation. Dans les locaux annexes de l'habitation, le CREP porte sur ceux qui sont destinés à un usage courant, tels que la buanderie.

Réalisation d'un constat de risque d'exposition au plomb (CREP) :

dans les parties privatives du bien décrit ci-après en prévision de sa vente (en application de l'Article L.1334-6 du code de la santé publique) ou de sa mise en location (en application de l'Article L.1334-7 du code de la santé publique)

2. Renseignements complémentaires concernant la mission

2.1 L'appareil à fluorescence X

Nom du fabricant de l'appareil	PROTEC	
Modèle de l'appareil	LPA-1	
N° de série de l'appareil	766	
Nature du radionucléide	Co 57	
Date du dernier chargement de la source	03/02/2021	Activité à cette date et durée de vie : 444 MBq
Autorisation/Déclaration ASN (DGSNR)	N° 950149L	Nom du titulaire/signataire THIBAUT BROUDIN
	Date d'autorisation/de déclaration 11/09/2024	Date de fin de validité (si applicable) 10/09/2027
Nom du titulaire de l'autorisation ASN (DGSNR)	THIBAUT BROUDIN	
Nom de la Personne Compétente en Radioprotection (PCR)	THIBAUT BROUDIN	

Étalon : PROTEC P6-613 ; 1,01 mg/cm² +/- 0,01 mg/cm²

Vérification de la justesse de l'appareil	n° de mesure	Date de la vérification	Concentration (mg/cm ²)
Etalonnage entrée	1	05/08/2025	1 (+/- 0,1)
Etalonnage sortie	94	05/08/2025	1 (+/- 0,1)

La vérification de la justesse de l'appareil consiste à réaliser une mesure de la concentration en plomb sur un étalon à une valeur proche du seuil.

En début et en fin de chaque constat et à chaque nouvelle mise sous tension de l'appareil une nouvelle vérification de la justesse de l'appareil est réalisée.

2.2 Le laboratoire d'analyse éventuel

Nom du laboratoire d'analyse	Il n'a pas été fait appel à un laboratoire d'analyse
Nom du contact	-
Coordonnées	-
Référence du rapport d'essai	-
Date d'envoi des prélèvements	-
Date de réception des résultats	-

2.3 Le bien objet de la mission

Adresse du bien immobilier	17 RUE YVES KERMEN (10) 92100 BOULOGNE BILLANCOURT
Description de l'ensemble immobilier	Habitation (partie privative d'immeuble) APPARTEMENT
Année de construction	< 1949
Localisation du bien objet de la mission	Etage 4; Porte Gauche Lot numéro 10,
Nom et coordonnées du propriétaire ou du syndicat de copropriété (dans le cas du CREP sur parties communes)	■■■■ ■■■■■ ■■■■■
L'occupant est :	Le propriétaire
Date(s) de la visite faisant l'objet du CREP	05/08/2025
Croquis du bien immobilier objet de la mission	Voir partie « 5 Résultats des mesures »

Liste des locaux visités

4ème étage - Entrée,

4ème étage - Cuisine,

4ème étage - Salle de bain + Wc,

4ème étage - Séjour,

4ème étage - Chambre 1,

4ème étage - Chambre 2,

4ème étage - Dressing

Liste des locaux non visités ou non mesurés (avec justification)

Néant

3. Méthodologie employée

La recherche et la mesure du plomb présent dans les peintures ou les revêtements ont été réalisées selon l'arrêté du 19 août 2011 et la norme NF X 46-030 «*Diagnostic Plomb – Protocole de réalisation du Constat de Risque d'Exposition au Plomb*». Les mesures de la concentration surfacique en plomb sont réalisées à l'aide d'un appareil portable à fluorescence X capable d'analyser au moins la raie K du spectre de fluorescence émis en réponse par le plomb, et sont exprimées en mg/cm².

Les éléments de construction de facture récente ou clairement identifiables comme postérieurs au 1er janvier 1949 ne sont pas mesurés, à l'exception des huisseries ou autres éléments métalliques tels que volets, grilles,... (*ceci afin d'identifier la présence éventuelle de minium de plomb*). Bien que pouvant être relativement épais, les enduits sont aussi à considérer comme des revêtements susceptibles de contenir du plomb. D'autres revêtements ne sont pas susceptibles de contenir du plomb : toile de verre, moquette, tissus, crépi, papier peint, ainsi que les peintures et enduits manifestement récents, mais ils peuvent masquer un autre revêtement contenant du plomb et sont donc à analyser.

Les revêtements de type carrelage contiennent souvent du plomb, mais ils ne sont pas visés par le présent arrêté car ce plomb n'est pas accessible.

3.1 Valeur de référence utilisée pour la mesure du plomb par fluorescence X

Les mesures par fluorescence X effectuées sur des revêtements sont interprétées en fonction de la valeur de référence fixée par l'arrêté du 19 août 2011 relatif au constat de risque d'exposition au plomb (article 5) : 1 mg/cm².

3.2 Stratégie de mesurage

Sur chaque unité de diagnostic recouverte d'un revêtement, l'auteur du constat effectue :

- 1 seule mesure si celle-ci montre la présence de plomb à une concentration supérieure ou égale au seuil de 1 milligramme par centimètre carré (1 mg/cm²) ;
- 2 mesures si la première ne montre pas la présence de plomb à une concentration supérieure ou égale au seuil de 1 milligramme par centimètre carré (1 mg/cm²) ;
- 3 mesures si les deux premières ne montrent pas la présence de plomb à une concentration supérieure ou égale au seuil de 1 milligramme par centimètre carré (1 mg/cm²), mais que des unités de diagnostic du même type ont été mesurées avec une concentration en plomb supérieure ou égale à ce seuil dans un même local.

Dans le cas où plusieurs mesures sont effectuées sur une unité de diagnostic, elles sont réalisées à des endroits différents pour minimiser le risque de faux négatifs.

3.3 Recours à l'analyse chimique du plomb par un laboratoire

L'auteur du constat tel que défini à l'Article 4 de l'Arrêté du 19 août 2011 peut recourir à des prélèvements de revêtements qui sont analysés en laboratoire pour la recherche du plomb acido-soluble selon la norme NF X 46-031 «*Diagnostic plomb — Analyse chimique des peintures pour la recherche de la fraction acido-soluble du plomb*», dans le cas suivant :

- lorsque l'auteur du constat repère des revêtements dégradés et qu'il estime ne pas pouvoir conclure quant à la présence de plomb dans ces revêtements.

Le prélèvement est réalisé conformément aux préconisations de la norme NF X 46-030 «*Diagnostic Plomb — Protocole de réalisation du Constat de Risque d'Exposition au Plomb*» précitée sur une surface suffisante pour que le laboratoire dispose d'un échantillon permettant l'analyse dans de bonnes conditions (prélèvement de 0,5 g à 1 g).

L'ensemble des couches de peintures est prélevé en veillant à inclure la couche la plus profonde. L'auteur du constat évite le prélèvement du substrat ou tous corps étrangers qui risquent d'avoir pour effet de diluer la concentration en plomb de l'échantillon. Le prélèvement est réalisé avec les précautions nécessaires pour éviter la dissémination de poussières.

Quel que soit le résultat de l'analyse par fluorescence X, une mesure sera déclarée négative si la fraction acido-soluble mesurée en laboratoire est strictement inférieure à 1,5 mg/g

4. Présentation des résultats

Afin de faciliter la localisation des mesures, l'auteur du constat divise chaque local en plusieurs zones, auxquelles il attribue une lettre (A, B, C ...) selon la convention décrite ci-dessous.

La convention d'écriture sur le croquis et dans le tableau des mesures est la suivante :

- la zone de l'accès au local est nommée «A» et est reportée sur le croquis. Les autres zones sont nommées «B», «C», «D», ... dans le sens des aiguilles d'une montre ;
- la zone «plafond» est indiquée en clair.

Les unités de diagnostic (UD) (par exemple : un mur d'un local, la plinthe du même mur, l'ouvrant d'un portant ou le dormant d'une fenêtre, ...) faisant l'objet d'une mesure sont classées dans le tableau des mesures selon le tableau suivant en fonction de la concentration en plomb et de la nature de la dégradation.

NOTE Une unité de diagnostic (UD) est un ou plusieurs éléments de construction ayant même substrat et même historique en matière de construction et de revêtement.

Concentration en plomb	Nature des dégradations	Classement
------------------------	-------------------------	------------

< seuils		0
≥ seuils	Non dégradé ou non visible	1
	Etat d'usage	2
	Dégradé	3

5. Résultats des mesures

	Total UD	Non mesurées	Classe 0	Classe 1	Classe 2	Classe 3
4ème étage - Entrée	12	2 (17 %)	10 (83 %)	-	-	-
4ème étage - Cuisine	8	2 (25 %)	6 (75 %)	-	-	-
4ème étage - Salle de bain + Wc	8	2 (25 %)	6 (75 %)	-	-	-
4ème étage - Séjour	8	2 (25 %)	6 (75 %)	-	-	-
4ème étage - Chambre 1	9	2 (22 %)	6 (67 %)	-	1 (11 %)	-
4ème étage - Chambre 2	9	2 (22 %)	7 (78 %)	-	-	-
4ème étage - Dressing	4	-	4 (100 %)	-	-	-
TOTAL	58	12 (20,7 %)	45 (77,6 %)	-	1 (1,7 %)	-

4ème étage - Entrée

Nombre d'unités de diagnostic : 12 - Nombre d'unités de diagnostic de classe 3 repéré : 0 soit 0 %

N°	Zone	Unité de diagnostic	Substrat	Revêtement apparent	Localisation mesure	Mesure (mg/cm²)	Etat* de conservation	Classement UD	Observation
2	A	Mur supérieur	Plâtre	Peinture	partie basse (< 1 m)	0,7		0	
3					partie haute (> 1 m)	0,2			
4	B	Mur supérieur	Plâtre	Peinture	partie basse (< 1 m)	0,3		0	
5					partie haute (> 1 m)	0,2			
6	C	Mur supérieur	Plâtre	Peinture	partie basse (< 1 m)	0,4		0	
7					partie haute (> 1 m)	0,4			
8	D	Mur supérieur	Plâtre	Peinture	partie basse (< 1 m)	0,3		0	
9					partie haute (> 1 m)	0,7			
10		Plafond	Plâtre	Peinture	mesure 1	0,5		0	
11					mesure 2	0,1			
-		Porte intérieure (P1)	Bois		Non mesurée	-		NM	Absence de revêtement
-		Porte extérieure (P1)	Bois		Non mesurée	-		NM	Absence de revêtement
12		Porte (P2)	Bois	Peinture	partie mobile	0,4		0	
13					Huisserie	0,1			
14		Porte (P3)	Bois	Peinture	partie mobile	0,5		0	
15					Huisserie	0,2			
16		Porte (P4)	Bois	Peinture	partie mobile	0,4		0	
17					Huisserie	0			
18		Porte (P5)	Bois	Peinture	partie mobile	0,4		0	
19					Huisserie	0,2			
20		Porte (P6)	Bois	Peinture	partie mobile	0,2		0	
21					Huisserie	0,4			

4ème étage - Cuisine

Nombre d'unités de diagnostic : 8 - Nombre d'unités de diagnostic de classe 3 repéré : 0 soit 0 %

N°	Zone	Unité de diagnostic	Substrat	Revêtement apparent	Localisation mesure	Mesure (mg/cm²)	Etat* de conservation	Classement UD	Observation
22	A	Mur supérieur	plâtre	Tapisserie	partie basse (< 1 m)	0,6		0	
23					partie haute (> 1 m)	0,5			
24	B	Mur supérieur	plâtre	Tapisserie	partie basse (< 1 m)	0,4		0	
25					partie haute (> 1 m)	0,7			
26	C	Mur supérieur	plâtre	Tapisserie	partie basse (< 1 m)	0		0	
27					partie haute (> 1 m)	0,7			
28	D	Mur supérieur	plâtre	Tapisserie	partie basse (< 1 m)	0,1		0	
29					partie haute (> 1 m)	0,2			
30		Plafond	Plâtre	peinture	mesure 1	0,2		0	
31					mesure 2	0,2			
32		Porte (P1)	bois	Peinture	partie mobile	0,4		0	
33					Huisserie	0,4			
-		Fenêtre intérieure (F1)	Métal		Non mesurée	-		NM	Absence de revêtement
-		Fenêtre extérieure (F1)	Métal		Non mesurée	-		NM	Absence de revêtement

4ème étage - Salle de bain + Wc

Nombre d'unités de diagnostic : 8 - Nombre d'unités de diagnostic de classe 3 repéré : 0 soit 0 %

N°	Zone	Unité de diagnostic	Substrat	Revêtement apparent	Localisation mesure	Mesure (mg/cm²)	Etat* de conservation	Classement UD	Observation
34	A	Mur supérieur	plâtre	tapisserie	partie basse (< 1 m)	0,1		0	
35					partie haute (> 1 m)	0,4			
36	B	Mur supérieur	plâtre	tapisserie	partie basse (< 1 m)	0,2		0	
37					partie haute (> 1 m)	0,1			
38	C	Mur supérieur	plâtre	tapisserie	partie basse (< 1 m)	0,2		0	
39					partie haute (> 1 m)	0,2			
40	D	Mur supérieur	plâtre	tapisserie	partie basse (< 1 m)	0,2		0	
41					partie haute (> 1 m)	0,2			
42		Plafond	Plâtre	peinture	mesure 1	0,4		0	
43					mesure 2	0,1			
44		Porte (P1)	bois	Peinture	partie mobile	0,2		0	

45				Huisserie	0,2			
-		Fenêtre intérieure (F1)	Métal	Non mesurée	-		NM	Absence de revêtement
-		Fenêtre extérieure (F1)	Métal	Non mesurée	-		NM	Absence de revêtement

4ème étage - Séjour

Nombre d'unités de diagnostic : 8 - Nombre d'unités de diagnostic de classe 3 repéré : 0 soit 0 %

N°	Zone	Unité de diagnostic	Substrat	Revêtement apparent	Localisation mesure	Mesure (mg/cm²)	Etat* de conservation	Classement UD	Observation
46	A	Mur supérieur	plâtre	Peinture	partie basse (< 1 m)	0,2		0	
47					partie haute (> 1 m)	0,7			
48	B	Mur supérieur	plâtre	Peinture	partie basse (< 1 m)	0,2		0	
49					partie haute (> 1 m)	0,1			
50	C	Mur supérieur	plâtre	Peinture	partie basse (< 1 m)	0,5		0	
51					partie haute (> 1 m)	0,7			
52	D	Mur supérieur	plâtre	Peinture	partie basse (< 1 m)	0,2		0	
53					partie haute (> 1 m)	0,4			
54		Plafond	Plâtre	peinture	mesure 1	0,1		0	
55					mesure 2	0,2			
56		Porte (P1)	bois	Peinture	partie mobile	0,2		0	
57					Huisserie	0			
-		Fenêtre intérieure (F1)	Métal	Non mesurée	-		NM	Absence de revêtement	
-		Fenêtre extérieure (F1)	Métal	Non mesurée	-		NM	Absence de revêtement	

4ème étage - Chambre 1

Nombre d'unités de diagnostic : 9 - Nombre d'unités de diagnostic de classe 3 repéré : 0 soit 0 %

N°	Zone	Unité de diagnostic	Substrat	Revêtement apparent	Localisation mesure	Mesure (mg/cm²)	Etat* de conservation	Classement UD	Observation
58	A	Mur supérieur	plâtre	Peinture	partie basse (< 1 m)	0,7		0	
59					partie haute (> 1 m)	0			
60	B	Mur supérieur	plâtre	Peinture	partie basse (< 1 m)	0,5		0	
61					partie haute (> 1 m)	0,4			
62	C	Mur supérieur	plâtre	Peinture	partie basse (< 1 m)	0,2		0	
63					partie haute (> 1 m)	0,7			
64	D	Mur supérieur	plâtre	Peinture	partie basse (< 1 m)	0,1		0	
65					partie haute (> 1 m)	0,2			
66		Plafond	Plâtre	peinture	mesure 1	0,7		0	
67					mesure 2	0,2			
68		Porte (P1)	bois	Peinture	partie mobile	0,7		0	
69					Huisserie	0,3			
-		Fenêtre intérieure (F1)	Métal	Non mesurée	-		NM	Absence de revêtement	
-		Fenêtre extérieure (F1)	Métal	Non mesurée	-		NM	Absence de revêtement	
70		Garde corps	Métal	peinture	mesure 1	4,7	Etat d'usage (Usure par friction)	2	
71					mesure 2	8,1			

4ème étage - Chambre 2

Nombre d'unités de diagnostic : 9 - Nombre d'unités de diagnostic de classe 3 repéré : 0 soit 0 %

N°	Zone	Unité de diagnostic	Substrat	Revêtement apparent	Localisation mesure	Mesure (mg/cm²)	Etat* de conservation	Classement UD	Observation
72	A	Mur supérieur	plâtre	Peinture	partie basse (< 1 m)	0,7		0	
73					partie haute (> 1 m)	0,3			
74	B	Mur supérieur	plâtre	Peinture	partie basse (< 1 m)	0,2		0	
75					partie haute (> 1 m)	0,4			
76	C	Mur supérieur	plâtre	Peinture	partie basse (< 1 m)	0,4		0	
77					partie haute (> 1 m)	0,4			
78	D	Mur supérieur	plâtre	Peinture	partie basse (< 1 m)	0,4		0	
79					partie haute (> 1 m)	0,5			
80	E	Mur supérieur	plâtre	Peinture	partie basse (< 1 m)	0,7		0	
81					partie haute (> 1 m)	0,3			
82		Plafond	Plâtre	peinture	mesure 1	0,4		0	
83					mesure 2	0,5			
84		Porte (P1)	bois	Peinture	partie mobile	0,2		0	
85					Huisserie	0,7			
-		Fenêtre intérieure (F1)	Métal	Non mesurée	-		NM	Absence de revêtement	
-		Fenêtre extérieure (F1)	Métal	Non mesurée	-		NM	Absence de revêtement	

4ème étage - Dressing

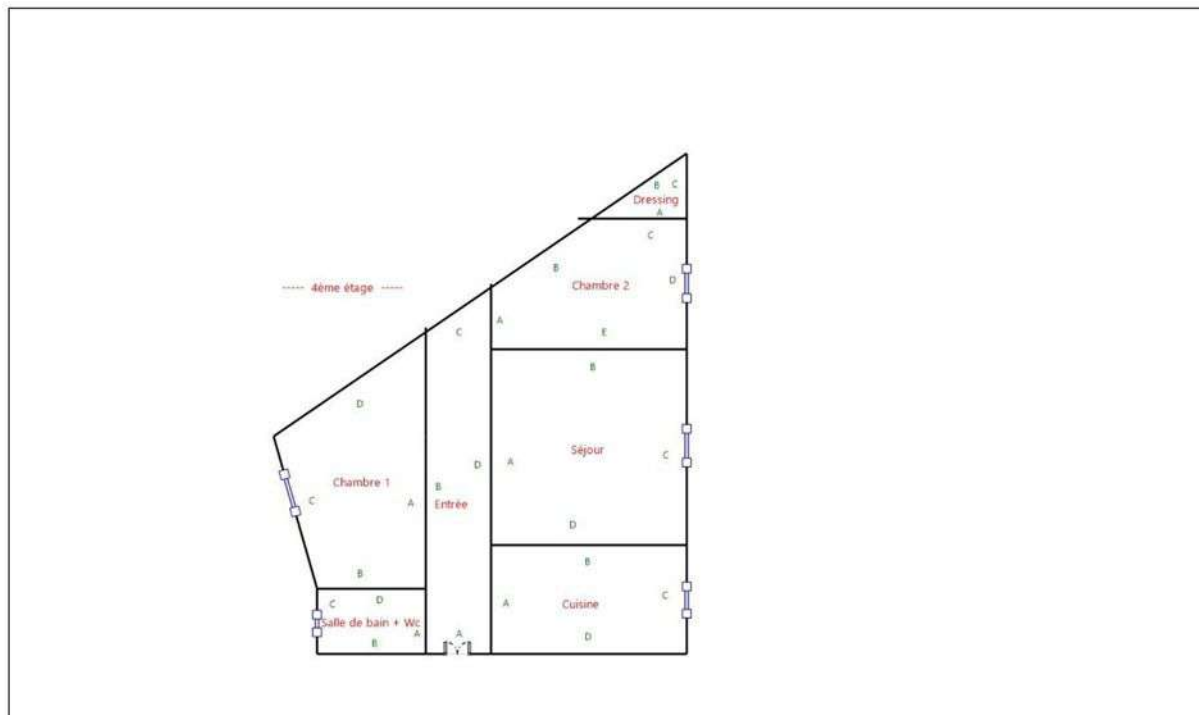
Nombre d'unités de diagnostic : 4 - Nombre d'unités de diagnostic de classe 3 repéré : 0 soit 0 %

N°	Zone	Unité de diagnostic	Substrat	Revêtement apparent	Localisation mesure	Mesure (mg/cm²)	Etat* de conservation	Classement UD	Observation
86	A	Mur supérieur	plâtre	Peinture	partie basse (< 1 m)	0		0	
87					partie haute (> 1 m)	0,1			
88	B	Mur supérieur	plâtre	Peinture	partie basse (< 1 m)	0,4		0	
89					partie haute (> 1 m)	0,4			
90	C	Mur supérieur	plâtre	Peinture	partie basse (< 1 m)	0,2		0	
91					partie haute (> 1 m)	0,4			
92		Plafond	Plâtre	peinture	mesure 1	0,2		0	
93					mesure 2	0,3			

NM : Non mesuré car l'unité de diagnostic n'est pas visée par la réglementation.

* L'état de conservation sera, le cas échéant, complété par la nature de la dégradation.

Localisation des mesures sur croquis de repérage



6. Conclusion

6.1 Classement des unités de diagnostic

Les mesures de concentration en plomb sont regroupées dans le tableau de synthèse suivant :

	Total	Non mesurées	Classe 0	Classe 1	Classe 2	Classe 3
Nombre d'unités de diagnostic	58	12	45	0	1	0
%	100	20,7 %	77,6 %	0 %	1,7 %	0 %

6.2 Recommandations au propriétaire

Le plomb (principalement la céruse) contenu dans les revêtements peut provoquer une intoxication des personnes, en particulier des jeunes enfants, dès lors qu'il est inhalé ou ingéré. Les travaux qui seraient conduits sur les surfaces identifiées comme recouvertes de peinture d'une concentration surfacique en plomb égale ou supérieure à 1 mg/cm² devront s'accompagner de mesures de protection collectives et individuelles visant à contrôler la dissémination de poussières toxiques et à éviter toute exposition au plomb tant pour les intervenants que pour les occupants de l'immeuble et la population environnante.

Lors de la présente mission il a été mis en évidence la présence de revêtements contenant du plomb au-delà des seuils en vigueur.

Du fait de la présence de revêtements contenant du plomb au-delà des seuils en vigueur et de la nature des dégradations constatées (non dégradé, non visible, état d'usage) sur certaines unités de diagnostic, le propriétaire doit veiller à l'entretien des revêtements recouvrant les unités de diagnostic de classe 1 et 2, afin d'éviter leur dégradation future.

6.3 Commentaires

Constatations diverses :

Néant

Validité du constat :

Du fait de la présence de revêtement contenant du plomb à des concentrations supérieures aux seuils définis par arrêté des ministres chargés de la santé et de la construction, le présent constat a une durée de validité de 1 an (jusqu'au 04/08/2026).

Documents remis par le donneur d'ordre à l'opérateur de repérage :

Néant

Représentant du propriétaire (accompagnateur) :

Sans accompagnateur

6.4 Situations de risque de saturnisme infantile et de dégradation du bâti

(Au sens des articles 1 et 8 du texte 40 de l'arrêté du 19 août 2011 relatif au Constat de Risque d'Exposition au Plomb)

Situations de risque de saturnisme infantile

NON	Au moins un local parmi les locaux objets du constat présente au moins 50% d'unités de diagnostic de classe 3
NON	L'ensemble des locaux objets du constat présente au moins 20% d'unités de diagnostic de classe 3

Situations de dégradation de bâti

NON	Les locaux objets du constat présentent au moins un plancher ou plafond menaçant de s'effondrer ou en tout ou partie effondré
NON	Les locaux objets du constat présentent des traces importantes de coulures, de ruissellements ou d'écoulements d'eau sur plusieurs unités de diagnostic d'une même pièce
NON	Les locaux objets du constat présentent plusieurs unités de diagnostic d'une même pièce recouvertes de moisissures ou de nombreuses taches d'humidité.

6.5 Transmission du constat à l'agence régionale de santé

NON	Si le constat identifie au moins l'une de ces cinq situations, son auteur transmet, dans un délai de cinq jours ouvrables, une copie du rapport au directeur général de l'agence régionale de santé d'implantation du bien expertisé en application de l'article L.1334-10 du code de la santé publique.
-----	--

En application de l'Article R.1334-10 du code de la santé publique, l'auteur du présent constat informe de cette transmission le propriétaire, le syndicat des copropriétaires ou l'exploitant du local d'hébergement

Remarque : Néant

Nota : Le présent rapport est établi par une personne dont les compétences sont certifiées par **WE.CERT - 13 rue de Saintignon 57100 THIONVILLE (détail sur www.info-certif.fr)**

Fait à **BOULOGNE BILLANCOURT**, le **05/08/2025**

Par : **ZAGHDOUN MICHAEL**



ASL CONSULTING
21 rue d'Avron - 75020 Paris
Tél. 01 39 33 69 66
RCS 808 625 750 00027

7. Obligations d'informations pour les propriétaires

Décret n° 2006-474 du 25 avril 2006 relatif à la lutte contre le saturnisme, Article R.1334-12 du code de la santé publique :

«L'information des occupants et des personnes amenées à exécuter des travaux, prévue par l'article L.1334-9 est réalisée par la remise du constat de risque d'exposition au plomb (CREP) par le propriétaire ou l'exploitant du local d'hébergement.»

«Le CREP est tenu par le propriétaire ou l'exploitant du local d'hébergement à disposition des agents ou services mentionnés à l'Article L.1421-1 du code de la santé publique ainsi, le cas échéant, des agents chargés du contrôle de la réglementation du travail et des agents des services de prévention des organismes de Sécurité Sociale.»

Article L1334-9 :

Si le constat, établi dans les conditions mentionnées aux articles L. 1334-6 à L. 1334-8, met en évidence la présence de revêtements dégradés contenant du plomb à des concentrations supérieures aux seuils définis par l'arrêté mentionné à l'article L. 1334-2, le propriétaire ou l'exploitant du local d'hébergement doit en informer les occupants et les personnes amenées à faire des travaux dans l'immeuble ou la partie d'immeuble concerné. Il procède aux travaux appropriés pour supprimer le risque d'exposition au plomb, tout en garantissant la sécurité des occupants. En cas de location, lesdits travaux incombent au propriétaire bailleur. La non-réalisation desdits travaux par le propriétaire bailleur, avant la mise en location du logement, constitue un manquement aux obligations particulières de sécurité et de prudence susceptible d'engager sa responsabilité pénale.

8. Information sur les principales réglementations et recommandations en matière d'exposition au plomb

8.1 Textes de référence

Code de la santé publique :

- Code de la santé publique : Articles L.1334-1 à L.1334-12 et Articles R.1334-1 à R.1334-13 (lutte contre la présence de plomb) ;
- Loi n° 2004-806 du 9 août 2004 relative à la politique de santé publique Articles 72 à 78 modifiant le code de la santé publique ;
- Décret n° 2006-474 du 25 avril 2006 relatif à la lutte contre le saturnisme ;
- Arrêté du 19 août 2011 relatif au constat de risque d'exposition au plomb.

Code de la construction et de l'habitat :

- Code de la construction et de l'habitation : Articles L.271-4 à L.271-6 (Dossier de diagnostic technique) et Articles R.271-1 à R.271-4 (Conditions d'établissement du dossier de diagnostic technique) ;
- Ordonnance n° 2005-655 du 8 juin 2005 relative au logement et à la construction ;
- Décret n° 2006-1114 du 5 septembre 2006 relatif aux diagnostics techniques immobiliers et modifiant le code de la construction et de l'habitation et le code de la santé publique.

Code du travail pour la prévention des risques professionnels liés à l'exposition au plomb :

- Code du travail : Articles L.233-5-1, R.231-51 à R.231-54, R.231-56 et suivants, R.231-58 et suivants, R.233-1, R.233-42 et suivants ;
- Décret n° 2001-97 du 1er février 2001 établissant les règles particulières de prévention des risques cancérigènes, mutagènes ou toxiques pour la reproduction et modifiant le code du travail ;
- Décret n° 93-41 du 11 janvier 1993 relatif aux mesures d'organisation, aux conditions de mise en œuvre et d'utilisation applicables aux équipements de travail et moyens de protection soumis à l'Article L.233-5-1 du code du travail et modifiant ce code (équipements de protection individuelle et vêtements de travail) ;
- Décret n° 2003-1254 du 23 décembre 2003 relatif à la prévention du risque chimique et modifiant le code du travail ;
- Loi n° 91-1414 du 31 décembre 1991 modifiant le code du travail et le code de la santé publique en vue de favoriser la prévention des risques professionnels et portant transposition de directives européennes relatives à la santé et à la sécurité du travail (Équipements de travail) ;
- Décret n° 92-1261 du 3 décembre 1992 relatif à la prévention des risques chimiques (Articles R.231-51 à R.231-54 du code du travail) ;
- Arrêté du 19 mars 1993 fixant, en application de l'Article R.237-8 du code du travail, la liste des travaux dangereux pour lesquels il est établi un plan de prévention.

8.2 Ressources documentaires

Documents techniques :

- Fiche de sécurité H2 F 13 99 Maladies Professionnelles, Plomb, OPPBTP, janvier 1999 ;

- Guide à l'usage des professionnels du bâtiment, Peintures au plomb, *Aide au choix d'une technique de traitement*, OPPBTP, FFB, CEBTP, Éditions OPPBTP 4e trimestre 2001 ;
- Document ED 909 Interventions sur les peintures contenant du plomb, prévention des risques professionnels, INRS, avril 2003 ;
- Norme AFNOR NF X 46-030 «*Diagnostic plomb — Protocole de réalisation du constat de risque d'exposition au plomb*».

Sites Internet :

- **Ministère chargé de la santé** (textes officiels, précautions à prendre en cas de travaux portant sur des peintures au plomb, obligations des différents acteurs, ...) :
<http://www.sante.gouv.fr> (dossiers thématiques «Plomb» ou «Saturnisme»)
- **Ministère chargé du logement** :
<http://www.logement.gouv.fr>
- **Agence nationale de l'habitat (ANAH)** :
<http://www.anah.fr/> (fiche *Peintures au plomb* disponible, notamment)
- **Institut national de recherche et de sécurité (INRS)** :
<http://www.inrs.fr/> (règles de prévention du risque chimique, fiche toxicologique plomb et composés minéraux, ...)

9. Annexes

9.1 Notice d'Information

Si le logement que vous vendez, achetez ou louez, comporte des revêtements contenant du plomb : sachez que le plomb est dangereux pour la santé.

Deux documents vous informent :

- Le constat de risque d'exposition au plomb vous permet de localiser précisément ces revêtements : **lisez-le attentivement !**
- La présente notice d'information résume ce que vous devez savoir pour éviter l'exposition au plomb dans ce logement.

Les effets du plomb sur la santé

L'ingestion ou l'inhalation de plomb est toxique. Elle provoque des effets réversibles (anémie, troubles digestifs) ou irréversibles (atteinte du système nerveux, baisse du quotient intellectuel, etc...). Une fois dans l'organisme, le plomb est stocké, notamment dans les os, d'où il peut être libéré dans le sang, des années ou même des dizaines d'années plus tard. **L'intoxication chronique par le plomb, appelée saturnisme, est particulièrement grave chez le jeune enfant. Les femmes en âge de procréer doivent également se protéger car, pendant la grossesse, le plomb peut traverser le placenta et contaminer le fœtus.**

Les mesures de prévention en présence de revêtements contenant du plomb

Des peintures fortement chargées en plomb (céruse) ont été couramment utilisées jusque vers 1950. Ces peintures souvent recouvertes par d'autres revêtements depuis, peuvent être dégradés à cause de l'humidité, à la suite d'un choc, par grattage ou à l'occasion de travaux : les écailles et la poussière ainsi libérées constituent alors une source d'intoxication. Ces peintures représentent le principal risque d'exposition au plomb dans l'habitation.

Le plomb contenu dans les peintures ne présente pas de risque tant qu'elles sont en bon état ou inaccessibles. En revanche, le risque apparaît dès qu'elles s'écaillent ou se dégradent. Dans ce cas, votre enfant peut s'intoxiquer :

- S'il porte à la bouche des écailles de peinture contenant du plomb ;
- S'il se trouve dans une pièce contaminée par des poussières contenant du plomb ;
- S'il reste à proximité de travaux dégagant des poussières contenant du plomb.

Le plomb en feuille contenu dans certains papiers peints (posés parfois sur les parties humides des murs) n'est dangereux qu'en cas d'ingestion de fragments de papier. Le plomb laminé des balcons et rebords extérieurs de fenêtre n'est dangereux que si l'enfant a accès à ces surfaces, y porte la bouche ou suce ses doigts après les avoir touchés.

Pour éviter que votre enfant ne s'intoxique :

- Surveillez l'état des peintures et effectuez les menues réparations qui s'imposent sans attendre qu'elles s'aggravent.
- Lutte contre l'humidité, qui favorise la dégradation des peintures ;
- Évitez le risque d'accumulation des poussières : ne posez pas de moquette dans les pièces où l'enfant joue, nettoyez souvent le sol, les rebords des fenêtres avec une serpillière humide ;
- Veillez à ce que votre enfant n'ait pas accès à des peintures dégradées, à des papiers peints contenant une feuille de plomb, ou à du plomb laminé (balcons, rebords extérieurs de fenêtres) ; lavez ses mains, ses jouets.

En cas de travaux portant sur des revêtements contenant du plomb : prenez des précautions

- Si vous confiez les travaux à une entreprise, remettez-lui une copie du constat du risque d'exposition au plomb, afin qu'elle mette en œuvre les mesures de prévention adéquates ;

- Tenez les jeunes enfants éloignés du logement pendant toute la durée des travaux. Avant tout retour d'un enfant après travaux, les locaux doivent être parfaitement nettoyés ;
- Si vous réalisez les travaux vous-même, prenez soin d'éviter la dissémination de poussières contaminées dans tout le logement et éventuellement le voisinage.

Si vous êtes enceinte :

- **Ne réalisez jamais vous-même des travaux portant sur des revêtements contenant du plomb ;**
- **Éloignez-vous de tous travaux portant sur des revêtements contenant du plomb**

Si vous craignez qu'il existe un risque pour votre santé ou celle de votre enfant, parlez-en à votre médecin (généraliste, pédiatre, médecin de protection maternelle et infantile, médecin scolaire) qui prescrira, s'il le juge utile, un dosage de plomb dans le sang (plombémie). Des informations sur la prévention du saturnisme peuvent être obtenues auprès des directions départementales de l'équipement ou des directions départementales des affaires sanitaires et sociales, ou sur les sites Internet des ministères chargés de la santé et du logement.

9.2 Illustrations

Aucune photo/illustration n'a été jointe à ce rapport.

9.3 Analyses chimiques du laboratoire

Aucune analyse chimique n'a été réalisée en laboratoire.

Rapport de mission de repérage des matériaux et produits contenant de l'amiante pour l'établissement du constat établi à l'occasion de la vente d'un immeuble bâti (listes A et B de l'annexe 13-9 du Code de la Santé publique)

Numéro de dossier : 26-1811921/MIZ
Date du repérage : 05/08/2025

Références réglementaires

Textes réglementaires	Articles L. 1334-13, R. 1334-20 et 21, R. 1334-23 et 24, Annexe 13.9 du Code de la Santé Publique; Arrêtés du 12 décembre 2012 et 26 juin 2013, décret 2011-629 du 3 juin 2011, arrêté du 1 ^{er} juin 2015.
-----------------------	--

Immeuble bâti visité

Adresse	Rue : 17 RUE YVES KERMEN (10) Bât., escalier, niveau, appartement n°, lot n°: Etage 4; Porte Gauche, Lot numéro 10 Code postal, ville : . 92100 BOULOGNE BILLANCOURT
Périmètre de repérage : APPARTEMENT
Type de logement : Appartement
Fonction principale du bâtiment : Habitation (partie privative d'immeuble)
Date de construction : < 1949

Le propriétaire et le commanditaire

Le(s) propriétaire(s) :	Nom et prénom : .. ████████████████████ Adresse :
Le commanditaire	Nom et prénom : ... Benzaken&Associés Adresse :

Le(s) signataire(s)

	NOM Prénom	Fonction	Organisme certification	Détail de la certification
Opérateur(s) de repérage ayant participé au repérage ----- Personne(s) signataire(s) autorisant la diffusion du rapport	ZAGHDOUN MICHAEL	Opérateur de repérage	WE.CERT 13 rue de Saintignon 57100 THIONVILLE	Obtention : 07/12/2023 Échéance : 06/12/2030 N° de certification : C2023-SE11-085

Raison sociale de l'entreprise : **ASL CONSULTING (Numéro SIRET : 808 625 750)**
Adresse : **21 rue d'Avron, 75020 PARIS**
Désignation de la compagnie d'assurance : **Allianz**
Numéro de police et date de validité : **558 624 65 - 30 Novembre 2025**

Le rapport de repérage

Date d'émission du rapport de repérage : 05/08/2025, remis au propriétaire le 05/08/2025
Diffusion : le présent rapport de repérage ne peut être reproduit que dans sa totalité, annexes incluses
Pagination : le présent rapport avec les annexes comprises, est constitué de 10 pages, la conclusion est située en page 2.

Sommaire

- 1 Les conclusions**
- 2 Le(s) laboratoire(s) d'analyses**
- 3 La mission de repérage**
 - 3.1 L'objet de la mission
 - 3.2 Le cadre de la mission
 - 3.2.1 L'intitulé de la mission
 - 3.2.2 Le cadre réglementaire de la mission
 - 3.2.3 L'objectif de la mission
 - 3.2.4 Le programme de repérage de la mission réglementaire.
 - 3.2.5 Programme de repérage complémentaire (le cas échéant)
 - 3.2.6 Le périmètre de repérage effectif
- 4 Conditions de réalisation du repérage**
 - 4.1 Bilan de l'analyse documentaire
 - 4.2 Date d'exécution des visites du repérage in situ
 - 4.3 Écarts, adjonctions, suppressions par rapport aux arrêtés en vigueur
 - 4.4 Plan et procédures de prélèvements
- 5 Résultats détaillés du repérage**
 - 5.0 Identification des matériaux repérés de la liste A et B
 - 5.1 Liste des matériaux ou produits contenant de l'amiante, états de conservation, conséquences réglementaires (fiche de cotation)
 - 5.2 Liste des matériaux ou produits susceptibles de contenir de l'amiante, mais n'en contenant pas après analyse
- 6 Signatures**
- 7 Annexes**

1. – Les conclusions

Avertissement : les textes ont prévu plusieurs cadres réglementaires pour le repérage des matériaux ou produits contenant de l'amiante, notamment pour les cas de démolition d'immeuble. **La présente mission de repérage ne répond pas aux exigences prévues pour les missions de repérage des matériaux et produits contenant de l'amiante avant démolition d'immeuble ou avant réalisation de travaux dans l'immeuble concerné et son rapport ne peut donc pas être utilisé à ces fins.**

1.1 Liste A : Dans le cadre de mission décrit à l'article 3.2, il n'a pas été repéré

- de matériaux ou produits de la liste A contenant de l'amiante.

1.1 Liste B : Dans le cadre de mission décrit à l'article 3.2, il n'a pas été repéré

- de matériaux ou produits de la liste B contenant de l'amiante.

1.2. Dans le cadre de mission décrit à l'article 3.2 les locaux ou parties de locaux, composants ou parties de composants qui n'ont pu être visités et pour lesquels des investigations complémentaires sont nécessaires afin de statuer sur la présence ou l'absence d'amiante :

Localisation	Parties du local	Raison
Néant	-	

2. – Le(s) laboratoire(s) d'analyses

Raison sociale et nom de l'entreprise : ... Il n'a pas été fait appel à un laboratoire d'analyse

Adresse : -

Numéro de l'accréditation Cofrac : -

3. – La mission de repérage

3.1 L'objet de la mission

Dans le cadre de la vente de l'immeuble bâti, ou de la partie d'immeuble bâti, décrit en page de couverture du présent rapport, la mission consiste à repérer dans cet immeuble, ou partie d'immeuble, certains matériaux ou produits contenant de l'amiante conformément à la législation en vigueur.
 Pour s'exonérer de tout ou partie de sa garantie des vices cachés, le propriétaire vendeur annexe à la promesse de vente ou au contrat de vente le présent rapport.

3.2 Le cadre de la mission

3.2.1 L'intitulé de la mission

«Repérage en vue de l'établissement du constat établi à l'occasion de la vente de tout ou partie d'un immeuble bâti».

3.2.2 Le cadre réglementaire de la mission

L'article L 271-4 du code de la construction et de l'habitation prévoit qu' «en cas de vente de tout ou partie d'un immeuble bâti, un dossier de diagnostic technique, fourni par le vendeur, est annexé à la promesse de vente ou, à défaut de promesse, à l'acte authentique de vente. En cas de vente publique, le dossier de diagnostic technique est annexé au cahier des charges.»

Le dossier de diagnostic technique comprend, entre autres, «l'état mentionnant la présence ou l'absence de matériaux ou produits contenant de l'amiante prévu à l'article L. 1334-13 du même code».

La mission, s'inscrivant dans ce cadre, se veut conforme aux textes réglementaires de référence mentionnés en page de couverture du présent rapport.

3.2.3 L'objectif de la mission

«Le repérage a pour objectif d'identifier et de localiser les matériaux et produits contenant de l'amiante mentionnés en annexe du Code la santé publique.»
 L'Annexe du Code de la santé publique est l'annexe 13.9 (liste A et B).

3.2.4 Le programme de repérage de la mission réglementaire

Le programme de repérage est défini à minima par l'Annexe 13.9 (liste A et B) du Code de la santé publique et se limite pour une mission normale à la recherche de matériaux et produits contenant de l'amiante dans les composants et parties de composants de la construction y figurant.

En partie droite l'extrait du texte de l'Annexe 13.9

Important : Le programme de repérage de la mission de base est limitatif. Il est plus restreint que celui élaboré pour les missions de repérage de matériaux ou produits contenant de l'amiante avant démolition d'immeuble ou celui à élaborer avant réalisation de travaux.

3.2.5 Programme de repérage complémentaire (le cas échéant)

En plus du programme de repérage réglementaire, le présent rapport porte sur les parties de composants suivantes :

Liste A	
Composant de la construction	Partie du composant à vérifier ou à sonder
Flocages, Calorifugeages, Faux plafonds	Flocages
	Calorifugeages
	Faux plafonds

Liste B	
Composant de la construction	Partie du composant à vérifier ou à sonder
1. Parois verticales intérieures	
Murs, Cloisons "en dur" et Poteaux (périphériques et intérieurs)	Enduits projetés
	Revêtement dur (plaques de menuiseries)
	Revêtement dur (amiante-ciment)
	Entourages de poteaux (carton)
	Entourages de poteaux (amiante-ciment)
	Entourages de poteaux (matériau sandwich)
	Entourages de poteaux (carton+plâtre)
Cloisons (légères et préfabriquées), Gains et Coffres verticaux	Coffrage perdu
	Enduits projetés
	Panneaux de cloisons
2. Planchers et plafonds	
Plafonds, Poutres et Charpentes, Gains et Coffres Horizontaux	Enduits projetés
	Panneaux collés ou vissés
Planchers	Dalles de sol
3. Conduits, canalisations et équipements intérieurs	
Conduits de fluides (air, eau, autres fluides)	Conduits
	Enveloppes de calorifuges
Clapets / volets coupe-feu	Clapets coupe-feu
	Volets coupe-feu
	Rebouchage
Portes coupe-feu	Joints (tresses)
	Joints (bandes)
Vide-ordures	Conduits
4. Eléments extérieurs	
Toitures	Plaques (composites)
	Plaques (fibres-ciment)
	Ardoises (composites)
	Ardoises (fibres-ciment)
	Accessoires de couvertures (composites)
	Accessoires de couvertures (fibres-ciment)
	Bardeaux bitumineux
Bardages et façades légères	Plaques (composites)
	Plaques (fibres-ciment)
	Ardoises (composites)
	Ardoises (fibres-ciment)
	Panneaux (composites)
Conduits en toiture et façade	Panneaux (fibres-ciment)
	Conduites d'eaux pluviales en amiante-ciment
	Conduites d'eaux usées en amiante-ciment
	Conduits de fumée en amiante-ciment

Composant de la construction	Partie du composant ayant été inspecté (Description)	Sur demande ou sur information
------------------------------	--	--------------------------------

Composant de la construction	Partie du composant ayant été inspecté (Description)	Sur demande ou sur information
Néant	-	

3.2.6 Le périmètre de repérage effectif

Il s'agit de l'ensemble des locaux ou parties de l'immeuble concerné par la mission de repérage figurant sur le schéma de repérage joint en annexe à l'exclusion des locaux ou parties d'immeuble n'ayant pu être visités.

Descriptif des pièces visitées

**4ème étage - Entrée,
4ème étage - Cuisine,
4ème étage - Salle de bain + Wc,**

**4ème étage - Séjour,
4ème étage - Chambre 1,
4ème étage - Chambre 2,
4ème étage - Dressing**

Localisation	Description
4ème étage - Entrée	Sol Revêtement : revêtement plastique (lino) Mur Revêtement : Peinture Plafond Revêtement : Peinture Porte Substrat : Bois
4ème étage - Cuisine	Sol Revêtement : Carrelage Mur Revêtement : Tapiserie + Carrelage Plafond Revêtement : Peinture Fenêtre Substrat : Métal Porte Substrat : Bois
4ème étage - Salle de bain + Wc	Sol Revêtement : Carrelage Mur Revêtement : Tapiserie + Carrelage Plafond Revêtement : Peinture Fenêtre Substrat : Métal Porte Substrat : Bois
4ème étage - Séjour	Sol Revêtement : revêtement plastique (lino) Mur Revêtement : Peinture Plafond Revêtement : Peinture Fenêtre Substrat : Métal Porte Substrat : Bois
4ème étage - Chambre 1	Sol Revêtement : revêtement plastique (lino) Mur Revêtement : Peinture Plafond Revêtement : Peinture Fenêtre Substrat : Métal Porte Substrat : Bois
4ème étage - Chambre 2	Sol Revêtement : revêtement plastique (lino) Mur Revêtement : Peinture Plafond Revêtement : Peinture Fenêtre Substrat : Métal Porte Substrat : Bois
4ème étage - Dressing	Sol Revêtement : revêtement plastique (lino) Mur Revêtement : Peinture Plafond Revêtement : Peinture

4. – Conditions de réalisation du repérage

4.1 Bilan de l'analyse documentaire

Documents demandés	Documents remis
Rapports concernant la recherche d'amiante déjà réalisés	-
Documents décrivant les ouvrages, produits, matériaux et protections physiques mises en place	-
Eléments d'information nécessaires à l'accès aux parties de l'immeuble bâti en toute sécurité	-

Observations :

Néant

4.2 Date d'exécution des visites du repérage in situ

Date de la commande : 06/08/2025

Date(s) de visite de l'ensemble des locaux : 05/08/2025

Heure d'arrivée : 09 h 30

Durée du repérage : 03 h 40

Personne en charge d'accompagner l'opérateur de repérage : Sans accompagnateur

4.3 Écarts, adjonctions, suppressions par rapport aux arrêtés en vigueur

La mission de repérage s'est déroulée conformément aux prescriptions des arrêtés.

4.4 Plan et procédures de prélèvements

Aucun prélèvement n'a été réalisé.

5. – Résultats détaillés du repérage**5.0.1 Liste des matériaux repérés de la liste A**

Localisation	Identifiant + Description	Conclusion (justification)	Etat de conservation	Commentaires
Néant	-			

Aucun autre matériau de la liste A n'a été repéré dans périmètre de repérage mentionné au paragraphe 3.2.6

5.0.2 Liste des matériaux repérés de la liste B

Localisation	Identifiant + Description	Conclusion (justification)	Etat de conservation	Commentaires
Néant	-			

Aucun autre matériau de la liste B n'a été repéré dans périmètre de repérage mentionné au paragraphe 3.2.6

5.1 Liste des matériaux ou produits contenant de l'amiante, états de conservation, conséquences réglementaires (fiche de cotation)

Matériaux ou produits contenant de l'amiante

Localisation	Identifiant + Description	Conclusion (justification)	Etat de conservation** et préconisations*
Néant	-		

* Un détail des conséquences réglementaires et recommandations est fournis en annexe 7.4 de ce présent rapport
** détails fournis en annexe 7.3 de ce présent rapport

5.2 Listes des matériaux et produits ne contenant pas d'amiante après analyse

Localisation	Identifiant + Description
Néant	-

6. – Signatures

Nota : Le présent rapport est établi par une personne dont les compétences sont certifiées par **WE.CERT**
13 rue de Saintignon 57100 THIONVILLE (détail sur www.info-certif.fr)

Fait à **BOULOGNE BILLANCOURT**, le **05/08/2025**Par : **ZAGHDOUN MICHAEL**

ASL CONSULTING
21 rue d'Avron - 75020 Paris
Tél. 01 39 33 69 66
RCS 808 625 750 00027

Signature du représentant :

ANNEXES**Au rapport de mission de repérage n° 26-1811921/MIZ****Informations conformes à l'annexe III de l'arrêté du 12 décembre 2012**

Les maladies liées à l'amiante sont provoquées par l'inhalation des fibres. Toutes les variétés d'amiante sont classées comme substances cancérigènes avérées pour l'homme. L'inhalation de fibres d'amiante est à l'origine de cancers (mésothéliomes, cancers broncho-pulmonaires) et d'autres pathologies non cancéreuses (épanchements pleuraux, plaques pleurales).

L'identification des matériaux et produits contenant de l'amiante est un préalable à l'évaluation et à la prévention des risques liés à l'amiante. Elle doit être complétée par la définition et la mise en œuvre de mesures de gestion adaptées et proportionnées pour limiter l'exposition des occupants présents temporairement ou de façon permanente dans l'immeuble. L'information des occupants présents temporairement ou de façon permanente est un préalable essentiel à la prévention du risque d'exposition à l'amiante.

Il convient donc de veiller au maintien du bon état de conservation des matériaux et produits contenant de l'amiante afin de remédier au plus tôt aux situations d'usure anormale ou de dégradation.

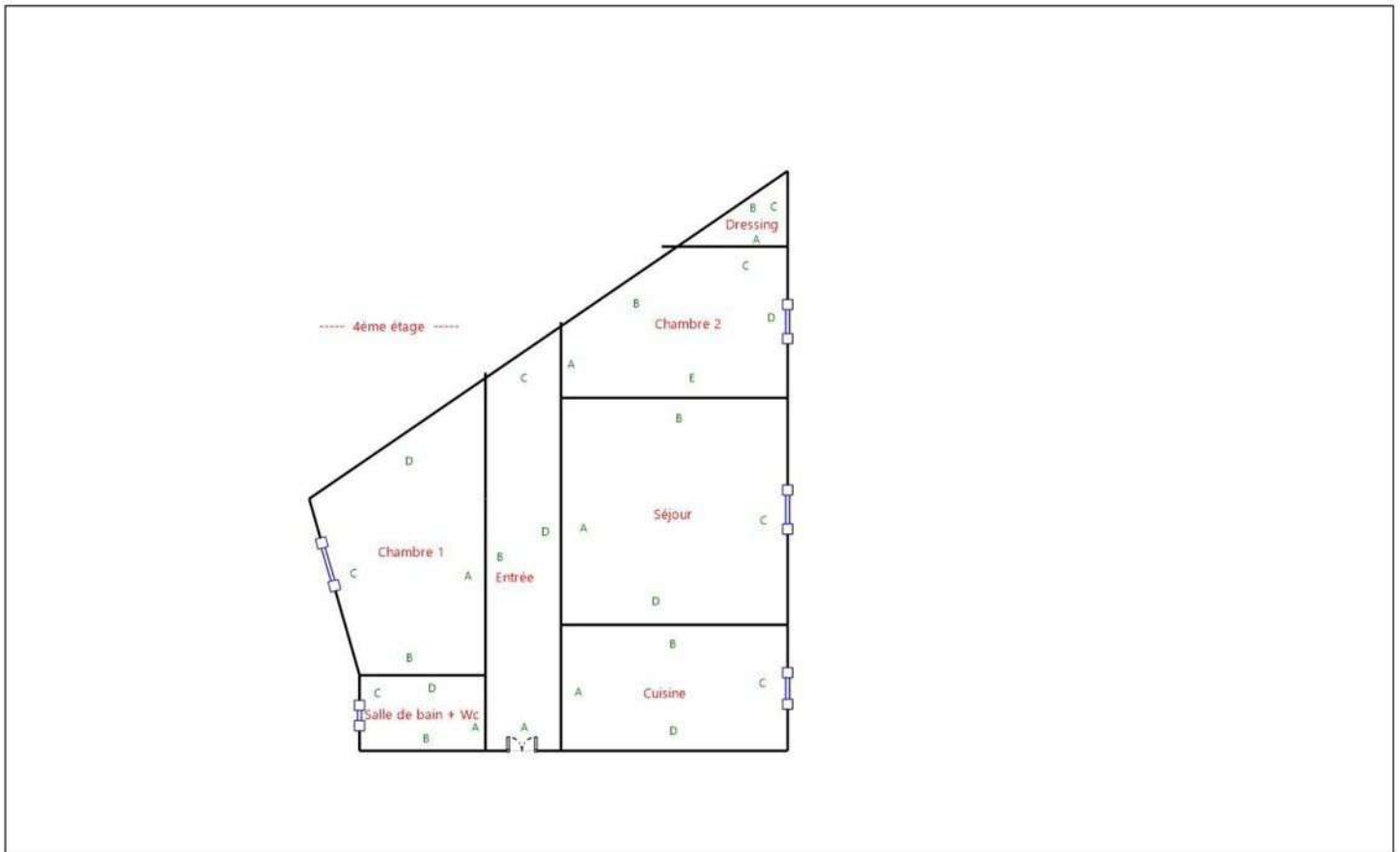
Il conviendra de limiter autant que possible les interventions sur les matériaux et produits contenant de l'amiante qui ont été repérés et de faire appel aux professionnels qualifiés, notamment dans le cas de retrait ou de confinement de ce type de matériau ou produit.

Enfin, les déchets contenant de l'amiante doivent être éliminés dans des conditions strictes.

Renseignez-vous auprès de votre mairie ou de votre préfecture. Pour connaître les centres d'élimination près de chez vous, consultez la base de données « déchets » gérée par l'ADEME, directement accessible sur le site internet www.sinoe.org.

Sommaire des annexes**7 Annexes****7.1 Schéma de repérage****7.2 Rapports d'essais****7.3 Grilles réglementaires d'évaluation de l'état de conservation des matériaux et produits contenant de l'amiante****7.4 Conséquences réglementaires et recommandations****7.5 Documents annexés au présent rapport**

7.1 - Annexe - Schéma de repérage



Légende

	Conduit en fibro-ciment		Dalles de sol	<p>Nom du propriétaire : Adresse du bien : 17 RUE YVES KERMEN (10) 92100 BOULOGNE BILLANCOURT</p>
	Conduit autre que fibro-ciment		Carrelage	
	Brides		Colle de revêtement	
	Dépôt de Matériaux contenant de l'amiante		Dalles de faux-plafond	
	Matériau ou produit sur lequel un doute persiste		Toiture en fibro-ciment	
	Présence d'amiante		Toiture en matériaux composites	

Aucune photo/illustration n'a été jointe à ce rapport.

7.2 - Annexe - Rapports d'essais

Identification des prélèvements :

Identifiant et prélèvement	Localisation	Composant de la construction	Parties du composant	Description
-	-	-	-	-

Copie des rapports d'essais :

Aucun rapport d'essai n'a été fourni ou n'est disponible

7.3 - Annexe - Evaluation de l'état de conservation des matériaux et produits contenant de l'amiante

Grilles d'évaluation de l'état de conservation des matériaux ou produit de la liste A

Aucune évaluation n'a été réalisée

Critères d'évaluation de l'état de conservation des matériaux ou produit de la liste A

1. Classification des différents degrés d'exposition du produit aux circulations d'air

Fort	Moyen	Faible
1° Il n'existe pas de système spécifique de ventilation, la pièce ou la zone homogène évaluée est ventilée par ouverture des fenêtres. ou 2° Le faux plafond se trouve dans un local qui présente une (ou plusieurs) façade(s) ouverte(s) sur l'extérieur susceptible(s) de créer des situations à forts courants d'air, ou 3° Il existe un système de ventilation par insufflation d'air dans le local et l'orientation du jet d'air est telle que celui-ci affecte directement le faux plafond contenant de l'amiante.	1° Il existe un système de ventilation par insufflation d'air dans le local et l'orientation du jet est telle que celui-ci n'affecte pas directement le faux plafond contenant de l'amiante, ou 2° Il existe un système de ventilation avec reprise(s) d'air au niveau du faux plafond (système de ventilation à double flux).	1° Il n'existe ni ouvrant ni système de ventilation spécifique dans la pièce ou la zone évaluée, ou 2° Il existe dans la pièce ou la zone évaluée, un système de ventilation par extraction dont la reprise d'air est éloignée du faux plafond contenant de l'amiante.

2. Classification des différents degrés d'exposition du produit aux chocs et vibrations

Fort	Moyen	Faible
L'exposition du produit aux chocs et vibrations sera considérée comme forte dans les situations où l'activité dans le local ou à l'extérieur engendre des vibrations, ou rend possible les chocs directs avec le faux plafond contenant de l'amiante (ex : hall industriel, gymnase, discothèque...).	L'exposition du produit aux chocs et vibrations sera considérée comme moyenne dans les situations où le faux plafond contenant de l'amiante n'est pas exposé aux dommages mécaniques mais se trouve dans un lieu très fréquenté (ex : supermarché, piscine, théâtre,...).	L'exposition du produit aux chocs et vibrations sera considérée comme faible dans les situations où le faux plafond contenant de l'amiante n'est pas exposé aux dommages mécaniques, n'est pas susceptible d'être dégradé par les occupants ou se trouve dans un local utilisé à des activités tertiaires passives.

Grilles d'évaluation de l'état de conservation des matériaux ou produit de la liste B

Aucune évaluation n'a été réalisée

Critères d'évaluation de l'état de conservation des matériaux ou produit de la liste B

1. Classification des niveaux de risque de dégradation ou d'extension de la dégradation du matériau.

Risque faible de dégradation ou d'extension de dégradation	Risque de dégradation ou d'extension à terme de la dégradation	Risque de dégradation ou d'extension rapide de la dégradation
L'environnement du matériau contenant de l'amiante ne présente pas ou très peu de risque pouvant entraîner à terme, une dégradation ou une extension de la dégradation du matériau.	L'environnement du matériau contenant de l'amiante présente un risque pouvant entraîner à terme, une dégradation ou une extension de la dégradation du matériau.	L'environnement du matériau contenant de l'amiante présente un risque important pouvant entraîner rapidement, une dégradation ou une extension de la dégradation du matériau.

Légende : EP = évaluation périodique ; AC1 = action corrective de premier niveau ; AC2 = action corrective de second niveau.

L'évaluation du risque de dégradation lié à l'environnement du matériau ou produit prend en compte :

- Les agressions physiques intrinsèques au local (ventilation, humidité, etc...) selon que les risque est probable ou avéré ;
- La sollicitation des matériaux ou produits liée à l'activité des locaux, selon qu'elle est exceptionnelle/faible ou quotidienne/forte.

Elle ne prend pas en compte certains facteurs fluctuants d'aggravation de la dégradation des produits et matériaux, comme la fréquence d'occupation du local, la présence d'animaux nuisibles, l'usage réel des locaux, un défaut d'entretien des équipements, etc...

7.4 - Annexe - Conséquences réglementaires et recommandations

Conservation et transmission de ce rapport (Article 11 de l'arrêté du 16 juillet 2019)

Si le donneur d'ordre n'est pas le propriétaire de l'immeuble bâti concerné par la mission de repérage, il adresse à ce dernier une copie du rapport établi par l'opérateur de repérage.

En cas de mission de repérage portant sur une partie privative d'un immeuble collectif à usage d'habitation, son propriétaire met à jour le contenu du « dossier amiante - parties privatives » (DAPP) prévu au I de l'article R. 1334-29-4 du code de la santé publique, en y intégrant les données issues du rapport ou du pré-rapport de repérage amiante avant travaux. Il tient à disposition et communique ce DAPP, ainsi complété, selon les modalités prévues au II de l'article R. 1334-29-4 du code de la santé publique.

En cas de mission de repérage portant sur les parties communes d'un immeuble collectif à usage d'habitation ou sur un immeuble non utilisé à fin d'habitation, son propriétaire met à jour le contenu du « dossier technique amiante » (DTA) prévu au I de l'article R. 1334-29-5 du code de la santé publique ainsi que de sa fiche récapitulative, en y intégrant les données issues du rapport ou du pré-rapport de repérage amiante avant travaux. Il tient à disposition et communique ce DTA, ainsi complété, selon les modalités prévues au II de l'article R. 1334-29-5 du code de la santé publique.

En cas de mission de repérage portant sur tout ou partie d'un immeuble d'habitation ne comprenant qu'un seul logement, son propriétaire conserve le rapport ou le pré-rapport restituant les conditions de réalisation et les conclusions de cette recherche d'amiante avant travaux. Il communique ce rapport ou ce pré-rapport, sur leur demande, à toute personne physique ou morale appelée à effectuer des travaux dans l'immeuble bâti ainsi qu'aux agents de contrôle de l'inspection du travail mentionnés à l'article L. 8211-1 du code du travail, aux agents du service de prévention des organismes de sécurité sociale et, en cas d'opération relevant du champ de l'article R. 4534-1 du code du travail, de l'organisme professionnel de prévention du bâtiment et des travaux publics.

Conséquences réglementaires suivant l'état de conservation des matériaux ou produit de la liste A

Article R1334-27 : En fonction du résultat du diagnostic obtenu à partir de la grille d'évaluation de l'arrêté du 12 décembre 2012, le propriétaire met en œuvre les préconisations mentionnées à l'article R1334-20 selon les modalités suivantes :

Score 1 – L'évaluation périodique de l'état de conservation de ces matériaux et produits de la liste A contenant de l'amiante est effectué dans un délai maximal de trois ans à compter de la date de remise au propriétaire du rapport de repérage ou des résultats de la dernière évaluation de l'état de conservation, ou à l'occasion de toute modification substantielle de l'ouvrage et de son usage. La personne ayant réalisé cette évaluation en remet les résultats au propriétaire contre accusé de réception.

Score 2 – La mesure d'empoussièrement dans l'air est effectuée dans les conditions définies à l'article R1334-25, dans un délai de trois mois à compter de la date de remise au propriétaire du rapport de repérage ou des résultats de la dernière évaluation de l'état de conservation. L'organisme qui réalise les prélèvements d'air remet les résultats des mesures d'empoussièrement au propriétaire contre accusé de réception.

Score 3 – Les travaux de confinement ou de retrait de l'amiante sont mis en œuvre selon les modalités prévues à l'article R. 1334-29.

Article R1334-28 : Si le niveau d'empoussièrement mesuré dans l'air en application de l'article R1334-27 est inférieur ou égal à la valeur de cinq fibres par litre, le propriétaire fait procéder à l'évaluation périodique de l'état de conservation des matériaux et produits de la liste A contenant de l'amiante prévue à l'article R1334-20, dans un délai maximal de trois ans à compter de la date de remise des résultats des mesures d'empoussièrement ou à l'occasion de toute modification substantielle de l'ouvrage ou de son usage.

Si le niveau d'empoussièrement mesuré dans l'air en application de l'article R1334-27 est supérieur à cinq fibres par litre, le propriétaire fait procéder à des travaux de confinement ou de retrait de l'amiante, selon les modalités prévues à l'article R1334-29.

Article R1334-29 : Les travaux précités doivent être achevés dans un délai de trente-six mois à compter de la date à laquelle sont remis au propriétaire le rapport de repérage ou les résultats des mesures d'empoussièrement ou de la dernière évaluation de l'état de conservation.

Pendant la période précédant les travaux, des mesures conservatoires appropriées doivent être mises en œuvre afin de réduire l'exposition des occupants et de la maintenir au niveau le plus bas possible, et dans tous les cas à un niveau d'empoussièrement inférieur à cinq fibres par litre. Les mesures conservatoires ne doivent conduire à aucune sollicitation des matériaux et produits concernés par les travaux.

Le propriétaire informe le préfet du département du lieu d'implantation de l'immeuble concerné, dans un délai de deux mois à compter de la date à laquelle sont remis le rapport de repérage ou les résultats des mesures d'empoussièrement ou de la dernière évaluation de l'état de conservation, des mesures conservatoires mises en œuvres, et, dans un délai de douze mois, des travaux à réaliser et de l'échéancier proposé.

Article R.1334-29-3 :

I) A l'issue des travaux de retrait ou de confinement de matériaux et produits de la liste A mentionnés à l'article R.1334-29, le propriétaire fait procéder par une personne mentionnée au premier alinéa de l'article R.1334-23, avant toute restitution des locaux traités, à un examen visuel de l'état des surfaces traitées. Il fait également procéder, dans les conditions définies à l'article R.1334-25, à une mesure du niveau d'empoussièrement dans l'air après démantèlement du dispositif de confinement. Ce niveau doit être inférieur ou égal à cinq fibres par litre.

II) Si les travaux ne conduisent pas au retrait total des matériaux et produits de la liste A contenant de l'amiante, il est procédé à une évaluation périodique de l'état de conservation de ces matériaux et produits résiduels dans les conditions prévues par l'arrêté mentionné à l'article R.1334-20, dans un délai maximal de trois ans à compter de la date à laquelle sont remis les résultats du contrôle ou à l'occasion de toute modification substantielle de l'ouvrage ou de son usage.

III) Lorsque des travaux de retrait ou de confinement de matériaux et produits de la liste B contenant de l'amiante sont effectués à l'intérieur de bâtiment occupés ou fréquentés, le propriétaire fait procéder, avant toute restitution des locaux traités, à l'examen visuel et à la mesure d'empoussièremment dans l'air mentionnée au premier alinéa du présent article.

Détail des préconisations suivant l'état de conservation des matériaux ou produit de la liste B

1. Réalisation d'une « évaluation périodique », lorsque le type de matériau ou produit concerné contenant de l'amiante, la nature et l'étendue des dégradations qu'il présente et l'évaluation du risque de dégradation ne conduisent pas à conclure à la nécessité d'une action de protection immédiate sur le matériau ou produit, consistant à :
 - a) Contrôler périodiquement que l'état de dégradation des matériaux et produits concernés ne s'aggrave pas et, le cas échéant, que leur protection demeure en bon état de conservation ;
 - b) Rechercher, le cas échéant, les causes de dégradation et prendre les mesures appropriées pour les supprimer.

2. Réalisation d'une « action corrective de premier niveau », lorsque le type de matériau ou produit concerné contenant de l'amiante, la nature et l'étendue des dégradations et l'évaluation du risque de dégradation conduisent à conclure à la nécessité d'une action de remise en état limitée au remplacement, au recouvrement ou à la protection des seuls éléments dégradés, consistant à :
 - a) Rechercher les causes de la dégradation et définir les mesures correctives appropriées pour les supprimer ; b) Procéder à la mise en œuvre de ces mesures correctives afin d'éviter toute nouvelle dégradation et, dans l'attente, prendre les mesures de protection appropriées afin de limiter le risque de dispersion des fibres d'amiante ;
 - c) Veiller à ce que les modifications apportées ne soient pas de nature à aggraver l'état des autres matériaux et produits contenant de l'amiante restant accessibles dans la même zone ;
 - d) Contrôler périodiquement que les autres matériaux et produits restant accessibles ainsi que, le cas échéant, leur protection demeurent en bon état de conservation.Il est rappelé l'obligation de faire appel à une entreprise certifiée pour le retrait ou le confinement.

3. Réalisation d'une « action corrective de second niveau », qui concerne l'ensemble d'une zone, de telle sorte que le matériau ou produit ne soit plus soumis à aucune agression ni dégradation, consistant à :
 - a) Prendre, tant que les mesures mentionnées au c (paragraphe suivant) n'ont pas été mises en place, les mesures conservatoires appropriées pour limiter le risque de dégradation et la dispersion des fibres d'amiante. Cela peut consister à adapter, voire condamner l'usage des locaux concernés afin d'éviter toute exposition et toute dégradation du matériau ou produit contenant de l'amiante. Durant les mesures conservatoires, et afin de vérifier que celles-ci sont adaptées, une mesure d'empoussièremment est réalisée, conformément aux dispositions du code de la santé publique ;
 - b) Procéder à une analyse de risque complémentaire, afin de définir les mesures de protection ou de retrait les plus adaptées, prenant en compte l'intégralité des matériaux et produits contenant de l'amiante dans la zone concernée ;
 - c) Mettre en œuvre les mesures de protection ou de retrait définies par l'analyse de risque ;
 - d) Contrôler périodiquement que les autres matériaux et produits restant accessibles, ainsi que leur protection, demeurent en bon état de conservation.En fonction des situations particulières rencontrées lors de l'évaluation de l'état de conservation, des compléments et précisions à ces recommandations sont susceptibles d'être apportées.

7.5 - Annexe - Autres documents

Rapport de l'état relatif à la présence de termites dans le bâtiment

Numéro de dossier : 26-1811921/MIZ
Norme méthodologique employée : AFNOR NF P 03-201 – Février 2016
Date du repérage : 05/08/2025
Heure d'arrivée : 09 h 30
Temps passé sur site : 03 h 40

A. - Désignation du ou des bâtiments

Localisation du ou des bâtiments :

Département : **Hauts-de-Seine**
Adresse : **17 RUE YVES KERMEN (10)**
Commune : **92100 BOULOGNE BILLANCOURT**
Désignation et situation du ou des lot(s) de copropriété :
..... **Etage 4; Porte Gauche, Lot numéro 10**

Informations collectées auprès du donneur d'ordre :

- Présence de traitements antérieurs contre les termites**
 Présence de termites dans le bâtiment
 Fourniture de la notice technique relatif à l'article R 131-3 du CCH si date du dépôt de la demande de permis de construire ou date d'engagement des travaux postérieure au 01/11/2006

Documents fournis:

..... **Néant**
Désignation du (ou des) bâtiment(s) et périmètre de repérage :
..... **Habitation (partie privative d'immeuble)**
..... **APPARTEMENT**
Situation du bien en regard d'un arrêté préfectoral pris en application de l'article L 131-5 du CCH :
..... **Néant**

B. - Désignation du client

Désignation du client :

Nom et prénom : **████████████████████**
Adresse :
Si le client n'est pas le donneur d'ordre :
Qualité du donneur d'ordre (sur déclaration de l'intéressé) : **Autre**
Nom et prénom : **Benzaken&Associés**
Adresse :

C. - Désignation de l'opérateur de diagnostic

Identité de l'opérateur de diagnostic :

Nom et prénom : **ZAGHDOUN MICHAEL**
Raison sociale et nom de l'entreprise : **ASL CONSULTING**
Adresse : **21 rue d'Avron**
..... **75020 PARIS**
Numéro SIRET : **808 625 750**
Désignation de la compagnie d'assurance : ... **Allianz**
Numéro de police et date de validité : **558 624 65 - 30 Novembre 2025**
Certification de compétence **C2023-SE11-085** délivrée par : **WE.CERT**, le **07/12/2023**

D. - Identification des bâtiments et des parties de bâtiments visités et des éléments infestés ou ayant été infestés par les termites et ceux qui ne le sont pas :

Liste des pièces visitées :

4ème étage - Entrée,

4ème étage - Cuisine,

4ème étage - Salle de bain + Wc,

4ème étage - Séjour,

4ème étage - Chambre 1,

4ème étage - Chambre 2,

4ème étage - Dressing

Bâtiments et parties de bâtiments visités (1)	Ouvrages, parties d'ouvrages et éléments examinés (2)	Résultats du diagnostic d'infestation (3)
4ème étage		
Entrée	Sol - revêtement plastique (lino) Mur - Peinture Plafond - Peinture Porte - Bois	Absence d'indices d'infestation de termites
Cuisine	Sol - Carrelage Mur - Tapisserie + Carrelage Plafond - Peinture Fenêtre - Métal Porte - Bois	Absence d'indices d'infestation de termites
Salle de bain + Wc	Sol - Carrelage Mur - Tapisserie + Carrelage Plafond - Peinture Fenêtre - Métal Porte - Bois	Absence d'indices d'infestation de termites
Séjour	Sol - revêtement plastique (lino) Mur - Peinture Plafond - Peinture Fenêtre - Métal Porte - Bois	Absence d'indices d'infestation de termites
Chambre 1	Sol - revêtement plastique (lino) Mur - Peinture Plafond - Peinture Fenêtre - Métal Porte - Bois	Absence d'indices d'infestation de termites
Chambre 2	Sol - revêtement plastique (lino) Mur - Peinture Plafond - Peinture Fenêtre - Métal Porte - Bois	Absence d'indices d'infestation de termites
Dressing	Sol - revêtement plastique (lino) Mur - Peinture Plafond - Peinture	Absence d'indices d'infestation de termites

(1) Identifier notamment chaque bâtiment et chacune des pièces du bâtiment.

(2) Identifier notamment : ossature, murs, planchers, escaliers, boiseries, plinthes, charpentes...

(3) Mentionner les indices ou l'absence d'indices d'infestation de termites et en préciser la nature et la localisation.

E. - Catégories de termites en cause :

La mission et son rapport sont exécutés conformément à la norme AFNOR NF P 03-201 (Février 2016) et à l'arrêté du 07 mars 2012 modifiant l'arrêté du 29 mars 2007.

La recherche de termites porte sur différentes catégories de termites :

- **Les termites souterrains**, regroupant cinq espèces identifiées en France métropolitaine (Reticulitermes flavipes, reticulitermes lucifugus, reticulitermes banyulensis, reticulitermes grassei et reticulitermes urbis) et deux espèces supplémentaires dans les DOM (Coptotermes et heterotermes),

- **Les termites de bois sec**, regroupant les kalotermes flavicolis présent surtout dans le sud de la France métropolitaine et les Cryptotermes présent principalement dans les DOM et de façon ponctuelle en métropole.

- **Les termites arboricoles**, appartiennent au genre Nasutitermes présent presque exclusivement dans les DOM.

Les principaux indices d'une infestation sont :

- Altérations dans le bois,
- Présence de termites vivants,
- Présence de galeries-tunnels (cordonnets) ou concrétions,
- Cadavres ou restes d'individus reproducteurs,
- Présence d'orifices obturés ou non.

Rappels réglementaires :

L 131-3 du CCH : Lorsque, dans une ou plusieurs communes, des foyers de termites sont identifiés, un arrêté préfectoral, pris sur proposition ou après consultation des conseils municipaux intéressés, délimite les zones contaminées ou susceptibles de l'être à court terme. Lorsque, dans une ou plusieurs communes, des foyers de mэрule sont identifiés, un arrêté préfectoral, consultable en préfecture, pris sur proposition ou après consultation des conseils municipaux intéressés, délimite les zones de présence d'un risque de mэрule.

Article L126-24 du CCH : En cas de vente de tout ou partie d'un immeuble bâti situé dans une zone délimitée en application du premier alinéa de l'article L. 131-3, un état relatif à la présence de termites est produit dans les conditions et selon les modalités prévues aux articles L. 271-4 à L. 271-6.

Article L 112-17 du CCH : Les règles de construction et d'aménagement applicables aux ouvrages et locaux de toute nature quant à leur résistance aux termites et aux autres insectes xylophages sont fixées par décret en Conseil d'Etat. Ces règles peuvent être adaptées à la situation particulière de la Guadeloupe, de la Guyane, de la Martinique, de La Réunion, de Mayotte et de Saint-Martin.

F. - Identification des bâtiments et parties du bâtiment (pièces et volumes) n'ayant pu être visités et justification :

Néant

G. - Identification des ouvrages, parties d'ouvrages et éléments qui n'ont pas été examinés et justification :

Localisation	Liste des ouvrages, parties d'ouvrages	Motif
Néant	-	

Nota : notre cabinet s'engage à retourner sur les lieux afin de compléter le constat aux parties d'immeubles non visités, dès lors que les dispositions permettant un contrôle des zones concernées auront été prises par le propriétaire ou son mandataire.

H. - Constatations diverses :

Localisation	Liste des ouvrages, parties d'ouvrages	Observations et constatations diverses
Néant	-	-

Note 1 : Les indices d'infestation des autres agents de dégradation biologique du bois sont notés de manière générale pour information du donneur d'ordre, il n'est donc pas nécessaire d'en indiquer la nature, le nombre et la localisation précise. Si le donneur d'ordre le souhaite, il fait réaliser une recherche de ces agents dont la méthodologie et les éléments sont décrits dans la norme NF-P 03-200.

I. - Moyens d'investigation utilisés :

La mission et son rapport sont exécutés conformément à la norme AFNOR NF P 03-201 (Février 2016), à l'article L131-3, L126-6, L126-24 et R. 126-42, D126-43, L 271-4 à 6 et à l'arrêté du 07 mars 2012 modifiant l'arrêté du 29 mars 2007. La recherche de termites porte sur les termites souterrain, termites de bois sec ou termites arboricole et est effectuée jusqu'à 10 mètres des extérieurs de l'habitation, dans la limite de la propriété.

Moyens d'investigation :

Examen visuel des parties visibles et accessibles.
Sondage manuel systématique des boiseries à l'aide d'un poinçon.
Utilisation d'un ciseau à bois en cas de constatation de dégradations.
Utilisation d'une échelle en cas de nécessité.
À l'extérieur une hachette est utilisée pour sonder le bois mort.

Représentant du propriétaire (accompagnateur) :

Sans accompagnateur

Commentaires (Ecart par rapport à la norme, ...) :

Néant

J. – VISA et mentions :

Mention 1 : Le présent rapport n'a de valeur que pour la date de la visite et est exclusivement limité à l'état relatif à la présence de termites dans le bâtiment objet de la mission.

Mention 2 : L'intervention n'a pas eu pour but de donner un diagnostic de la résistance mécanique des bois et matériaux.

Nota 2 : Dans le cas de la présence de termites, il est rappelé l'obligation de déclaration en mairie de l'infestation prévue aux articles L.126-4 et L.126-5 du code de la construction et de l'habitation.

Nota 3 : Conformément à l'article L-271-6 du CCH, l'opérateur ayant réalisé cet état relatif à la présence de termites n'a aucun lien de nature à porter atteinte à son impartialité et à son indépendance ni avec le propriétaire ou son mandataire qui fait appel à lui, ni avec une entreprise pouvant réaliser des travaux sur des ouvrages pour lesquels il lui est demandé d'établir cet état.

*Nota 4 : Le présent rapport est établi par une personne dont les compétences sont certifiées par **WE.CERT 13 rue de Saintignon 57100 THIONVILLE (détail sur www.info-certif.fr)***

Visite effectuée le **05/08/2025**.

Fait à **BOULOGNE BILLANCOURT**, le **05/08/2025**

Par : **ZAGHDOUN MICHAEL**

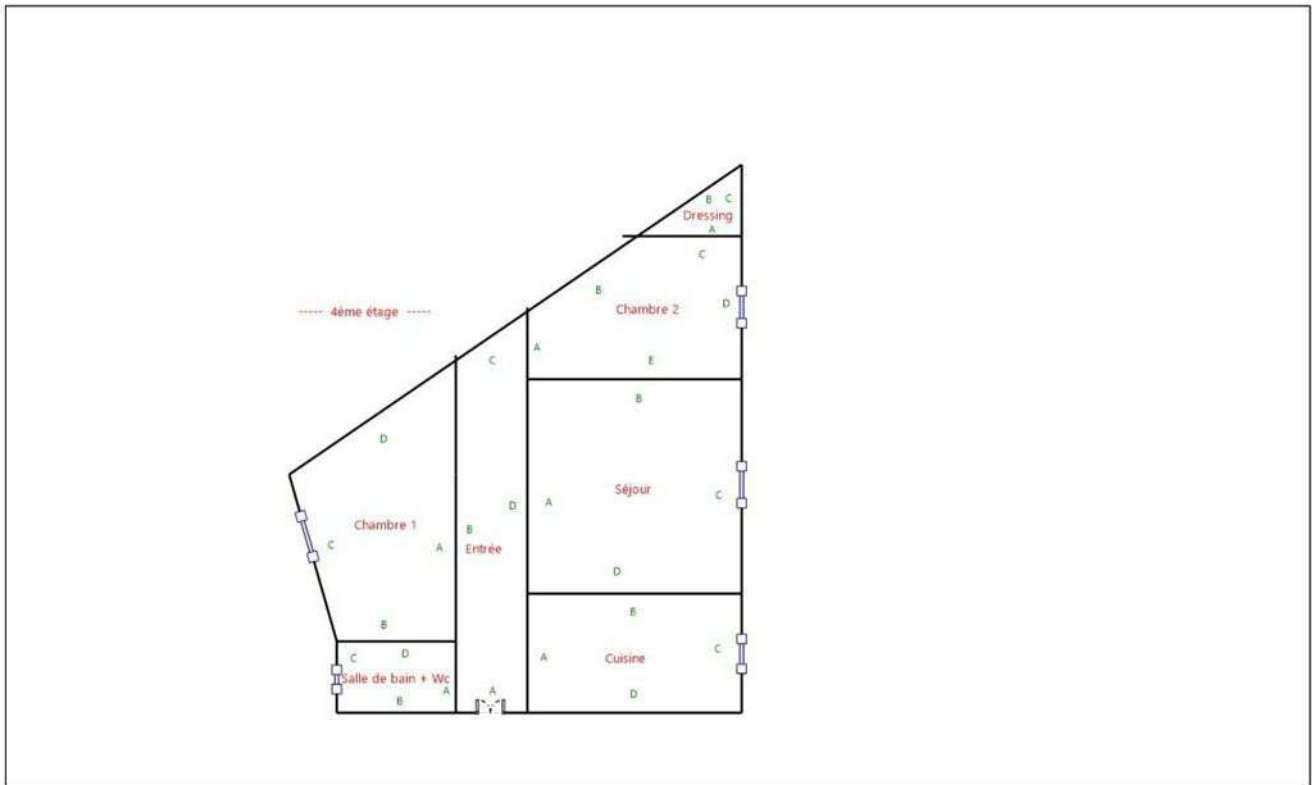


ASL CONSULTING
21 rue d'Avron - 75020 Paris
Tél. 01 39 33 69 66
RCS 808 625 750 00027

Signature du représentant :

--

Annexe – Croquis de repérage



Annexe – Ordre de mission / Assurance / Attestation sur l'honneur

Aucun document n'a été mis en annexe

Etat de l'Installation Intérieure d'Electricité

Numéro de dossier : 26-1811921/MIZ
 Norme méthodologique employée : AFNOR NF C 16-600 (juillet 2017)
 Date du repérage : 05/08/2025
 Heure d'arrivée : 09 h 30
 Durée du repérage : 03 h 40

La présente mission consiste, suivant l'arrêté du 28 septembre 2017 et du 4 avril 2011, à établir un état de l'installation électrique, en vue d'évaluer les risques pouvant porter atteinte à la sécurité des personnes. (Application des articles L. 134-7 du code de la construction et de l'habitation). En aucun cas, il ne s'agit d'un contrôle de conformité de l'installation vis-à-vis de la réglementation en vigueur. Cet état de l'installation intérieure d'électricité est valable 3 ans pour la vente et 6 ans pour la location.

A. - Désignation et description du local d'habitation et de ses dépendances

Localisation du local d'habitation et de ses dépendances :

Type d'immeuble : **Appartement**
 Adresse : **17 RUE YVES KERMEN (10)**
 Commune : **92100 BOULOGNE BILLANCOURT**
 Département : **Hauts-de-Seine**
 Référence cadastrale : , identifiant fiscal : **N/A**
Désignation et situation du ou des lot(s) de copropriété :
Etage 4; Porte Gauche, Lot numéro 10
 Périmètre de repérage : **APPARTEMENT**
 Année de construction : **< 1949**
 Année de l'installation : **< 1949**
 Distributeur d'électricité : **Engie**
 Parties du bien non visitées : **Néant**

B. - Identification du donneur d'ordre

Identité du donneur d'ordre :

Nom et prénom : **Benzaken&Associés**
 Adresse :

Téléphone et adresse internet : . **Non communiqués**
 Qualité du donneur d'ordre (sur déclaration de l'intéressé) : **Autre**

Propriétaire du local d'habitation et de ses dépendances:

Nom et prénom : **[REDACTED]**
 Adresse :

C. - Identification de l'opérateur ayant réalisé l'intervention et signé le rapport

Identité de l'opérateur de diagnostic :

Nom et prénom : **ZAGHDOUN MICHAEL**
 Raison sociale et nom de l'entreprise : **ASL CONSULTING**
 Adresse : **21 rue d'Avron**
 **75020 PARIS**
 Numéro SIRET : **808 625 750**
 Désignation de la compagnie d'assurance : **Allianz**
 Numéro de police et date de validité : **558 624 65 - 30 Novembre 2025**

Le présent rapport est établi par une personne dont les compétences sont certifiées par **WE.CERT** le **07/12/2023** jusqu'au **06/12/2030**. (Certification de compétence **C2023-SE11-085**)

D. – Rappel des limites du champ de réalisation de l'état de l'installation intérieure d'électricité

L'état de l'installation intérieure d'électricité porte sur l'ensemble de l'installation intérieure d'électricité à basse tension des locaux à usage d'habitation située en aval de l'appareil général de commande et de protection de cette installation. Il ne concerne pas les matériels d'utilisation amovibles, ni les circuits internes des matériels d'utilisation fixes, destinés à être reliés à l'installation électrique fixe, ni les installations de production ou de stockage par batteries d'énergie électrique du générateur jusqu'au point d'injection au réseau public de distribution d'énergie ou au point de raccordement à l'installation intérieure. Il ne concerne pas non plus les circuits de téléphonie, de télévision, de réseau informatique, de vidéophonie, de centrale d'alarme, etc., lorsqu'ils sont alimentés en régime permanent sous une tension inférieure ou égale à 50 V en courant alternatif et 120 V en courant continu.

L'intervention de l'opérateur réalisant l'état de l'installation intérieure d'électricité ne porte que sur les constituants visibles, visitables, de l'installation au moment du diagnostic. Elle s'effectue sans démontage de l'installation électrique (hormis le démontage des capots des tableaux électriques lorsque cela est possible) ni destruction des isolants des câbles.

Des éléments dangereux de l'installation intérieure d'électricité peuvent ne pas être repérés, notamment :

- les parties de l'installation électrique non visibles (incorporées dans le gros œuvre ou le second œuvre ou masquées par du mobilier) ou nécessitant un démontage ou une détérioration pour pouvoir y accéder (boîtes de connexion, conduits, plinthes, goulottes, huisseries, éléments chauffants incorporés dans la maçonnerie, luminaires des piscines plus particulièrement) ;
- les parties non visibles ou non accessibles des tableaux électriques après démontage de leur capot ;
- inadéquation entre le courant assigné (calibre) des dispositifs de protection contre les surintensités et la section des conducteurs sur toute la longueur des circuits;

E. – Synthèse de l'état de l'installation intérieure d'électricité**E.1. Anomalies et/ou constatations diverses relevées**

- L'installation intérieure d'électricité ne comporte **aucune anomalie** et ne fait pas l'objet de constatations diverses.
- L'installation intérieure d'électricité ne comporte **aucune anomalie**, mais fait l'objet de **constatations diverses**.
- L'installation intérieure d'électricité **comporte une ou des anomalies**. Il est recommandé au propriétaire de les supprimer en consultant dans les meilleurs délais un installateur électricien qualifié afin d'éliminer les dangers qu'elle(s) présente(nt). L'installation ne fait pas l'objet de constatations diverses.
- L'installation intérieure d'électricité **comporte une ou des anomalies**. Il est recommandé au propriétaire de les supprimer en consultant dans les meilleurs délais un installateur électricien qualifié afin d'éliminer les dangers qu'elle(s) présente(nt). L'installation fait également l'objet de **constatations diverses**.

E.2. Les domaines faisant l'objet d'anomalies sont :

- 1. L'appareil général de commande et de protection et de son accessibilité.
- 2. La protection différentielle à l'origine de l'installation électrique et sa sensibilité appropriée aux conditions de mise à la terre.
- 3. La prise de terre et l'installation de mise à la terre.
- 4. La protection contre les surintensités adaptée à la section des conducteurs, sur chaque circuit.
- 5. La liaison équipotentielle dans les locaux contenant une baignoire ou une douche.
- 6. Les règles liées aux zones dans les locaux contenant une baignoire ou une douche.
- 7. Des matériels électriques présentant des risques de contacts directs.
- 8.1 Des matériels électriques vétustes, inadaptés à l'usage.
- 8.2 Des conducteurs non protégés mécaniquement.
- 9. Des appareils d'utilisation situés dans les parties communes et alimentés depuis la partie privative ou des appareils d'utilisation situés dans la partie privative et alimentés depuis les parties communes.
- 10. La piscine privée ou le bassin de fontaine.

E.3. Les constatations diverses concernent :

- Des installations, parties d'installations ou spécificités non couvertes par le présent diagnostic.
- Des points de contrôle n'ayant pu être vérifiés.
- Des constatations concernant l'installation électrique et/ou son environnement.

F. - Anomalies identifiées

N° Article (1)	Libellé et localisation (*) des anomalies	N° Article (2)	Libellé des mesures compensatoires (3) correctement mises en œuvre
B2.3.1 c	L'ensemble de l'installation électrique n'est pas protégé par au moins un dispositif de protection différentielle.		
B8.3 e	Au moins un conducteur isolé n'est pas placé sur toute sa longueur dans un conduit, une goulotte ou une plinthe ou une huisserie, en matière isolante ou métallique, jusqu'à sa pénétration dans le matériel électrique qu'il alimente.		

(1) Référence des anomalies selon la norme ou la spécification technique utilisée.

(2) Référence des mesures compensatoires selon la norme ou la spécification technique utilisée.

(3) Une mesure compensatoire est une mesure qui permet de limiter un risque de choc électrique lorsque les règles fondamentales de sécurité ne peuvent s'appliquer pleinement pour des raisons soit économiques, soit techniques, soit administratives. Le numéro d'article et le libellé de la mesure compensatoire sont indiqués en regard de l'anomalie concernée.

(*) Avertissement : la localisation des anomalies n'est pas exhaustive. Il est admis que l'opérateur de diagnostic ne procède à la localisation que d'une anomalie par point de contrôle. Toutefois, cet avertissement ne concerne pas le test de déclenchement des dispositifs différentiels.

G.1. - Informations complémentaires

Article (1)	Libellé des informations
B11 a2	Une partie seulement de l'installation électrique est protégé par au moins un dispositif différentiel à haute sensibilité inf. ou égal à 30 mA.
B11 b1	L'ensemble des socles de prise de courant est de type à obturateur.
B11 c1	L'ensemble des socles de prise de courant possède un puits de 15 mm.

(1) Référence des informations complémentaires selon la norme ou la spécification technique utilisée.

G.2. - Constatations diverses

Constatation type E1. - Installations, partie d'installation ou spécificités non couvertes

E1 d) le logement étant situé dans un immeuble collectif d'habitation :

- L'installation de mise à la terre située dans les parties communes de l'immeuble collectif d'habitation (prise de terre, conducteur de terre, borne ou barrette principale de terre, liaison équipotentielle principale, conducteur principal de protection et la ou les dérivation(s) éventuelle(s) de terre situées en parties communes de l'immeuble d'habitation) : plus précisément, il n'a pas été contrôlé son existence ni ses caractéristiques

Constatation type E2. - Points de contrôle du diagnostic n'ayant pu être vérifiés

N° Article (1)	Libellé des points de contrôle n'ayant pu être vérifiés selon norme NF C 16-600 - Annexe C	Motifs
Néant	-	

(1) Référence des constatations diverses selon la norme ou la spécification technique utilisée.

Constatation type E3. - Constatations concernant l'installation électrique et/ou son environnement

Néant

H. - Identification des parties du bien (pièces et emplacements) n'ayant pu être visitées et justification :

Néant

Nota : Le présent rapport est établi par une personne dont les compétences sont certifiées par **WE.CERT - 13 rue de Saintignon 57100 THIONVILLE (détail sur www.info-certif.fr)**

Dates de visite et d'établissement de l'état :
Visite effectuée le : **05/08/2025**
Etat rédigé à **BOULOGNE BILLANCOURT**, le **05/08/2025**

Par : **ZAGHDOUN MICHAEL**

 Alliance Diagnostic
réseau diagimmo
ASL CONSULTING
21 rue d'Avron - 75020 Paris
Tél. 01 39 33 69 66
RCS 808 625 750 00027

Signature du représentant :

--

I. - Objectif des dispositions et description des risques encourus en fonction des anomalies identifiées

Correspondance avec le domaine d'anomalies (1)	Objectif des dispositions et description des risques encourus
B.1	Appareil général de commande et de protection : Cet appareil, accessible à l'intérieur du logement, permet d'interrompre, en cas d'urgence, en un lieu unique, connu et accessible, la totalité de la fourniture de l'alimentation électrique. Son absence, son inaccessibilité ou un appareil inadapté ne permet pas d'assurer cette fonction de coupure en cas de danger (risque d'électrisation, voire d'électrocution), d'incendie ou d'intervention sur l'installation électrique.
B.2	Protection différentielle à l'origine de l'installation : Ce dispositif permet de protéger les personnes contre les risques de choc électrique lors d'un défaut d'isolement sur un matériel électrique. Son absence ou son mauvais fonctionnement peut être la cause d'une électrisation, voire d'une électrocution.
B.3	Prise de terre et installation de mise à la terre : Ces éléments permettent, lors d'un défaut d'isolement sur un matériel électrique, de dévier à la terre le courant de défaut dangereux qui en résulte. L'absence de ces éléments ou leur inexistence partielle peut être la cause d'une électrisation, voire d'une électrocution.
B.4	Protection contre les surintensités : Les disjoncteurs divisionnaires ou coupe-circuits à cartouche fusible, à l'origine de chaque circuit, permettent de protéger les conducteurs et câbles électriques contre les échauffements anormaux dus aux surcharges ou courts-circuits. L'absence de ces dispositifs de protection ou leur calibre trop élevé peut être à l'origine d'incendies.
B.5	Liaison équipotentielle dans les locaux contenant une baignoire ou une douche : Elle permet d'éviter, lors d'un défaut, que le corps humain ne soit traversé par un courant électrique dangereux. Son absence privilégie, en cas de défaut, l'écoulement du courant électrique par le corps humain, ce qui peut être la cause d'une électrisation, voire d'une électrocution.
B.6	Règles liées aux zones dans les locaux contenant une baignoire ou une douche : Les règles de mise en œuvre de l'installation électrique à l'intérieur de tels locaux permettent de limiter le risque de chocs électriques, du fait de la réduction de la résistance électrique du corps humain lorsque celui-ci est mouillé ou immergé. Le non-respect de celles-ci peut être la cause d'une électrisation, voire d'une électrocution.
B.7	Matériels électriques présentant des risques de contact direct : Les matériels électriques dont des parties nues sous tension sont accessibles (matériels électriques anciens, fils électriques dénudés, bornes de connexion non placées dans une boîte équipée d'un couvercle, matériels électriques cassés...) présentent d'importants risques d'électrisation, voire d'électrocution.
B.8	Matériels électriques vétustes ou inadaptés à l'usage : Ces matériels électriques, lorsqu'ils sont trop anciens, n'assurent pas une protection satisfaisante contre l'accès aux parties nues sous tension ou ne possèdent plus un niveau d'isolement suffisant. Lorsqu'ils ne sont pas adaptés à l'usage que l'on veut en faire, ils deviennent très dangereux lors de leur utilisation. Dans les deux cas, ces matériels présentent d'importants risques d'électrisation, voire d'électrocution.
B.9	Appareils d'utilisation situés dans des parties communes et alimentés depuis les parties privatives : Lorsque l'installation électrique issue de la partie privative n'est pas mise en œuvre correctement, le contact d'une personne avec la masse d'un matériel électrique en défaut ou une partie active sous tension peut être la cause d'électrisation, voire d'électrocution.
B.10	Piscine privée ou bassin de fontaine : Les règles de mise en œuvre de l'installation électrique et des équipements associés à la piscine ou au bassin de fontaine permettent de limiter le risque de chocs électriques, du fait de la réduction de la résistance électrique du corps humain lorsque celui-ci est mouillé ou immergé. Le non-respect de celles-ci peut être la cause d'une électrisation, voire d'une électrocution.

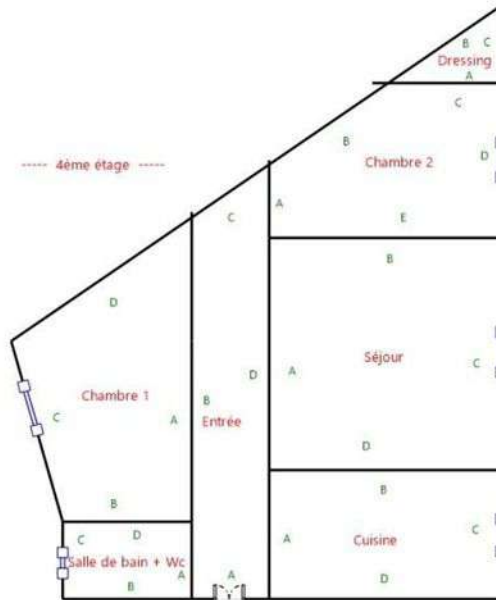
(1) Référence des anomalies selon la norme ou spécification technique utilisée.

J. - Informations complémentaires

Correspondance avec le groupe d'informations (1)	Objectif des dispositions et description des risques encourus
B.11	<p>Dispositif(s) différentiel(s) à haute sensibilité protégeant l'ensemble de l'installation électrique : L'objectif est d'assurer rapidement la coupure du courant de l'installation électrique ou du circuit concerné, dès l'apparition d'un courant de défaut même de faible valeur. C'est le cas notamment lors de la défaillance occasionnelle (telle que l'usure normale ou anormale des matériels, l'imprudence ou le défaut d'entretien, la rupture du conducteur de mise à la terre d'un matériel électrique) des mesures classiques de protection contre les risques d'électrisation, voire d'électrocution.</p> <p>Socles de prise de courant de type à obturateurs : Socles de prise de courant de type à obturateurs : l'objectif est d'éviter l'introduction, en particulier par un enfant, d'un objet dans une alvéole d'un socle de prise de courant sous tension pouvant entraîner des brûlures graves et/ ou l'électrisation, voire l'électrocution.</p> <p>Socles de prise de courant de type à puits : La présence d'un puits au niveau d'un socle de prise de courant évite le risque d'électrisation, voire d'électrocution, au moment de l'introduction des fiche mâles non isolées d'un cordon d'alimentation.</p>

(1) Référence des informations complémentaires selon la norme ou spécification technique utilisée.

Annexe - Croquis de repérage



Recommandations relevant du devoir de conseil de professionnel

Néant

Règles élémentaires de sécurité et d'usage à respecter (liste non exhaustive)

L'électricité constitue un danger invisible, inodore et silencieux et c'est pourquoi il faut être vigilant quant aux risques qu'elle occasionne (incendie, électrisation, électrocution). Restez toujours attentif à votre installation électrique, vérifiez qu'elle soit et reste en bon état.

Pour limiter les risques, il existe des moyens de prévention simples :

- Ne jamais manipuler une prise ou un fil électrique avec des mains humides
- Ne jamais tirer sur un fil électrique pour le débrancher
- Débrancher un appareil électrique avant de le nettoyer
- Ne jamais toucher les fiches métalliques d'une prise de courant
- Ne jamais manipuler un objet électrique sur un sol humide ou mouillé

ATTESTATION SUR L'HONNEUR réalisée pour le dossier n° **26-1811921/MIZ** relatif à l'immeuble bâti visité situé au : 17 RUE YVES KERMEN (10) 92100 BOULOGNE BILLANCOURT.

Je soussigné, **ZAGHDOUN MICHAEL**, technicien diagnostiqueur pour la société **ASL CONSULTING** atteste sur l'honneur être en situation régulière au regard de l'article L.271-6 du Code de la Construction, à savoir :

- Disposer des compétences requises pour effectuer les états, constats et diagnostics composant le dossier, ainsi qu'en atteste mes certifications de compétences :

Prestations	Nom du diagnostiqueur	Entreprise de certification	N° Certification	Echéance certif
Diagnostics	ZAGHDOUN MICHAEL	WE.CERT	C2023-SE11-085	06/12/2030

- Avoir souscrit à une assurance (Allianz n° 558 624 65 valable jusqu'au 30 Novembre 2025) permettant de couvrir les conséquences d'un engagement de ma responsabilité en raison de mes interventions.
- N'avoir aucun lien de nature à porter atteinte à mon impartialité et à mon indépendance ni avec le propriétaire ou son mandataire, ni avec une entreprise pouvant réaliser des travaux sur les ouvrages, installations ou équipements pour lesquels il m'est demandé d'établir les états, constats et diagnostics composant le dossier.
- Disposer d'une organisation et des moyens (en matériel et en personnel) appropriés pour effectuer les états, constats et diagnostics composant le dossier.

Fait à **BOULOGNE BILLANCOURT**, le **05/08/2025**

Signature de l'opérateur de diagnostics :



Alliance Diagnostic
réseau diagimmo
ASL CONSULTING
21 rue d'Avron - 75020 Paris
Tél. 01 39 33 69 66
RCS 808 625 750 00027

Article L271-6 du Code de la Construction et de l'habitation

« Les documents prévus aux 1° à 4° et au 6° de l'article L. 271-4 sont établis par une personne présentant des garanties de compétence et disposant d'une organisation et de moyens appropriés. Cette personne est tenue de souscrire une assurance permettant de couvrir les conséquences d'un engagement de sa responsabilité en raison de ses interventions. Elle ne doit avoir aucun lien de nature à porter atteinte à son impartialité et à son indépendance ni avec le propriétaire ou son mandataire qui fait appel à elle, ni avec une entreprise pouvant réaliser des travaux sur les ouvrages, installations ou équipements pour lesquels il lui est demandé d'établir l'un des documents mentionnés au premier alinéa. Un décret en Conseil d'Etat définit les conditions et modalités d'application du présent article. »

Article L271-3 du Code de la Construction et de l'Habitation

« Lorsque le propriétaire charge une personne d'établir un dossier de diagnostic technique, celle-ci lui remet un document par lequel elle atteste sur l'honneur qu'elle est en situation régulière au regard des articles L.271-6 et qu'elle dispose des moyens en matériel et en personnel nécessaires à l'établissement des états, constats et diagnostics composant le dossier. »

ETAT DES RISQUES ET POLLUTIONS

17 RUE YVES KERMEN 92100 BOULOGNE BILLANCOURT

Adresse: 17 Rue Yves Kermen 92100 BOULOGNE
BILLANCOURT

Coordonnées GPS: 48.825717, 2.246379

Cadastre: BH 121

Commune: BOULOGNE BILLANCOURT

Code Insee: 92012

Reference d'édition: 3303841

Date d'édition: 06/08/2025

Vendeur:

Acquéreur:



OLD : NON

PEB : NON

40 BASIAS, 3 BASOL, 1 ICPE

RADON : niv. 1

SEISME : niv. 1

PLAN DE PREVENTION DES RISQUES

Type	Exposition	Plan de prevention	
Informatif OLD	NON	La commune n'est pas concernée par l'obligation légale de débroussaillage au titre de l'article R.125-23	
Informatif PEB	NON	Le bien n'est pas situé dans un zonage réglementaire du plan d'exposition au bruit	
PPR Naturel SEISME	OUI	Zonage réglementaire sur la sismicité : Niveau 1	
PPR Naturel RADON	OUI	Commune à potentiel radon de niveau 1	
Informatif Sols Argileux	OUI	Niveau de risque : Moyen Une étude géotechnique est obligatoire sur cette parcelle en cas de construction ou modification du Bati. (Loi ELAN, Article 68)	
PPR Naturels Inondation	OUI	Inondation dans le 92 (18 communes)	Approuvé 09/01/2004
		Inondation Par une crue à débordement lent de cours d'eau dans le 92 (18 communes)	Approuvé 09/01/2004
PPR Miniers	NON	La commune ne dispose d'aucun plan de prevention des risques Miniers	
PPR Technologiques	NON	La commune ne dispose d'aucun plan de prevention des risques Technologiques	

"Les informations sur les risques auxquels ce bien est exposé sont disponibles sur le site Géorisques : www.georisques.gouv.fr" article R.125-25

DOCUMENTS RÉGLEMENTAIRES ET REFERENCES


<https://www.info-risques.com/short/>

KDAQG

En cliquant sur le lien suivant ci-dessus, vous trouverez toutes les informations préfectorales et les documents de références et les annexes qui ont permis la réalisation de ce document.

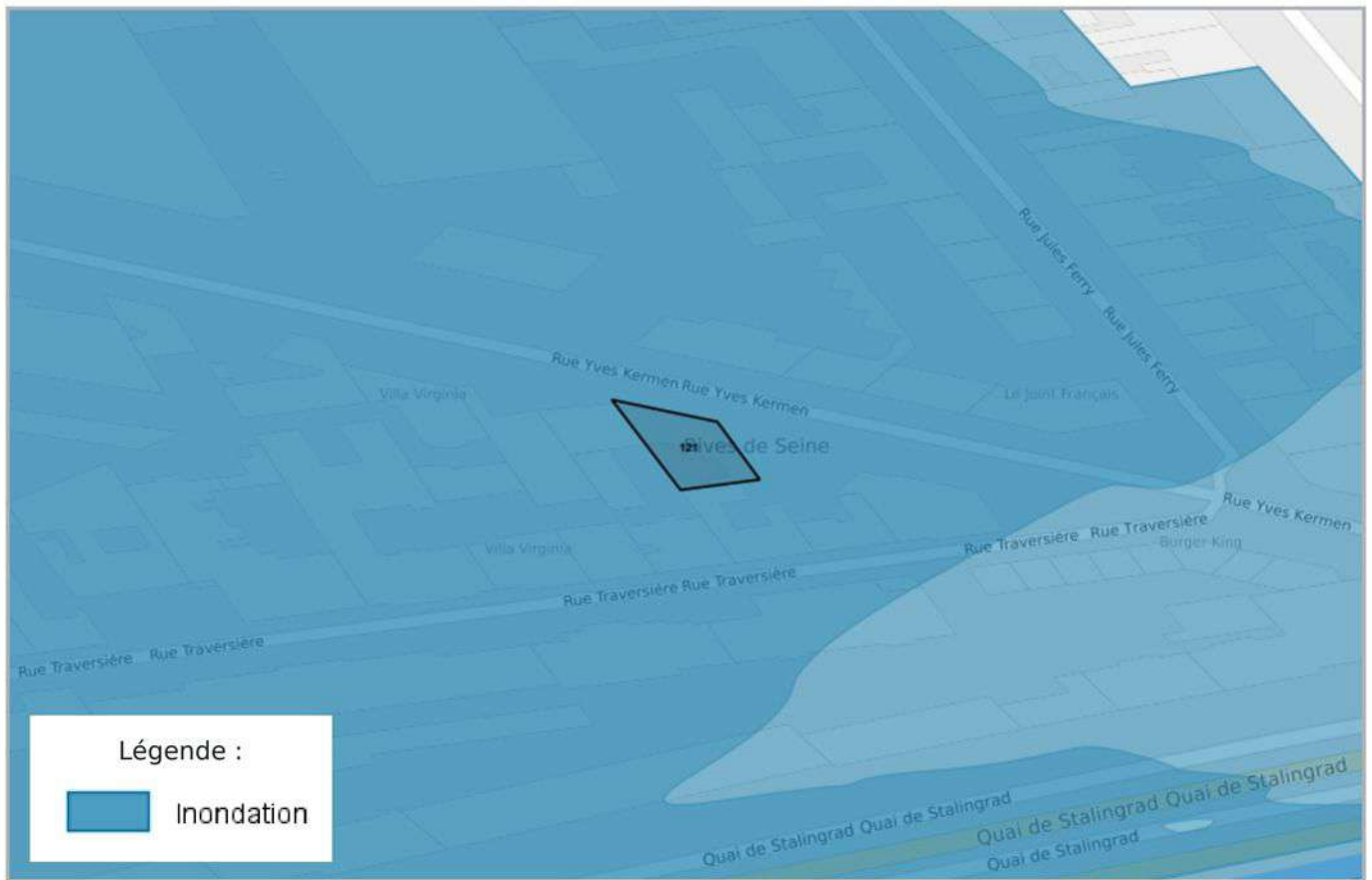
Etat des risques

Etat des risques, pollutions et sols en application des articles L.125-5, L.125-6 et L.125-7 du code de l'environnement MTEECPR / DGPR janvier 2025
Cet état, à remplir par le vendeur, est destiné à être joint en annexe du contrat de vente d'un bien immobilier et à être remis, dès la première visite, au potentiel acquéreur par le vendeur. Il doit dater de moins de 6 mois et être actualisé, si nécessaire, lors de l'établissement de la promesse de vente, du contrat préliminaire ou de l'acte authentique.

Adresse de l'immeuble ou parcelle(s) concernée(s)	Code postal	Nom de la commune
17 Rue Yves Kermen	92100	BOULOGNE BILLANCOURT
BH 121		
Situation de l'immeuble au regard d'un ou plusieurs plans de prévention des risques naturels (PPRN)		
L'immeuble est situé dans le périmètre d'un PPR NATURELS oui <input checked="" type="checkbox"/> non <input type="checkbox"/>		
prescrit ⁽¹⁾ <input type="checkbox"/> anticipé ⁽²⁾ <input type="checkbox"/> approuvé ⁽³⁾ <input checked="" type="checkbox"/> approuvé et en cours de révision ⁽⁴⁾ <input type="checkbox"/> date 09/01/2004		
Si oui, les risques naturels pris en considération sont liés au risque: Inondation		
L'immeuble est concerné par des prescriptions de travaux dans le règlement du PPRN oui <input type="checkbox"/> non <input checked="" type="checkbox"/>		
Si oui, les travaux prescrits ont été réalisés oui <input type="checkbox"/> non <input type="checkbox"/>		
Situation de l'immeuble au regard d'un plan de prévention des risques miniers (PPRM)		
L'immeuble est situé dans le périmètre d'un PPR MINIERS oui <input type="checkbox"/> non <input checked="" type="checkbox"/>		
prescrit ⁽¹⁾ <input type="checkbox"/> anticipé ⁽²⁾ <input type="checkbox"/> approuvé ⁽³⁾ <input type="checkbox"/> approuvé et en cours de révision ⁽⁴⁾ <input type="checkbox"/> date <input type="text"/>		
Si oui, les risques miniers pris en considération sont liés au risque: <input type="text"/>		
L'immeuble est concerné par des prescriptions de travaux dans le règlement du PPRM oui <input type="checkbox"/> non <input type="checkbox"/>		
Si oui, les travaux prescrits ont été réalisés oui <input type="checkbox"/> non <input type="checkbox"/>		
Situation de l'immeuble au regard d'un plan de prévention des risques technologiques (PPRT)		
L'immeuble est situé dans le périmètre d'un PPR TECHNOLOGIQUES oui <input type="checkbox"/> non <input checked="" type="checkbox"/>		
prescrit ⁽¹⁾ <input type="checkbox"/> approuvé ⁽³⁾ <input type="checkbox"/> approuvé et en cours de révision ⁽⁴⁾ <input type="checkbox"/> date <input type="text"/>		
Si oui, les risques technologiques pris en considération dans le règlement du PPRT ou, à défaut, dans l'arrêté de prescription, sont liés à :		
effet toxique <input type="checkbox"/> effet thermique <input type="checkbox"/> effet surpression <input type="checkbox"/>		
L'immeuble est situé en secteur d'expropriation ou de délaissement oui <input type="checkbox"/> non <input type="checkbox"/>		
L'immeuble est situé en zone de prescription oui <input type="checkbox"/> non <input type="checkbox"/>		
si la transaction concerne un logement, l'ensemble des travaux prescrits ont été réalisés oui <input type="checkbox"/> non <input type="checkbox"/>		
si la transaction ne concerne pas un logement, l'information sur le type de risques auxquels l'immeuble est exposé ainsi que leur gravité, probabilité et cinétique, est jointe à l'acte de vente ou au contrat de location ⁽⁵⁾ oui <input type="checkbox"/> non <input type="checkbox"/>		
Situation de l'immeuble au regard de l'obligation légale de débroussaillage (OLD)		
Le terrain est situé à l'intérieur du zonage informatif des obligations légales de débroussaillage oui <input type="checkbox"/> non <input checked="" type="checkbox"/>		
Situation de l'immeuble au regard du zonage sismique réglementaire		
L'immeuble se situe dans une zone de sismicité classée en		
zone 1 très faible <input checked="" type="checkbox"/> zone 2 faible <input type="checkbox"/> zone 3 modérée <input type="checkbox"/> zone 4 moyenne <input type="checkbox"/> zone 5 forte <input type="checkbox"/>		
Situation de l'immeuble au regard du zonage réglementaire à potentiel radon		
L'immeuble se situe dans une commune à potentiel radon classée en niveau 3 oui <input type="checkbox"/> non <input checked="" type="checkbox"/>		
Information relative à la pollution des sols		
Le terrain est situé en secteur d'information sur les sols (SIS) oui <input type="checkbox"/> non <input checked="" type="checkbox"/>		
Information relative aux sinistres indemnisés par l'assurance à la suite d'une catastrophe N/M/T*		
L'immeuble a-t-il donné lieu au versement d'une indemnité à la suite d'une catastrophe N/M/T* oui <input type="checkbox"/> non <input type="checkbox"/>		
*naturelle, minière ou technologique		
Situation de l'immeuble au regard du recul du trait de côte (RTC)		
L'immeuble est-il situé sur une commune exposée au RTC et listée par décret n° 2022-750 du 29 avril 2022 oui <input type="checkbox"/> non <input checked="" type="checkbox"/>		
L'immeuble est situé dans une zone exposée au RTC identifiée par un document d'urbanisme. oui <input type="checkbox"/> non <input checked="" type="checkbox"/>		
Si oui, l'horizon temporel d'exposition au RTC est: d'ici à 30 ans <input type="checkbox"/> compris entre 30 et 100 ans <input type="checkbox"/>		
L'immeuble est-il concerné par des prescriptions applicables à cette zone oui <input type="checkbox"/> non <input type="checkbox"/>		
L'immeuble est-il concerné par une obligation de démolition et de remise en état à réaliser oui <input type="checkbox"/> non <input type="checkbox"/>		
Documents à fournir obligatoirement		
<input checked="" type="checkbox"/> Un extrait de document graphique situant le bien par rapport au zonage réglementaire		
<input checked="" type="checkbox"/> Un extrait du règlement concernant le bien		
<input checked="" type="checkbox"/> La liste des arrêtés portant reconnaissance de l'état de catastrophe naturelle pris dans la commune qui ont affecté le bien concerné et qui ont donné lieu au versement d'une indemnité		
vendeur	Date / Lieu	acquéreur
	Le, 06/08/2025 Fait à BOULOGNE BILLANCOURT	Signature:

(1) Prescrit = plan de prévention des risques (PPR) en cours d'élaboration à la suite d'un arrêté de prescription (2) Anticipé = plan de prévention des risques (PPR) visant les nouveaux immeubles et bien immobiliers et rendu immédiatement opposable par arrêté préfectoral (3) Approuvé = plan de prévention des risques (PPR) adopté et annexé au document d'urbanisme (4) Approuvé et en cours de révision = plan de prévention des risques (PPR) adopté mais actuellement en cours de modification ou de révision. Il est conseillé de se renseigner sur les éventuelles modifications de prescription (5) Information non obligatoire au titre de l'information acquéreur locataire mais fortement recommandée

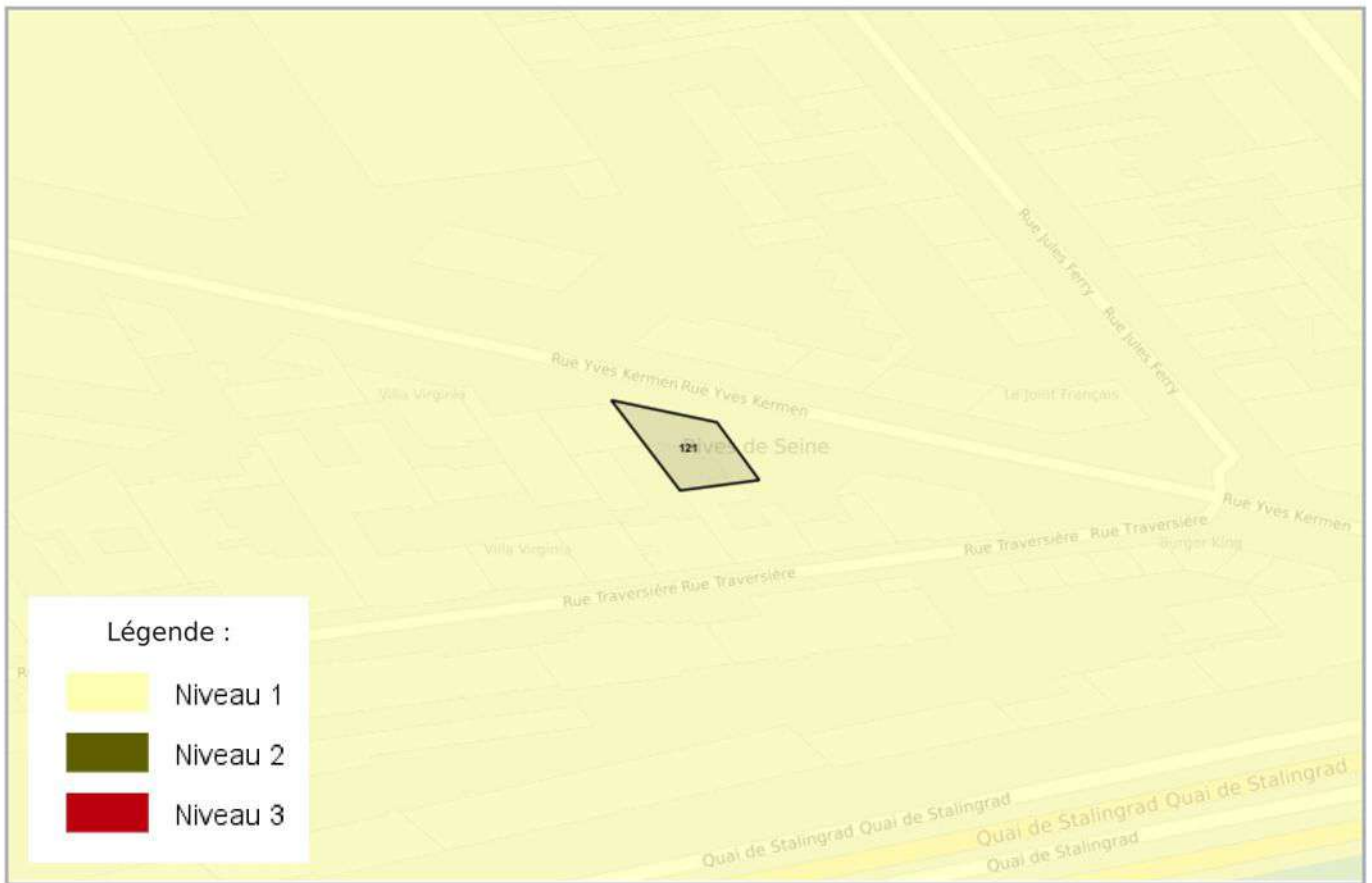
CARTOGRAPHIE DES INONDATIONS



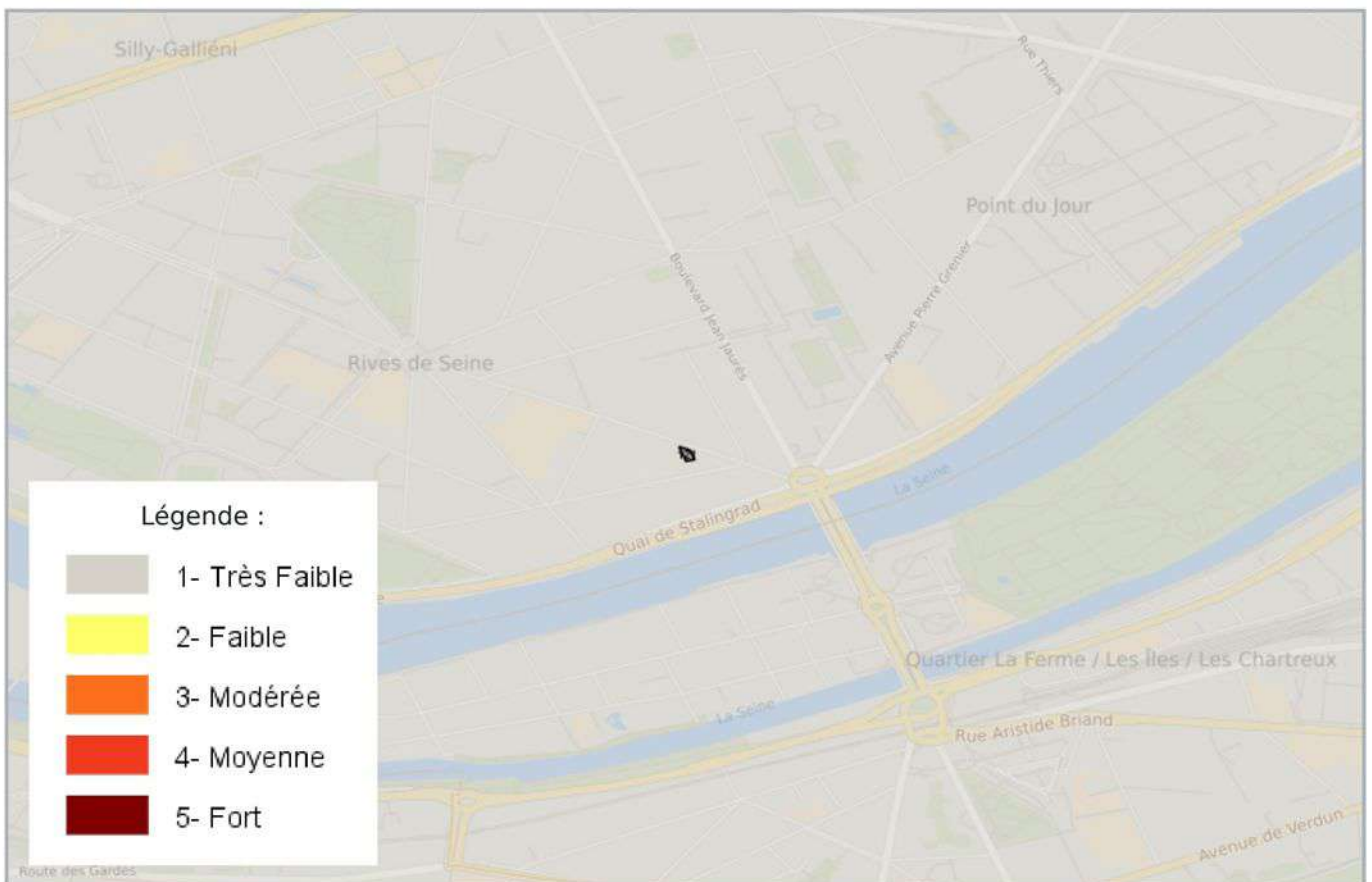
CARTOGRAPHIE DES MOUVEMENTS DE TERRAINS (ARGILES)



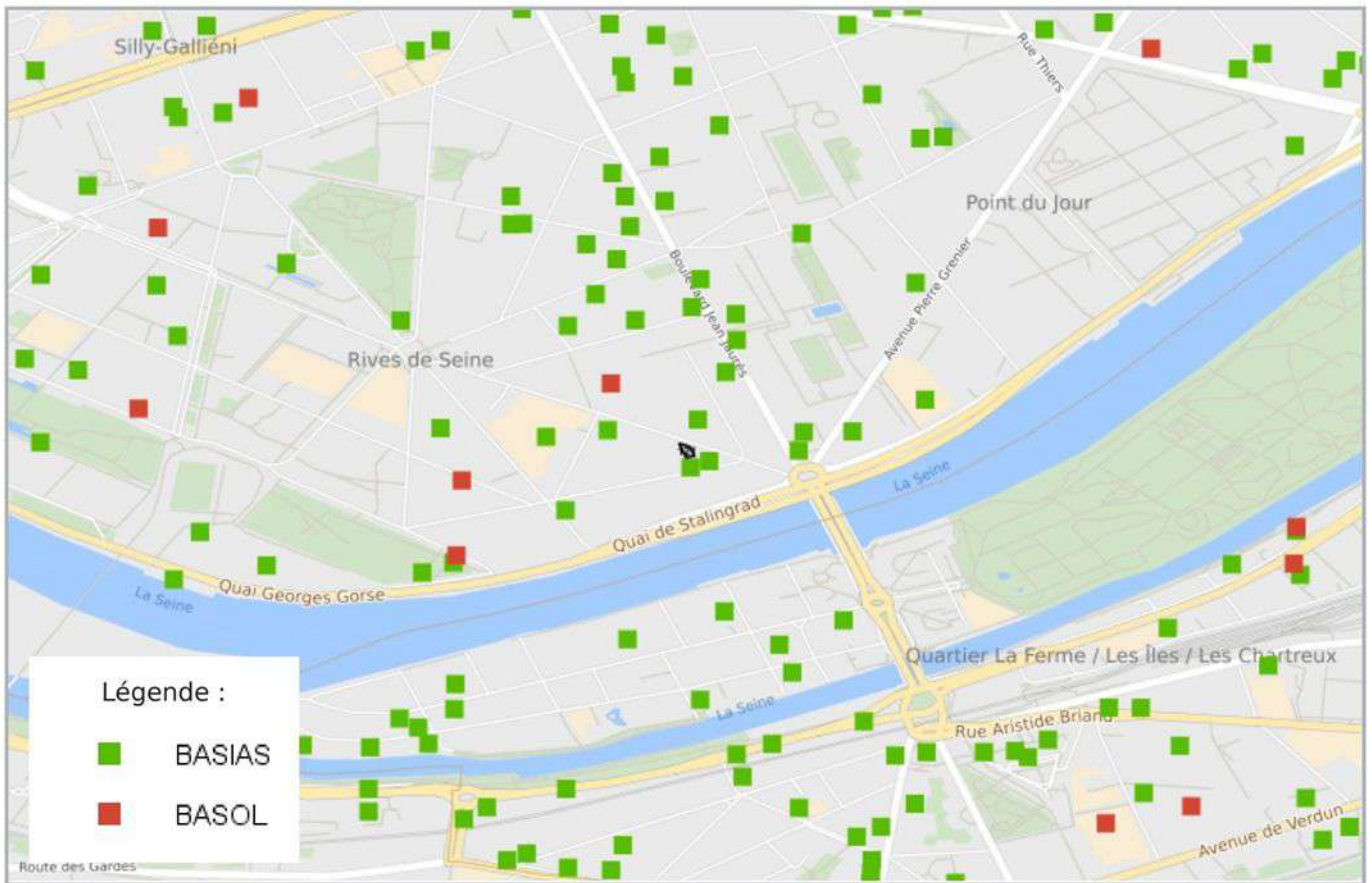
RADON



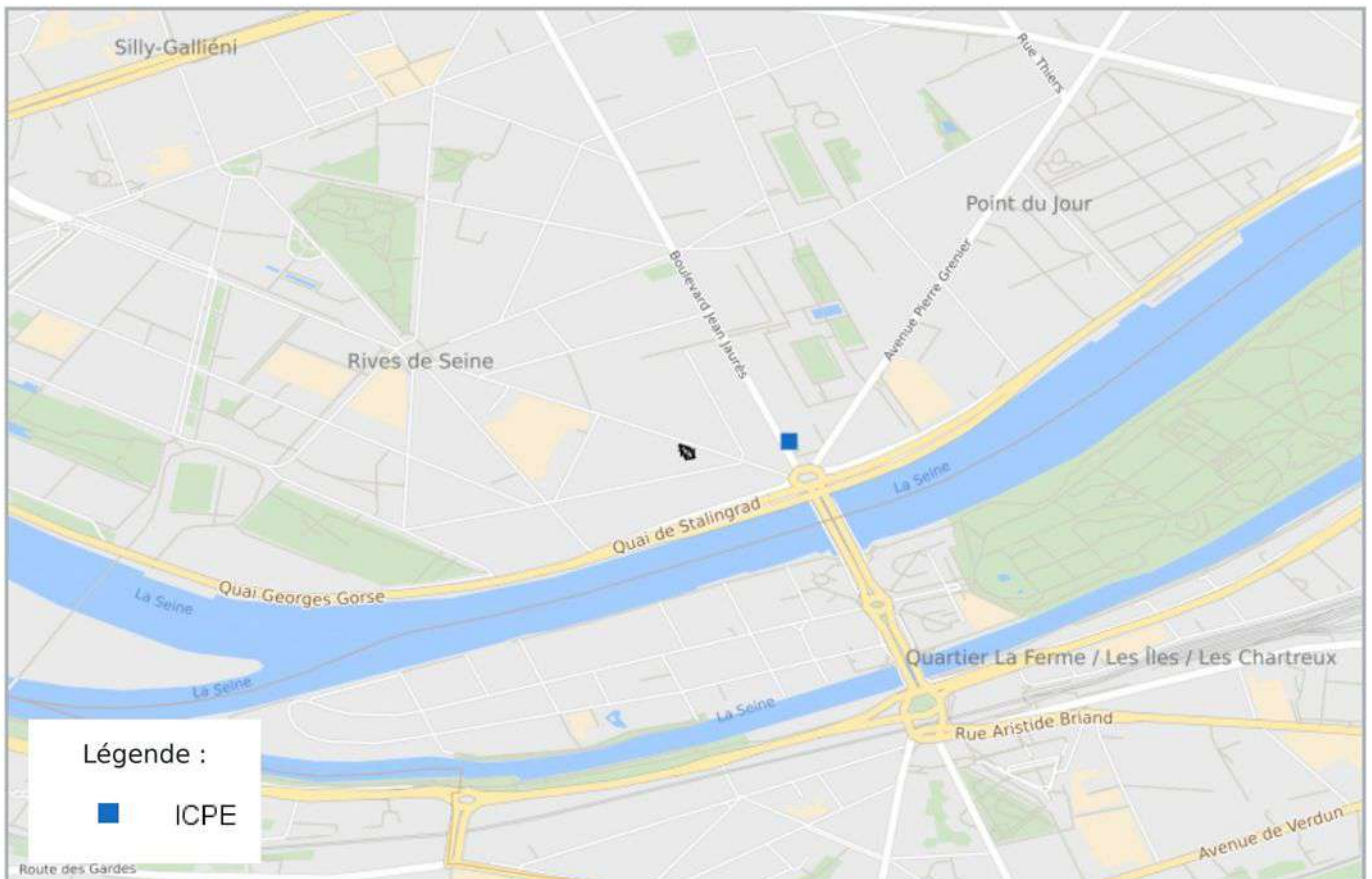
CARTOGRAPHIE DES ZONES SISMIQUES



CARTOGRAPHIE DE POLLUTION DES SOLS (BASOL / BASIAS)



CARTOGRAPHIE DES INSTALLATIONS CLASSÉES POUR LA PROTECTION DE L'ENVIRONNEMENT (ICPE)



Etat des nuisances sonores aériennes

Les zones de bruit des plans d'exposition au bruit constituent des servitudes d'urbanisme (art. L. 112 -3 du code de l'urbanisme) et doivent à ce titre être notifiées à l'occasion de toute cession, location ou construction immobilière.

Cet état, à remplir par le vendeur, est destiné à être intégré au dossier de diagnostic technique - DDT (annexé, selon le cas, à la promesse de vente ou, à défaut de promesse, à l'acte authentique de vente et au contrat de location ou annexé à ces actes si la vente porte sur un immeuble non bâti) et à être **annexé** à l'acte authentique de vente et, le cas échéant, au contrat préliminaire en cas de vente en l'état futur d'achèvement.

Cet état est établi sur la base des informations mises à disposition par arrêté préfectoral

n° du mis à jour le

Adresse de l'immeuble

17 Rue Yves Kermen

code postal ou Insee

92100

commune

BOULOGNE BILLANCOURT

Situation de l'immeuble au regard d'un ou plusieurs plans d'exposition au bruit (PEB)

■ L'immeuble est situé dans le périmètre d'un PEB

¹ oui non

révisé

approuvé

date

¹ Si oui, nom de l'aérodrome:

> L'immeuble est concerné par des prescriptions de travaux d'insonorisation

² oui non

² Si oui, les travaux prescrits ont été réalisés

oui non

■ L'immeuble est situé dans le périmètre d'un autre PEB

¹ oui non

révisé

approuvé

date

¹ Si oui, nom de l'aérodrome:

Situation de l'immeuble au regard du zonage d'un plan d'exposition au bruit

> L'immeuble se situe dans une zone de bruit d'un plan d'exposition au bruit définie comme :

zone A ¹ zone B ² zone C ³ zone D ⁴

¹ très forte

forte

modérée

faible

² (intérieur de la courbe d'indice Lden 70)

³ (entre la courbe d'indice Lden 70 et une courbe choisie entre Lden 65 celle et 62)

⁴ (entre la limite extérieure de la zone B et la courbe d'indice Lden choisi entre 57 et 55)

(entre la limite extérieure de la zone C et la courbe d'indice Lden 50). Cette zone n'est obligatoire que pour les aérodromes mentionnés au I de l'article 1609 quater viciés A du code général des impôts. (et sous réserve des dispositions de l'article L.112-9 du code l'urbanisme pour les aérodromes dont le nombre de créneaux horaires attribuables fait l'objet d'une limitation réglementaire sur l'ensemble des plages horaires d'ouverture).

Nota bene: Lorsque le bien se situe sur 2 zones, il convient de retenir la zone de bruit la plus importante.

Documents de référence permettant la localisation de l'immeuble au regard des nuisances présent en compte

Le plan d'exposition au bruit est consultable sur le site Internet du Géoportail de l'institut national de l'information géographique et forestière (I.G.N) à l'adresse suivante: <https://www.geoportail.gouv.fr/>

vendeur

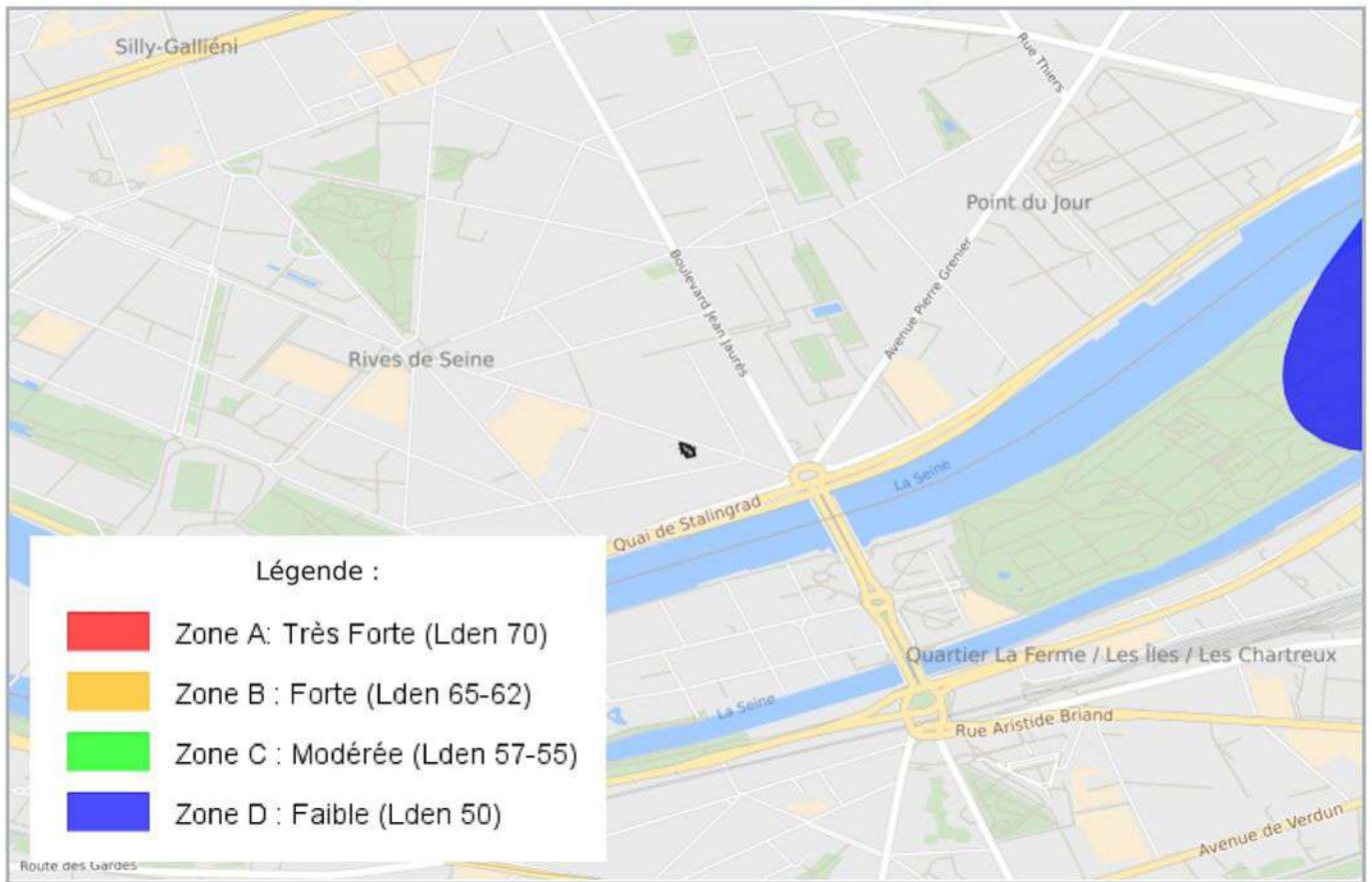
date / lieu

06 août 2025 / BOULOGNE
BILLANCOURT

acquéreur

information sur les nuisances sonores aériennes
pour en savoir plus, consultez le site Internet du ministère de la transition écologique et solidaire
<https://www.ecologique-solidaire.gouv.fr/>

PLAN D'EXPOSITION AUX BRUITS (PEB)



LISTE DES SITES BASIAS (À MOINS DE 500 MÈTRES)
BASE DE DONNÉES DES SITES INDUSTRIELS ET ACTIVITÉS DE SERVICES

8 ter rue Traversière BOULOGNE BILLANCOURT		18 mètres
SSP3888716	Royal Express (Société)	
Indéterminé	<i>Pressing</i>	
4 rue Traversière BOULOGNE BILLANCOURT		20 mètres
SSP3886546	Longatte-Maybel (Ets)	
Indéterminé	<i>Atelier de travail du bois</i>	
16 rue Kermen (Yves) BOULOGNE BILLANCOURT		48 mètres
SSP3888429	Renault (Régie Nationale des Usines) (RNUR)	
En arrêt		
27 rue Kermen (Yves) BOULOGNE BILLANCOURT		88 mètres
SSP3884151	Desmaret & SIFEC	
Indéterminé	<i>Entreprise de travaux d'électricité</i>	
263 boulevard Jaurès (Jean) BOULOGNE BILLANCOURT		124 mètres
SSP3887927	Mobil Oil France (Sté)	
Indéterminé		
1 avenue Grenier Pierre BOULOGNE BILLANCOURT		136 mètres
SSP3888450	Compagnie générale de chauffe	
Indéterminé		
264 boulevard Jaurès (Jean) BOULOGNE BILLANCOURT		139 mètres
SSP3885503	Garage de Strasbourg	
En arrêt	<i>Garage de Strasbourg, station service ANTAR</i>	
26 rue Kermen (Yves) BOULOGNE BILLANCOURT		158 mètres
SSP3888250	Renault (Régie Nationale des Usines) (RNUR)	
En arrêt		
8 rue Nationale BOULOGNE BILLANCOURT		171 mètres
SSP3886803	Molveau (Garage)	
Indéterminé	<i>Garage automobile</i>	
4 avenue Grenier Pierre BOULOGNE BILLANCOURT		192 mètres
SSP3888227	Champagne (Garage)	
En arrêt		
249 boulevard Jaurès (Jean) BOULOGNE BILLANCOURT		198 mètres
SSP3888715	Epta (Société) - Fast Pressing	
Indéterminé	<i>Fast Pressing</i>	
12 rue Heinrich BOULOGNE BILLANCOURT		228 mètres
SSP3886611	Guisnet, anc. Ets Bracchi, anc. Sté Viemat	
En arrêt		

247 bis boulevard Jaurès (Jean) BOULOGNE BILLANCOURT		241 mètres
SSP3887700	Garage du Centre	
Indéterminé		
2 rue Heinrich BOULOGNE BILLANCOURT		245 mètres
SSP3886573	Clair Net	
En arrêt	<i>Laverie automatique et dépôt de nettoyage à sec</i>	
16 bis rue Heinrich BOULOGNE BILLANCOURT		248 mètres
SSP3884714	Renault (Régie Nationale des Usines) (RNUR)	
Indéterminé		
8 Allée ISSY (d') ISSY LES MOULINEAUX		280 mètres
SSP3887996	DECAT (Etablissement R.) - Plastique de précision	
En arrêt	<i>Atelier de fabrication d'objets en plastique.</i>	
24 rue Meudon (de) BOULOGNE BILLANCOURT		284 mètres
SSP3884658	Corset, anc. Compagnie Générale d'Application Electro-thermique	
En arrêt	<i>Atelier de traitement de surface</i>	
79 rue Point du Jour (du) BOULOGNE BILLANCOURT		285 mètres
SSP3887132	Starck (Avions)	
En arrêt	<i>Construction d'avions</i>	
65 Quai Point du Jour (du) BOULOGNE BILLANCOURT		291 mètres
SSP3885606	Etude de Construction de Moteurs d'Avion (Sté Nationale d') (SNECMA)	
En arrêt		
247 boulevard Jaurès (Jean) BOULOGNE BILLANCOURT		296 mètres
SSP3886001	France Mutualiste	
Indéterminé		
28 avenue Meudon (du Bas) ISSY LES MOULINEAUX		333 mètres
SSP3886004	COFAREM, anc. Sté Sud-Combustible, anc. Ets Ritou	
Indéterminé	<i>Dépôt de ferrailles</i>	
24 Quai Stalingrad (de) BOULOGNE BILLANCOURT		334 mètres
SSP3887078	Renault (Régie Nationale des Usines) (RNUR)	
Indéterminé	<i>Industrie du caoutchouc</i>	
128 rue Point du Jour (du) BOULOGNE BILLANCOURT		339 mètres
SSP3887902	Gambin & Cie (Sté)	
En arrêt		
5 avenue Bas-Meudon (du) ISSY LES MOULINEAUX		344 mètres
SSP3888626	ISOCHAPE (Société)	
En arrêt	<i>Dépôt de matière bitumineuse</i>	
2 ter Allée Ponts (des) ISSY LES MOULINEAUX		353 mètres
SSP3888037	Ginet (Fonderie)	
En arrêt	<i>Fonderie</i>	

13 rue Issy (d') BOULOGNE BILLANCOURT		374 mètres
SSP3888710	Gabriel et René (Société), anc. Etablissement Anselin, anc. Etablissement Courriol	
Indéterminé	<i>Garage automobiles</i>	
26 Quai Stalingrad (de) BOULOGNE BILLANCOURT		375 mètres
SSP3888322	RENAULT (Sté)	
Indéterminé		
4 rue Issy (d') BOULOGNE BILLANCOURT		394 mètres
SSP3886572	Drake (Ets)	
Indéterminé		
Meudon (de) BOULOGNE BILLANCOURT		396 mètres
SSP3884264	Glacières de Paris (SA)	
Indéterminé		
25 avenue Grenier (Pierre) BOULOGNE BILLANCOURT		398 mètres
SSP3886016	Automatisation des dépôts électrolytiques et revêtement (ADER), anc. Ste Electrolyse Frantz	
En arrêt		
103 rue Point du Jour (du) BOULOGNE BILLANCOURT		404 mètres
SSP3888060	KESTEMONT (Teinturerie)	
Indéterminé		
23 rue Poli (Pierre) ISSY LES MOULINEAUX		406 mètres
SSP3886272	Permanal-France (Sté), anc. Ets Godeau, anc. Sté Technifer	
En arrêt	<i>Serrurerie - Menuiserie - Atelier de travail du bois Ex : Atelier de serrurerie et charpente en fer</i>	
39 rue Poli (Pierre) ISSY LES MOULINEAUX		435 mètres
SSP3885123	Crinière (Etablissements)	
En arrêt	<i>Dépôt de ferrailles</i>	
19 rue Issy (d') BOULOGNE BILLANCOURT		436 mètres
SSP3885796	Rexalba (Sté)	
En arrêt	<i>Laverie</i>	
239 boulevard Jaurès (Jean) BOULOGNE BILLANCOURT		436 mètres
SSP3884154	Laverie et teinturerie de la Poste	
Indéterminé	<i>Laverie et teinturerie</i>	
23 rue Issy (d') BOULOGNE BILLANCOURT		441 mètres
SSP3887009	Sarmir (Garage)	
Indéterminé	<i>Garage</i>	
240 bis boulevard Jaurès (Jean) BOULOGNE BILLANCOURT		448 mètres
SSP3886571	Drake (Ets)	
Indéterminé		
18 rue Issy (d') BOULOGNE BILLANCOURT		486 mètres
SSP3886655	Matinox (Ets)	
En arrêt		

62 avenue Meudon (du Bas) ISSY LES MOULINEAUX		490 mètres
SSP3884560	Pettini Lozzi	
En arrêt	Dépôt de ferrailles	

238 boulevard Jaurès (Jean) BOULOGNE BILLANCOURT		492 mètres
SSP3887866	Roinor Laverie Superblanc (Sté)	
Indéterminé		

La liste suivante contient des sites BASIAS qui ne peuvent être localisés avec précision

SSP3884208 Garage 9 rue Aigle (de l') BOULOGNE BILLANCOURT	SSP3884468 Renault (Régie Nationale des Usines) (RNUR), anc. Lefranc (SA) 87 Quai Roosevelt (du Président) BOULOGNE BILLANCOURT
SSP3888199 LEROY (Etablissement) 87 rue BILLANCOURT (de) BOULOGNE BILLANCOURT	SSP3888204 DENARD (Etablissement) 90 rue AGUESSEAU (d') BOULOGNE BILLANCOURT
SSP3888225 Rubis (Serrures) 57 rue Anjou (d') BOULOGNE BILLANCOURT	SSP3888463 Unis Fish & Food 17 bis rue Kermen (Yves) BOULOGNE BILLANCOURT
SSP3888292 Huard (Blanchisserie) 7 rue Maurepas BOULOGNE BILLANCOURT	SSP3888293 Huard (Blanchisserie) 9 rue Maurepas BOULOGNE BILLANCOURT
SSP3888642 Renault (Régie Nationale des Usines) (RNUR) 27 Quai Point du Jour (du) BOULOGNE BILLANCOURT	SSP3888914 Renault (Régie Nationale des Usines) (RNUR), anc. SAPRAR (SA des Etablissements) 13 Quai Le Gallo (Alphonse) BOULOGNE BILLANCOURT
SSP3888509 Renault (Régie Nationale des Usines) (RNUR) rue SANDOZ Gustave. (îlot 4) BOULOGNE BILLANCOURT	SSP3888510 Renault (Régie Nationale des Usines) (RNUR) rue SANDOZ Gustave. (Batiment D14) BOULOGNE BILLANCOURT
SSP3888518 Renault (Régie Nationale des Usines) (RNUR) 22 Quai STALINGRAD (de) BOULOGNE BILLANCOURT	SSP3888521 SOPHIE D'E. SCAF (Société) 2 rue Bartholdi BOULOGNE BILLANCOURT
SSP3888526 Renault (Régie Nationale des Usines) (RNUR) 164 rue Vieux Pont de Sèvres (du) BOULOGNE BILLANCOURT	

**LISTE DES SITES BASOL (À MOINS DE 500 MÈTRES)
BASE DE DONNÉES DE POLLUTION DES SOL**

		15 mètres
SSP000322101	<i>Le site a accueilli une partie de l'ancienne usine Renault (construction automobile) dont l'activité a cessé en 1992. Un diagnostic environnemental au droit de l'îlot a été réalisé en septembre 2008. Les résultats d'analyse ont mis en évidence la présence de polluants dans le sol : métaux, hydrocarbures totaux, hydrocarbures aromatiques polycycliques (HAP), composés organo-halogénés volatils (COHV), toluène, xylène. Cependant, les concentrations mesurées ne remettaient pas en cause l'usage de type tertiaire (bureaux, commerces...) de l'époque. Dans le cadre d'un changement d'usage pour la création d'un établissement scolaire, l'évaluation des risques sanitaires réalisée en avril 2013 et complétée en avril 2014 a conclu à la compatibilité de l'état du site avec cet usage.</i>	
RENAULT ILOT M		

		190 mètres
SSP000322301	<i>Le site a accueilli une partie de l'ancienne usine Renault (construction automobile) dont l'activité a cessé en 1992. Un diagnostic environnemental au droit de l'îlot a été réalisé en novembre 2007. Les résultats d'analyse ont mis en évidence la présence de polluants dans le sol : composés organo-halogénés volatils (COHV), composés aromatiques volatils (CAV), polychlorobiphényles (PCB), métaux lourds. L'arrêté préfectoral du 24/10/2011 a imposé des prescriptions de remise en état du site, dont la réalisation ne nécessitait pas de travaux de dépollution. Conformément aux usages définis, des immeubles de bureaux et d'habitation sont en cours de construction sur le site. Observations: Le site a été remis en état dans les mêmes conditions que celles fixées par l'arrêté préfectoral du 18/10/2006 concernant le site voisin du Trapèze Est.</i>	
RENAULT ILOT Y		

		257 mètres
SSP000322801	<i>Le site du Trapèze est un ancien site exploité par Renault (construction automobile), dont l'activité a cessé en 1992. Des diagnostics environnementaux ont mis en évidence une pollution des sols en hydrocarbures, composés organiques volatils (COV), hydrocarbures aromatiques polycycliques (HAP) et métaux, ainsi qu'une pollution des eaux souterraines par des COV, des composés organo-halogénés volatils (COHV) et des hydrocarbures. Des travaux de dépollution ont été effectués selon un découpage par zones (Trapèze ouest, Trapèze est, îlot C). Le procès-verbal de récolement a été dressé le 14/09/2006 pour l'îlot C, le 22/12/2009 pour la partie ouest, le 17/02/2010 pour la partie est. Le site a été remis en état pour les usages suivants : aménagements paysagers, voirie, bâtiments de bureaux ou locaux pouvant accueillir du public avec un niveau de parking en sous-sol, bâtiments destinés au logement avec un niveau de parking en sous-sol. Observations: Depuis, le site a fait l'objet de plusieurs changements d'usages : lycée, centre culturel et culturel sans niveau de parking.</i>	
RENAULT TRAPEZE Hors Zone BL1/BL2		

LISTE DES SITES ICPE (À MOINS DE 500 MÈTRES)
INSTALLATIONS CLASSÉES POUR LA PROTECTION DE L'ENVIRONNEMENT

Boulevard Jean Jaurès 92100 Boulogne-Billancourt		116 mètres
EFR FRANCE	Travaux de construction spécialisés https://www.georisques.gouv.fr/risques/installations/donnees/details/0006519165	



Préfecture : Hauts-de-Seine
Commune : BOULOGNE BILLAN COURT

Déclaration de sinistres indemnisés

en application du IV de l'article L 125-5 du Code l'environnement

Adresse de l'immeuble

17 Rue Yves Kermen
92100 BOULOGNE BILLAN COURT

Sinistres indemnisés dans le cadre d'une reconnaissance de l'état de catastrophe

Cochez les cases **OUI** ou **NON**

si, à votre connaissance, l'immeuble a fait l'objet d'une indemnisation suite à des dommages consécutifs à chacun des événements

Arrêtés de reconnaissance de l'état de catastrophes au profit de la commune

Catastrophe naturelle	Début	Fin	Arrêté	Jo du	Indemnisation
Inondations et/ou Coulées de Boue	22/06/2021	22/06/2021	13/09/2021	28/09/2021	<input type="radio"/> OUI <input type="radio"/> NON
Inondations et/ou Coulées de Boue	15/01/2018	05/02/2018	14/02/2018	15/02/2018	<input type="radio"/> OUI <input type="radio"/> NON
Inondations et/ou Coulées de Boue	28/05/2016	05/06/2016	15/06/2016	16/06/2016	<input type="radio"/> OUI <input type="radio"/> NON
Inondations et/ou Coulées de Boue	23/06/2005	23/06/2005	02/03/2006	11/03/2006	<input type="radio"/> OUI <input type="radio"/> NON
Inondations et/ou Coulées de Boue	25/12/1999	29/12/1999	29/12/1999	30/12/1999	<input type="radio"/> OUI <input type="radio"/> NON
Inondations et/ou Coulées de Boue	30/05/1999	30/05/1999	29/09/1999	20/10/1999	<input type="radio"/> OUI <input type="radio"/> NON
Mouvement de Terrain	25/12/1999	29/12/1999	29/12/1999	30/12/1999	<input type="radio"/> OUI <input type="radio"/> NON

Etabli le :

06/08/2025

Nom et visa du vendeur

Visa de l'acquéreur

Cachet / Signature en cas de prestataire ou mandataire

Pour en savoir plus, chacun peut consulter en préfecture ou en mairie, le dossier départemental sur les risques majeurs, le document d'information communal sur les risques majeurs et, sur internet, le site portail dédié à la prévention des risques majeurs : www.georisques.gouv.fr

**Annexes réglementaires de
BOULOGNE BILLANCOURT**

Arrêté Préfectoral

PREFET DES HAUTS-DE-SEINE

Arrêté préfectoral DCPAT n° 2020- 80 du 28 JUIL. 2020 relatif à l'information des acquéreurs et locataires de biens immobiliers sur les risques naturels, miniers et technologiques majeurs sur la commune de Boulogne-Billancourt.

LE SECRETAIRE GENERAL CHARGE DE L'ADMINISTRATION
DE L'ETAT DANS LE DEPARTEMENT
CHEVALIER DE L'ORDRE NATIONAL DU MERITE

- Vu** le code général des collectivités territoriales ;
- Vu** le code de l'environnement, notamment les articles L. 125-5, L. 125-6, L. 125-7 et R. 125-23 à R. 125-27 ;
- Vu** le décret du 23 août 2016, portant nomination de M. Pierre SOUBELET en qualité de préfet des Hauts-de-Seine (hors classe) ;
- Vu** le décret du 22 août 2017 portant nomination de Monsieur Vincent BERTON sous-préfet, en qualité de secrétaire général de la préfecture des hauts-de-Seine ;
- Vu** le décret n° 2018-434 du 4 juin 2018 qui a modifié l'application de l'information acquéreur/locataire sur les secteurs d'information sur les sols (SIS) ;
- Vu** le décret du 21 avril 2020 portant admission à la retraite de Monsieur Pierre SOUBELET, préfet des Hauts-de-Seine, à compter du 6 juillet 2020 ;
- Vu** l'arrêté ministériel du 19 mars 2013 modifiant l'arrêté du 13 octobre 2005 portant définition du modèle d'imprimé pour l'établissement de l'état des risques naturels et technologiques ;
- Vu** l'arrêté ministériel du 18 décembre 2017 modifiant l'arrêté du 19 mars 2013 portant définition du modèle d'imprimé pour l'établissement de l'état des risques naturels et technologiques ;
- Vu** l'arrêté préfectoral DDE/GEP n° 2006/060 du 7 février 2006 relatif à l'information des acquéreurs et des locataires de biens immobiliers sur les risques naturels, miniers et technologiques sur la commune de Boulogne-Billancourt, modifié par l'arrêté préfectoral DRIEA IDF 2011-2-084 du 15 septembre 2011,
- Vu** l'arrêté préfectoral du 26 mars 2019 relatif à la mise en place des SIS sur la commune de Boulogne-Billancourt,
- Vu** l'arrêté préfectoral 2017-94 du 26 avril 2017 relatif à l'information des acquéreurs et des locataires de biens immobiliers sur les risques naturels, miniers et technologiques majeurs des Hauts-de-Seine ;

Considérant qu'en cas de vacance du poste de préfet, l'intérim est assuré par le secrétaire général de la préfecture, conformément à l'article 45 du décret n° 2004-374 du 29 avril 2004 modifié ;

Considérant l'obligation d'information prévue aux I et II de l'article L. 125-5 du code de l'environnement ;

Considérant l'obligation d'intégrer les SIS dans l'arrêté préfectoral relatif à l'information acquéreur/locataire, prévue à l'article R. 125-24-1. 3° du code de l'environnement ;

Sur proposition du secrétaire général chargé de l'administration de l'Etat dans le département,,

ARRÊTE

Article 1 : La commune de Boulogne-Billancourt est exposée aux risques naturels d'inondation par débordement de la Seine et comprend un ou plusieurs secteurs d'information sur les sols (SIS).

Article 2 : Les éléments nécessaires à l'établissement de l'état des risques naturels, miniers et technologiques pour l'information des acquéreurs et des locataires de biens immobiliers, prévu aux articles L. 125-5 et L. 125-6 du code de l'environnement, sont consignés dans le dossier communal d'Information Acquéreurs-Locataires annexé au présent arrêté.

Ce dossier communal d'Information Acquéreurs-Locataires est constitué des pièces suivantes :

- d'une fiche de synthèse listant les risques naturels prévisibles et technologiques recensés sur le territoire de la commune et les documents de référence attachés,
- de la carte du périmètre réglementaire du Plan de Prévention du Risque Inondation de la Seine dans les Hauts-de-Seine pour la commune de Boulogne-Billancourt.

La liste des SIS présents sur la commune de Boulogne-Billancourt est disponible sur le site www.georisques.gouv.fr.

Ce dossier et les documents de référence attachés sont librement consultables en mairie de Boulogne-Billancourt et en préfecture des Hauts-de-Seine.

Le dossier d'information est accessible sur le site internet de la direction régionale et interdépartementale de l'énergie et de l'environnement (DRIEE) à l'adresse suivante : <http://www.driee.ile-de-france.developpement-durable.gouv.fr/departement-des-hauts-de-seine-92-r1498.html>.

Article 3 : L'obligation d'information sur les sinistres prévue au IV de l'article L. 125-5 du code de l'environnement s'applique pour les communes présentant un arrêté portant reconnaissance de l'état de catastrophe naturelle ou technologique. Ceux-ci sont consultables en préfecture des Hauts-de-Seine et en mairie de Boulogne-Billancourt.

La liste de ces arrêtés est disponible sur le site www.georisques.gouv.fr.

Article 4 : Le présent arrêté et le dossier communal d'information sont notifiés au maire de la commune de Boulogne-Billancourt.

Une copie du présent arrêté et le dossier communal d'information sont adressés à la chambre départementale des notaires.

Le présent arrêté sera affiché en mairie de Boulogne-Billancourt et publié au recueil des actes administratifs de l'État dans le département.

Article 5 : Les arrêtés préfectoraux DDE/GEP n° 2006/060 du 7 février 2006 et DRIEA IDF 2011-2-084 du 15 septembre 2011 sont abrogés.

Article 6 : Le présent arrêté peut faire l'objet d'un recours gracieux ou d'un recours devant le tribunal administratif dans un délai de deux mois à compter de sa notification ou de l'affichage du présent arrêté.

Article 7 : Monsieur le secrétaire général chargé de l'administration de l'Etat dans le département, Monsieur le directeur régional et interdépartemental de l'énergie et de l'environnement d'Île-de-France et Monsieur le maire de la commune de Boulogne-Billancourt sont chargés, chacun en ce qui le concerne, de l'application du présent arrêté.

Le secrétaire général
chargé de l'administration de l'Etat
dans le département

Vincent BERTON

Fiche communale - IAL



Préfecture de département

Code postal
92100

Commune de
BOULOGNE-BILLANCOURT

Code INSEE
92012

Fiche communale d'information risques et pollutions

aléas naturels, miniers ou technologiques, sismicité, potentiel radon et sols pollués

Annexe à l'arrêté préfectoral

n° DCPAT 2020-80

du 28 JUIL 2020

mis à jour le

Situation de la commune au regard d'un ou plusieurs plans de prévention des risques naturels (PPRN)

■ La commune est concernée par le périmètre d'un PPR N
prescrit anticipé approuvé ¹ oui non
date 09 | 01 | 2004

¹ Si oui, les risques naturels pris en considération sont liés à :

inondations

autres

> Le règlement du PPRN comprend des prescriptions de travaux

oui non

■ La commune est concernée par le périmètre d'un autre PPR N

prescrit anticipé approuvé ¹ oui non

date

¹ Si oui, les risques naturels pris en considération sont liés à :

inondations

autres

> Le règlement du PPRN comprend des prescriptions de travaux

oui non

Situation de la commune au regard d'un plan de prévention des risques miniers (PPR M)

■ La commune est concernée par le périmètre d'un PPR M
prescrit anticipé approuvé ² oui non
date

² Si oui, les risques naturels pris en considération sont liés à :

mouvement de terrain

autres

> Le règlement du PPR M comprend des prescriptions de travaux

oui non

Situation de la commune au regard d'un plan de prévention des risques technologiques (PPR T)

> La commune est concernée par un périmètre d'étude d'un PPR T prescrit ³ oui non

³ Si oui, les risques technologiques pris en considération dans l'arrêté de prescription sont liés à :

effet toxique

effet thermique

effet de surpression

> La commune est concernée par le périmètre d'exposition d'un PPR T approuvé

oui non

> Le zonage comprend un ou plusieurs secteurs d'expropriation ou de délaissement

oui non

> Le zonage comprend une ou plusieurs zones de prescription de travaux pour les logements

⁴ oui non

⁴ Si la transaction ne concerne pas un logement, l'information sur le type de risques auxquels l'immeuble est exposé ainsi que leur gravité, probabilité et cinétique, est jointe à l'acte de vente ou au contrat de location.

Code postal
92100

Commune de
BOULOGNE-BILLANCOURT

Code INSEE
92012

page 2/2

Situation de la commune au regard du zonage sismique réglementaire

> La commune se situe en zone de sismicité classée

zone 1
très faible

zone 2
faible

zone 3
modérée

zone 4
moyenne

zone 5
forte

Situation de la commune au regard du zonage réglementaire à potentiel radon

> La commune est classée à potentiel radon de niveau 3

oui non

Information relative à la pollution de sols

> La commune comprend un ou plusieurs secteurs d'information sur les sols (SIS)

oui non

Arrêtés portant ou ayant porté reconnaissance de l'état de catastrophe naturelle ou technologique

> La commune est concernée depuis 1982 par un ou plusieurs arrêtés
de reconnaissance de l'état de catastrophe naturelle
de reconnaissance de l'état de catastrophe technologique

nombre 5

nombre 0

Pièces jointes *

Documents de référence permettant la définition des travaux prescrits

Extraits de documents ou de dossiers permettant la définition des travaux prescrits au regard des risques encourus en application du Code de l'environnement : articles R.125-23, 24, 26 et R.563-4

Cartographies relatives au zonage réglementaire

Extraits cartographiques permettant la localisation des immeubles au regard des risques encourus en application du Code de l'environnement : articles R.125-23, 24, 26 et R.563-4

Périmètre réglementaire du PPRI de la Seine dans les Hauts-de-Seine en date du 09 janvier 2004 révisé le 07 juillet 2017

date

28 JUIL. 2020

le préfet du département

* Les pièces jointes sont consultables sur le site Internet de la préfecture de département
www.departement.gouv.fr

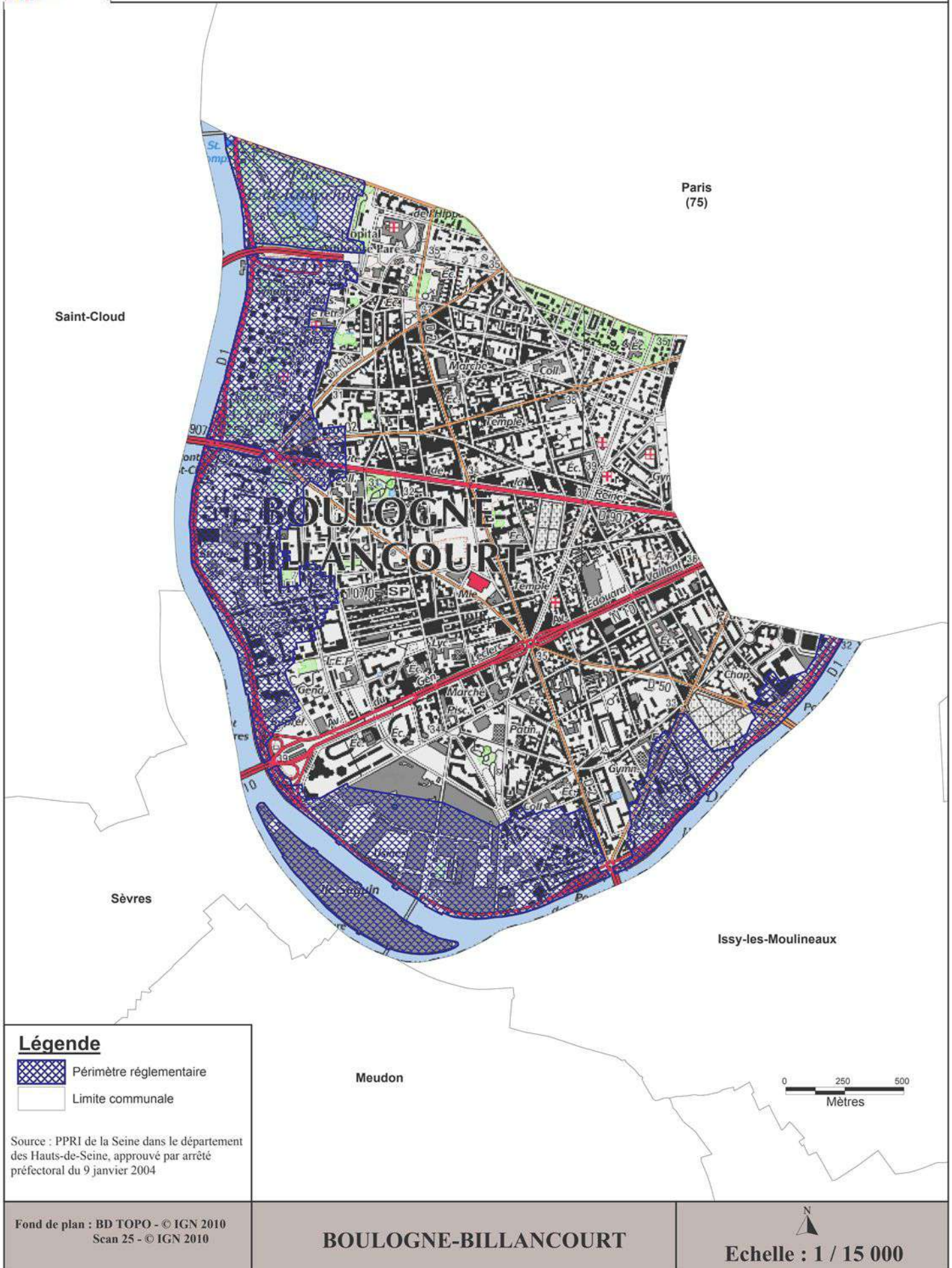
le secrétaire général chargé
de l'Administration de l'Etat
dans le département
Vincent BERTON

Cartographies





Bureau régional
de l'hydrologie et
de la prévention
des inondations
Ile-de-France

Périmètre réglementaire du Plan de Prévention du Risque d'Inondation (PPRI) de la Seine dans le département des Hauts-de-Seine



Légende

-  Périmètre réglementaire
-  Limite communale

Source : PPRI de la Seine dans le département des Hauts-de-Seine, approuvé par arrêté préfectoral du 9 janvier 2004

Fond de plan : BD TOPO - © IGN 2010
Scan 25 - © IGN 2010

BOULOGNE-BILLANCOURT


Echelle : 1 / 15 000