



Dossier Technique Immobilier

Numéro de dossier : [REDACTED]
Date du repérage : 08/09/2025



Désignation du ou des bâtiments

Localisation du ou des bâtiments :

Département : ... **Essonne**

Adresse : **18 A boulevard Abel Cornaton (Appt : 39, box 87 et 88)**

Commune : **91290 ARPAJON**
Section cadastrale AH, Parcelle(s) n° 272

Désignation et situation du ou des lot(s) de copropriété :
Batiment A1, Lot numéro Appt : 39, box 87 et 88

Périmètre de repérage :

Désignation du propriétaire

Désignation du client :

Nom et prénom : ... **Mr [REDACTED]**

Adresse : **18 A boulevard Abel Cornaton 91290 ARPAJON**

Objet de la mission :

Etat des Risques et Pollutions

Diag. Installations Electricité

Métrage (Loi Carrez)

Diagnostic de Performance Energétique



Résumé de l'expertise n°

Cette page de synthèse ne peut être utilisée indépendamment du rapport d'expertise complet.



Désignation du ou des bâtiments

Localisation du ou des bâtiments :

Adresse : **18 A boulevard Abel Cornaton (Appt : 39, box 87 et 88)**

Commune : **91290 ARPAJON**

Section cadastrale AH, Parcelle(s) n° 272

Désignation et situation du ou des lot(s) de copropriété :

Batiment A1, Lot numéro Appt : 39, box 87 et 88

Périmètre de repérage : ...

	Prestations	Conclusion
	Électricité	L'installation intérieure d'électricité comporte une ou des anomalies pour laquelle ou lesquelles il est vivement recommandé d'agir afin d'éliminer les dangers qu'elle(s) présente(nt).
	Etat des Risques et Pollutions	Le bien est situé dans le périmètre d'un plan de prévention des risques naturels (Inondation) Le bien n'est pas situé dans le périmètre d'un plan de prévention des risques miniers Le bien n'est pas situé dans le périmètre d'un plan de prévention des risques technologiques Zone sismique définie en zone 1 selon la réglementation parasismique 2011 Aucun site pollué (ou potentiellement pollué) n'est répertorié par BASOL. Aucun site industriel ou activité de service n'est répertorié par BASIAS.
	DPE	<div style="display: flex; align-items: center; gap: 10px;"> <div style="border: 1px solid black; padding: 2px;"> 189 kWh/m²/an </div> <div style="border: 1px solid black; padding: 2px;"> 6 kg CO₂/m²/an </div> <div style="border: 1px solid black; padding: 2px; background-color: yellow;"> D </div> </div> <p>Estimation des coûts annuels : entre 1 130 € et 1 580 € par an Prix moyens des énergies indexés sur les années 2021, 2022, 2023 Numéro enregistrement DPE (ADEME) : 2591E2829068Z</p>
	Mesurage	Superficie Loi Carrez totale : 76,21 m ² Surface au sol totale : 85,54 m ²



Etat de l'Installation Intérieure d'Electricité

Numéro de dossier : [REDACTED]
Date du repérage : 08/09/2025
Heure d'arrivée : 09 h 31
Durée du repérage : 02 h 35

La présente mission consiste, suivant l'arrêté du 28 septembre 2017 et du 4 avril 2011, à établir un état de l'installation électrique, en vue d'évaluer les risques pouvant porter atteinte à la sécurité des personnes. (Application des articles L. 134-7 du code de la construction et de l'habitation). En aucun cas, il ne s'agit d'un contrôle de conformité de l'installation vis-à-vis de la réglementation en vigueur. Cet état de l'installation intérieure d'électricité est valable 3 ans pour la vente et 6 ans pour la location.

1. - Désignation et description du local d'habitation et de ses dépendances

Localisation du local d'habitation et de ses dépendances :

Type d'immeuble : **Appartement**
Adresse : **18 A boulevard Abel Cornaton (Appt : 39, box 87 et 88)**
Commune : **91290 ARPAJON**
Département : **Essonne**
Référence cadastrale : **Section cadastrale AH, Parcelle(s) n° 272, identifiant fiscal : N/A**
Désignation et situation du ou des lot(s) de copropriété :

Batiment A1, Lot numéro Appt : 39, box 87 et 88

Périmètre de repérage :
Année de construction : **2007**
Année de l'installation : **2007**
Distributeur d'électricité : **ENEDIS**
Parties du bien non visitées : **Néant**

2. - Identification du donneur d'ordre

Identité du donneur d'ordre :

Nom et prénom : [REDACTED]
Adresse : **18 boulevard Abel Cornaton**
91290 ARPAJON
Téléphone et adresse internet : . **Non communiquées**
Qualité du donneur d'ordre (sur déclaration de l'intéressé) : **Autre**

Propriétaire du local d'habitation et de ses dépendances:

Nom et prénom : **Mr [REDACTED]**
Adresse : **18 A boulevard Abel Cornaton**
91290 ARPAJON

3. - Identification de l'opérateur ayant réalisé l'intervention et signé le rapport

Identité de l'opérateur de diagnostic :

Nom et prénom : **Mihoubi Ariles**
Raison sociale et nom de l'entreprise : **DIMM Diagnostic Immo**
Adresse : **10 Allée des Champs Elysées**
..... **91000 EVRY**
Numéro SIRET : **535 308 035 00026**
Désignation de la compagnie d'assurance : **AXA**
Numéro de police et date de validité : **11052642404 - 01/01/2026**

Le présent rapport est établi par une personne dont les compétences sont certifiées par **BUREAU VERITAS CERTIFICATION France** le **25/10/2021** jusqu'au **24/10/2028**. (Certification de compétence **12181027**)

4. – Rappel des limites du champ de réalisation de l'état de l'installation intérieure d'électricité

L'état de l'installation intérieure d'électricité porte sur l'ensemble de l'installation intérieure d'électricité à basse tension des locaux à usage d'habitation située en aval de l'appareil général de commande et de protection de cette installation. Il ne concerne pas les matériels d'utilisation amovibles, ni les circuits internes des matériels d'utilisation fixes, destinés à être reliés à l'installation électrique fixe, ni les installations de production ou de stockage par batteries d'énergie électrique du générateur jusqu'au point d'injection au réseau public de distribution d'énergie ou au point de raccordement à l'installation intérieure. Il ne concerne pas non plus les circuits de téléphonie, de télévision, de réseau informatique, de vidéophonie, de centrale d'alarme, etc., lorsqu'ils sont alimentés en régime permanent sous une tension inférieure ou égale à 50 V en courant alternatif et 120 V en courant continu.

L'intervention de l'opérateur réalisant l'état de l'installation intérieure d'électricité ne porte que sur les constituants visibles, visitables, de l'installation au moment du diagnostic. Elle s'effectue sans démontage de l'installation électrique (hormis le démontage des capots des tableaux électriques lorsque cela est possible) ni destruction des isolants des câbles.

Des éléments dangereux de l'installation intérieure d'électricité peuvent ne pas être repérés, notamment :


- les parties de l'installation électrique non visibles (incorporées dans le gros œuvre ou le second œuvre ou masquées par du mobilier) ou nécessitant un démontage ou une détérioration pour pouvoir y accéder (boîtes de connexion, conduits, plinthes, goulottes, huisseries, éléments chauffants incorporés dans la maçonnerie, luminaires des piscines plus particulièrement) ;
- les parties non visibles ou non accessibles des tableaux électriques après démontage de leur capot ;
- inadéquation entre le courant assigné (calibre) des dispositifs de protection contre les surintensités et la section des conducteurs sur toute la longueur des circuits;

5. – Conclusion relative à l'évaluation des risques pouvant porter atteinte à la sécurité des personnes

- L'installation intérieure d'électricité ne comporte aucune anomalie.
- L'installation intérieure d'électricité comporte une ou des anomalies.

Anomalies avérées selon les domaines suivants :

- L'appareil général de commande et de protection et de son accessibilité.
- Dispositif de protection différentiel à l'origine de l'installation / Prise de terre et installation de mise à la terre.
- Dispositif de protection contre les surintensités adapté à la section des conducteurs, sur chaque circuit.
- La liaison équipotentielle et installation électrique adaptées aux conditions particulières des locaux contenant une douche ou une baignoire.
- Matériels électriques présentant des risques de contacts directs avec des éléments sous tension - Protection mécanique des conducteurs.
- Matériels électriques vétustes, inadaptés à l'usage.

Domaines	Anomalies	Photo
5. Matériels électriques présentant des risques de contacts directs avec des éléments sous tension - Protection mécanique des conducteurs	L'installation électrique comporte au moins une connexion avec une partie active nue sous tension accessible. Remarques : Présence de connexion de matériel électrique présentant des parties actives nues sous tension ; Faire intervenir un électricien qualifié afin de remplacer les matériels présentant des parties actives nues sous tension	
	L'installation électrique comporte au moins un dispositif de protection avec une partie active nue sous tension accessible. Remarques : Présence de dispositif de protection de matériel électrique présentant des parties actives nues sous tension ; Faire intervenir un électricien qualifié afin de remplacer les matériels présentant des parties actives nues sous tension	

Anomalies relatives aux installations particulières :

- Appareils d'utilisation situés dans des parties communes et alimentés depuis la partie privative ou inversement.
- Piscine privée, ou bassin de fontaine

Informations complémentaires :

- Socles de prise de courant, dispositif à courant différentiel résiduel à haute sensibilité

Domaines	Informations complémentaires
IC. Socles de prise de courant, dispositif à courant différentiel résiduel à haute sensibilité	L'ensemble de l'installation électrique est protégé par au moins un dispositif différentiel à haute sensibilité ≤ 30 mA
	L'ensemble des socles de prise de courant est du type à obturateur
	L'ensemble des socles de prise de courant possède un puits de 15 mm.

6. – Avertissement particulier

Points de contrôle n'ayant pu être vérifiés

Domaines	Points de contrôle
2. Dispositif de protection différentiel à l'origine de l'installation - Installation de mise à la terre	Continuité Point à vérifier : Continuité satisfaisante du conducteur principal de protection Motifs : Le tableau électrique est manifestement non démontable : son capot, s'il est déposé, risque de ne plus pouvoir être remonté sans dommage.
3. Dispositif de protection contre les surintensités adapté à la section des conducteurs, sur chaque circuit	Présence Point à vérifier : Présence d'une protection contre les surintensités à l'origine de chaque circuit Motifs : Le tableau électrique est manifestement non démontable : son capot, s'il est déposé, risque de ne plus pouvoir être remonté sans dommage.
	Emplacement Point à vérifier : Tous les dispositifs de protection contre les surintensités sont placés sur les conducteurs de phase. Motifs : Le tableau électrique est manifestement non démontable : son capot, s'il est déposé, risque de ne plus pouvoir être remonté sans dommage.
	Caractéristiques techniques Point à vérifier : Conducteurs de phase regroupés sous la même protection contre les surintensités en présence de conducteur neutre commun à plusieurs circuits Motifs : Le tableau électrique est manifestement non démontable : son capot, s'il est déposé, risque de ne plus pouvoir être remonté sans dommage.
	Adéquation avec le courant assigné (calibre) ou de réglage et section des conducteurs Point à vérifier : Courant assigné (calibre) de la protection contre les surintensités de chaque circuit adapté à la section des conducteurs Motifs : Le tableau électrique est manifestement non démontable : son capot, s'il est déposé, risque de ne plus pouvoir être remonté sans dommage.
	Caractéristiques techniques Point à vérifier : Section des conducteurs de la canalisation alimentant le tableau de répartition adaptée au courant de réglage du disjoncteur de branchement Motifs : Le tableau électrique est manifestement non démontable : son capot, s'il est déposé, risque de ne plus pouvoir être remonté sans dommage.
	Caractéristiques techniques Point à vérifier : Section des conducteurs d'alimentation en adéquation avec le courant assigné du DP placé en amont. Motifs : Le tableau électrique est manifestement non démontable : son capot, s'il est déposé, risque de ne plus pouvoir être remonté sans dommage.

Domaines	Points de contrôle
	Caractéristiques techniques Point à vérifier : Section des conducteurs de pontage en adéquation avec le courant de réglage du disjoncteur de branchement. Motifs : Le tableau électrique est manifestement non démontable : son capot, s'il est déposé, risque de ne plus pouvoir être remonté sans dommage.

Parties du bien (pièces et emplacements) n'ayant pu être visitées et justification :

Néant

7. - Conclusion relative à l'évaluation des risques relevant du devoir de conseil de professionnel

Certains points de contrôles n'ont pu être effectués. De ce fait la responsabilité du propriétaire reste pleinement engagée en cas d'accident ou d'incident ayant pour origine une défaillance de toute ou partie de l'installation n'ayant pu être contrôlée

Néant

*Nota : Le présent rapport est établi par une personne dont les compétences sont certifiées par **BUREAU VERITAS CERTIFICATION France - 1 place Zaha Hadid 92400 COURBEVOIE***

Dates de visite et d'établissement de l'état :

Visite effectuée le : **08/09/2025**

Etat rédigé à **ARPAJON**, le **08/09/2025**

Par : Mihoubi Ariles



Signature du représentant :

8. – Explications détaillées relatives aux risques encourus

Objectif des dispositions et description des risques encourus

Appareil général de commande et de protection : Cet appareil, accessible à l'intérieur du logement, permet d'interrompre, en cas d'urgence, en un lieu unique, connu et accessible, la totalité de la fourniture de l'alimentation électrique.

Son absence, son inaccessibilité ou un appareil inadapté ne permet pas d'assurer cette fonction de coupure en cas de danger (risque d'électrisation, voire d'électrocution), d'incendie ou d'intervention sur l'installation électrique.

Protection différentielle à l'origine de l'installation : Ce dispositif permet de protéger les personnes contre les risques de choc électrique lors d'un défaut d'isolement sur un matériel électrique.

Son absence ou son mauvais fonctionnement peut être la cause d'une électrisation, voire d'une électrocution.

Prise de terre et installation de mise à la terre : Ces éléments permettent, lors d'un défaut d'isolement sur un matériel électrique, de dévier à la terre le courant de défaut dangereux qui en résulte.

L'absence de ces éléments ou leur inexistence partielle peut être la cause d'une électrisation, voire d'une électrocution.

Protection contre les surintensités : Les disjoncteurs divisionnaires ou coupe-circuits à cartouche fusible, à l'origine de chaque circuit, permettent de protéger les conducteurs et câbles électriques contre les échauffements anormaux dus aux surcharges ou courts-circuits.

L'absence de ces dispositifs de protection ou leur calibre trop élevé peut être à l'origine d'incendies.

Liaison équipotentielle dans les locaux contenant une baignoire ou une douche : Elle permet d'éviter, lors d'un défaut, que le corps humain ne soit traversé par un courant électrique dangereux.

Son absence privilège, en cas de défaut, l'écoulement du courant électrique par le corps humain, ce qui peut être la cause d'une électrisation, voire d'une électrocution.

Règles liées aux zones dans les locaux contenant une baignoire ou une douche : Les règles de mise en œuvre de l'installation électrique à l'intérieur de tels locaux permettent de limiter le risque de chocs électriques, du fait de la réduction de la résistance électrique du corps humain lorsque celui-ci est mouillé ou immergé.

Le non-respect de celles-ci peut être la cause d'une électrisation, voire d'une électrocution.

Matériels électriques présentant des risques de contact direct : Les matériels électriques dont des parties nues sous tension sont accessibles (matériels électriques anciens, fils électriques dénudés, bornes de connexion non placées dans une boîte équipée d'un couvercle, matériels électriques cassés...) présentent d'importants risques d'électrisation, voire d'électrocution.

Matériels électriques vétustes ou inadaptés à l'usage : Ces matériels électriques, lorsqu'ils sont trop anciens, n'assurent pas une protection satisfaisante contre l'accès aux parties nues sous tension ou ne possèdent plus un niveau d'isolement suffisant. Lorsqu'ils ne sont pas adaptés à l'usage que l'on veut en faire, ils deviennent très dangereux lors de leur utilisation. Dans les deux cas, ces matériels présentent d'importants risques d'électrisation, voire d'électrocution.

Appareils d'utilisation situés dans des parties communes et alimentés depuis les parties privatives : Lorsque l'installation électrique issue de la partie privative n'est pas mise en œuvre correctement, le contact d'une personne avec la masse d'un matériel électrique en défaut ou une partie active sous tension peut être la cause d'électrisation, voire d'électrocution.

Piscine privée ou bassin de fontaine : Les règles de mise en œuvre de l'installation électrique et des équipements associés à la piscine ou au bassin de fontaine permettent de limiter le risque de chocs électriques, du fait de la réduction de la résistance électrique du corps humain lorsque celui-ci est mouillé ou immergé. Le non-respect de celles-ci peut être la cause d'une électrisation, voire d'une électrocution.

Informations complémentaires

Objectif des dispositions et description des risques encourus

Dispositif(s) différentiel(s) à haute sensibilité protégeant l'ensemble de l'installation électrique

: L'objectif est d'assurer rapidement la coupure du courant de l'installation électrique ou du circuit concerné, dès l'apparition d'un courant de défaut même de faible valeur. C'est le cas notamment lors de la défaillance occasionnelle (telle que l'usure normale ou anormale des matériels, l'imprudence ou le défaut d'entretien, la rupture du conducteur de mise à la terre d'un matériel électrique) des mesures classiques de protection contre les risques d'électrisation, voire d'électrocution.

Socles de prise de courant de type à obturateurs : Socles de prise de courant de type à obturateurs : l'objectif est d'éviter l'introduction, en particulier par un enfant, d'un objet dans une alvéole d'un socle de prise de courant sous tension pouvant entraîner des brûlures graves et/ou l'électrisation, voire l'électrocution.

Socles de prise de courant de type à puits : La présence d'un puits au niveau d'un socle de prise de courant évite le risque d'électrisation, voire d'électrocution, au moment de l'introduction des fiche mâles non isolées d'un cordon d'alimentation.

Annexe - Photos



Photo n° PhEle001

B11 a1 L'ensemble de l'installation électrique est protégée par au moins un dispositif différentiel à haute sensibilité inf. ou égal à 30 mA.



Photo PhEle002

Libellé de l'anomalie : B7.3 e L'installation électrique comporte au moins un dispositif de protection avec une partie active nue sous tension accessible.

Remarques : Présence de dispositif de protection de matériel électrique présentant des parties actives nues sous tension ; Faire intervenir un électricien qualifié afin de remplacer les matériels présentant des parties actives nues sous tension

Règles élémentaires de sécurité et d'usage à respecter (liste non exhaustive)

L'électricité constitue un danger invisible, inodore et silencieux et c'est pourquoi il faut être vigilant quant aux risques qu'elle occasionne (incendie, électrisation, électrocution). Restez toujours attentif à votre installation électrique, vérifiez qu'elle soit et reste en bon état.

Pour limiter les risques, il existe des moyens de prévention simples :

- Ne jamais manipuler une prise ou un fil électrique avec des mains humides
- Ne jamais tirer sur un fil électrique pour le débrancher
- Débrancher un appareil électrique avant de le nettoyer
- Ne jamais toucher les fiches métalliques d'une prise de courant
- Ne jamais manipuler un objet électrique sur un sol humide ou mouillé

DPE Diagnostic de performance énergétique (logement)

Pour vérifier la validité de ce DPE, scannez le QR code

n° : 2591E2829068Z

Etabli le : 08/09/2025
Valable jusqu'au : 07/09/2035



Ce document vous permet de savoir si votre logement est économe en énergie et préserve le climat. Il vous donne également des pistes pour améliorer ses performances et réduire vos factures. Pour en savoir plus : <https://www.ecologie.gouv.fr/diagnostic-performance-energetique-dpe>



Adresse : **18 A boulevard Abel Cornaton, 91290 ARPAJON**

Batiment A1, N° de lot: Appt : 39, box 87 et 88

Type de bien : Appartement

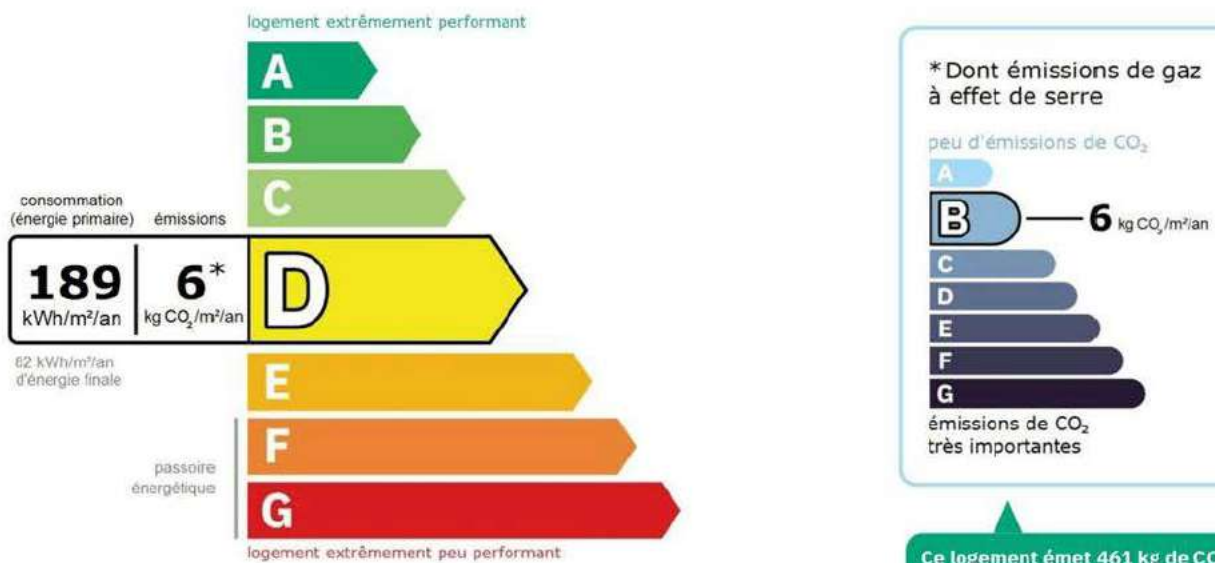
Année de construction : 2007

Surface de référence : **76.21 m²**

Propriétaire : Mr [REDACTED]

Adresse : 18 A boulevard Abel Cornaton 91290 ARPAJON

Performance énergétique et climatique



Le niveau de consommation énergétique dépend de l'isolation du logement et de la performance des équipements. Pour l'améliorer, voir pages 4 à 6

Ce logement émet 461 kg de CO₂ par an, soit l'équivalent de 2 388 km parcourus en voiture. Le niveau d'émissions dépend principalement des types d'énergies utilisées (bois, électricité, gaz, fioul, etc.)

Estimation des coûts annuels d'énergie du logement

Les coûts sont estimés en fonction des caractéristiques de votre logement et pour une utilisation standard sur 5 usages (chauffage, eau chaude sanitaire, climatisation, éclairage, auxiliaires) voir p.3 pour voir les détails par poste.



entre **1 130 €** et **1 580 €** par an

Prix moyens des énergies indexés sur les années 2021, 2022, 2023 (abonnements compris) conformément à l'arrêté du 31 mars 2021 en vigueur lors de l'établissement du DPE

Comment réduire ma facture d'énergie ?

Voir p. 3

Informations diagnostiqueur

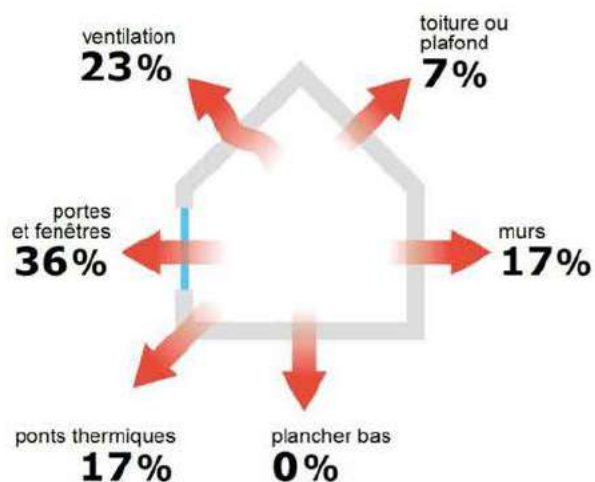
DIMM Diagnostic Immo
10 Allée des Champs Elysées
91000 EVRY
tel : 01.64.93.65.53

Diagnostiqueur : Mihoubi Ariles
Email : contact@dimm-diag.fr
N° de certification : 12181027
Organisme de certification : BUREAU VERITAS
CERTIFICATION France



À l'attention du propriétaire du bien au moment de la réalisation du DPE : Dans le cadre du Règlement général sur la protection des données (RGPD), l'Ademé vous informe que vos données personnelles (Nom-Prénom-Adresse) sont stockées dans la base de données de l'observatoire DPE à des fins de contrôles ou en cas de contestations ou de procédures judiciaires. Ces données sont stockées jusqu'à la date de fin de validité du DPE. Vous disposez d'un droit d'accès, de rectification, de portabilité, d'effacement ou une limitation du traitement de ces données. Si vous souhaitez faire valoir votre droit, veuillez nous contacter à l'adresse mail indiquée à la page «Contacts» de l'Observatoire DPE (<https://observatoire-dpe.ademe.fr/>).

Schéma des déperditions de chaleur



Performance de l'isolation



Système de ventilation en place



VMC SF Hygro B de 2001 à 2012

Confort d'été (hors climatisation)*



Les caractéristiques de votre logement améliorant le confort d'été :



bonne inertie du logement



toiture isolée

Pour améliorer le confort d'été :



Équipez les fenêtres de votre logement de volets extérieurs ou brise-soleil.

Production d'énergies renouvelables

Ce logement n'est pas encore équipé de systèmes de production d'énergie renouvelable.

Diverses solutions existent :



pompe à chaleur



chauffe-eau thermodynamique



panneaux solaires photovoltaïques



panneaux solaires thermiques



géothermie







réseau de chaleur ou de froid vertueux



chauffage au bois

*Le niveau de confort d'été présenté ici s'appuie uniquement sur les caractéristiques de votre logement (la localisation n'est pas prise en compte).

Montants et consommations annuels d'énergie

Usage	Consommation d'énergie (en kWh énergie primaire)		Frais annuels d'énergie (fourchette d'estimation*)	Répartition des dépenses
 chauffage	⚡ Electrique	8 672 (3 771 é.f.)	entre 690 € et 950 €	 60 %
 eau chaude	⚡ Electrique	4 557 (1 981 é.f.)	entre 360 € et 500 €	 32 %
 refroidissement				0 %
 éclairage	⚡ Electrique	331 (144 é.f.)	entre 20 € et 40 €	 2 %
 auxiliaires	⚡ Electrique	876 (381 é.f.)	entre 60 € et 90 €	 6 %
énergie totale pour les usages recensés :		14 437 kWh (6 277 kWh é.f.)	entre 1 130 € et 1 580 € par an	

Pour rester dans cette fourchette d'estimation, voir les recommandations d'usage ci-dessous

Conventionnellement, ces chiffres sont donnés pour une température de chauffage de 19° réduite à 16°C la nuit ou en cas d'absence du domicile, une climatisation réglée à 28° (si présence de clim), et une consommation d'eau chaude de 113ℓ par jour.

é.f. → énergie finale

Prix moyens des énergies indexés sur les années 2021, 2022, 2023 (abonnements compris) conformément

à l'arrêté du 31 mars 2021 en vigueur lors de l'établissement du DPE

▲ Seules les consommations d'énergie nécessaires au chauffage, à la climatisation, à la production d'eau chaude sanitaire, à l'éclairage et aux auxiliaires (ventilateurs, pompes) sont prises en compte dans cette estimation. Les consommations liées aux autres usages (électroménager, appareils électroniques...) ne sont pas comptabilisées.

▲ Les factures réelles dépendront de nombreux facteurs : prix des énergies, météo de l'année (hiver froid ou doux...), nombre de personnes dans le logement et habitudes de vie, entretien des équipements....

Recommandations d'usage pour votre logement

Quelques gestes simples pour maîtriser votre facture d'énergie :

**Température recommandée en hiver → 19°C**


Chauffer à 19°C plutôt que 21°C, c'est -24% sur votre facture **soit -259€ par an**

Astuces

- Diminuez le chauffage quand vous n'êtes pas là.
- Chauffez les chambres à 17° la nuit.

**Si climatisation, température recommandée en été → 28°C****Astuces**

- Fermez les fenêtres et volets la journée quand il fait chaud.
- Aérez votre logement la nuit.

**Consommation recommandée → 113ℓ/jour d'eau chaude à 40°C**

Estimation faite par rapport à la surface de votre logement (2-3 personnes). Une douche de 5 minute = environ 40ℓ

47ℓ consommés en moins par jour, c'est -23% sur votre facture **soit -127€ par an**

Astuces





- Installez des mousseurs d'eau sur les robinets et un pommeau à faible débit sur la douche.
- Réduisez la durée des douches.








En savoir plus sur les bons réflexes d'économie d'énergie : france-renov.gouv.fr

Voir en annexe le descriptif détaillé du logement et de ses équipements

Vue d'ensemble du logement






	description	isolation
 Murs	Mur en béton banché d'épaisseur ≤ 20 cm non isolé donnant sur un local chauffé Cloison de plâtre avec isolation intérieure donnant sur un comble fortement ventilé Mur en béton banché d'épaisseur ≤ 20 cm avec isolation intérieure donnant sur l'extérieur	bonne
 Plancher bas	Dalle béton non isolée donnant sur un local chauffé	Sans objet
 Toiture/plafond	Plafond avec ou sans remplissage donnant sur un comble fortement ventilé avec isolation intérieure Combles aménagés sous rampants donnant sur l'extérieur (combles aménagés) avec isolation intérieure	bonne
 Portes et fenêtres	Portes-fenêtres battantes bois, double vitrage / Fenêtres battantes bois, double vitrage / Fenêtres oscillantes bois, double vitrage / Porte(s) bois opaque pleine	moyenne

Vue d'ensemble des équipements

	description
 Chauffage	Autres émetteurs à effet joule avec programmateur pièce par pièce (système individuel)
 Eau chaude sanitaire	Ballon électrique à accumulation vertical (autres catégorie ou inconnue), contenance ballon 150 L
 Climatisation	Néant
 Ventilation	VMC SF Hygro B de 2001 à 2012 (collective)
 Pilotage	Avec intermittence pièce par pièce avec minimum de température

Recommandations de gestion et d'entretien des équipements

Pour maîtriser vos consommations d'énergie, la bonne gestion et l'entretien régulier des équipements de votre logement sont essentiels.

	type d'entretien
 Chauffe-eau	Vérifier la température d'eau du ballon (55°C-60°C) pour éviter le risque de développement de la légionnelle (en dessous de 50°C).
 Eclairage	Eteindre les lumières lorsque personne n'utilise la pièce.
 Isolation	Faire vérifier les isolants et les compléter tous les 20 ans.
 Radiateur	Ne jamais placer un meuble devant un émetteur de chaleur.
 Ventilation	Nettoyage et réglage de l'installation tous les 3 ans par un professionnel. Nettoyer régulièrement les bouches. Veiller à ouvrir les fenêtres de chaque pièce très régulièrement

Selon la configuration, certaines recommandations relèvent de la copropriété ou du gestionnaire de l'immeuble.

Recommandations d'amélioration de la performance



Des travaux peuvent vous permettre d'améliorer significativement l'efficacité énergétique de votre logement et ainsi de faire des économies d'énergie, d'améliorer son confort, de le valoriser et de le rendre plus écologique. Le pack ① de travaux vous permet de réaliser les travaux prioritaires, et le pack ② d'aller vers un logement très performant.



Si vous en avez la possibilité, il est plus efficace et rentable de procéder à une rénovation globale de votre logement (voir packs de travaux ① + ② ci-dessous). La rénovation performante par étapes est aussi une alternative possible (réalisation du pack ① avant le pack ②). Faites-vous accompagner par un professionnel compétent (bureau d'études, architecte, entreprise générale de travaux, groupement d'artisans...) pour préciser votre projet et coordonner vos travaux.

1 Les travaux essentiels

Lot	Description	Performance recommandée
	Etape non nécessaire, performance déjà atteinte	

2 Les travaux à envisager Montant estimé : 21300 à 31900€

Lot	Description	Performance recommandée
-----	-------------	-------------------------



Chauffage

Remplacer le système de chauffage par une pompe à chaleur air/Air. Chauffage (COP = 4) Installer un système de régulation et de programmation. Système fonctionnant à l'énergie électrique. Le réseau d'émetteurs pourra être assuré par des unités intérieurs type Split faciles à installer mais génèrent plus de bruit (1 ventilateur par pièce). Ils sont aussi plus impactant esthétiquement car cela rajoute un chauffage par pièce. A l'inverse, les gaines cachées dans le plafond sont plus discrètes et moins bruyantes (ventilateur centralisé dans les combles) mais restent plus contraignantes en termes d'installation. Le choix de l'emplacement de l'unité extérieure de la pompe à chaleur pourra être discuté avec la chauffagiste afin de garantir le meilleur emplacement.

La puissance est un élément essentiel pour connaître le prix d'une pompe à chaleur air-air, car plus l'équipement est puissant et plus il coûte cher.

Son dimensionnement dépend essentiellement de :

- 1/ La surface à chauffer dans le logement
- 2/ l'isolation thermique du bâti

Les PAC nécessitent un entretien annuel, en particulier pour contrôler l'état du circuit contenant le fluide frigorigène, puissant gaz à effet de serre s'il est libéré dans l'air.

Calorifuger le réseau hors volume chauffé avec des coquilles isolantes. Assurer la bonne continuité du calorifugeage.

Le bruit d'une PAC air-air peut constituer une gêne pour les occupants tout comme pour le voisinage et il faut être vigilant sur cet aspect.

SCOP = 4



Eau chaude sanitaire

Remplacer le système actuel par un appareil de type pompe à chaleur chauffe-eau Thermodynamique COP 3.

Le principe de fonctionnement est identique à une pompe à chaleur, les calories présentes dans l'air (intérieur ou extérieur) sont récupérées pour chauffer l'ECS.

Il est préférable de mettre en œuvre un ballon thermodynamique sur air extrait (via la ventilation), pour s'assurer une source de chaleur constante à l'entrée du ballon, ce qui augmente sensiblement les performances énergétiques.

Ces ballons intègrent un appoint électrique pour assurer les chocs thermiques (anti-légionnelle).

COP = 3

Remplacement du ballon d'eau chaude sanitaire par un ballon type thermodynamique. Il est absolument recommandé d'extraire l'air vers l'extérieur et de réaliser une prise d'air sur l'extérieur pour éviter de refroidir le local technique

Remplacement des fenêtres

Pose fenêtres / portes-fenêtres PVC.

Remplacement des fenêtres / portes-fenêtres existantes par des fenêtres PVC en double-vitrage peu émissif avec $U_w \leq 1,30$ W/m^2K et $S_w \geq 0,30$.

Dans les pièces sèches (salon, séjours, chambres) pose de réglettes d'entrée hygro-réglables.

Y compris dépose des fenêtres / portes-fenêtres. Pose fenêtres et finition d'étanchéité.

Conservation les volets existants.

La perception des bruits intérieurs est accrue suite au changement des menuiseries qui limite les nuisances sonores du dehors. De ce fait, dans le cas d'installation de nouveaux équipements de chauffage, ces derniers devront présenter des niveaux acoustiques faibles.

Il convient d'adapter le système de chauffage existant afin de pallier un surdimensionnement des générateurs de chaleur

▲ Travaux à réaliser en lien avec la copropriété

▲ Travaux pouvant nécessiter une autorisation d'urbanisme

$U_w = 1,3 W/m^2.K$, $S_w = 0,42$



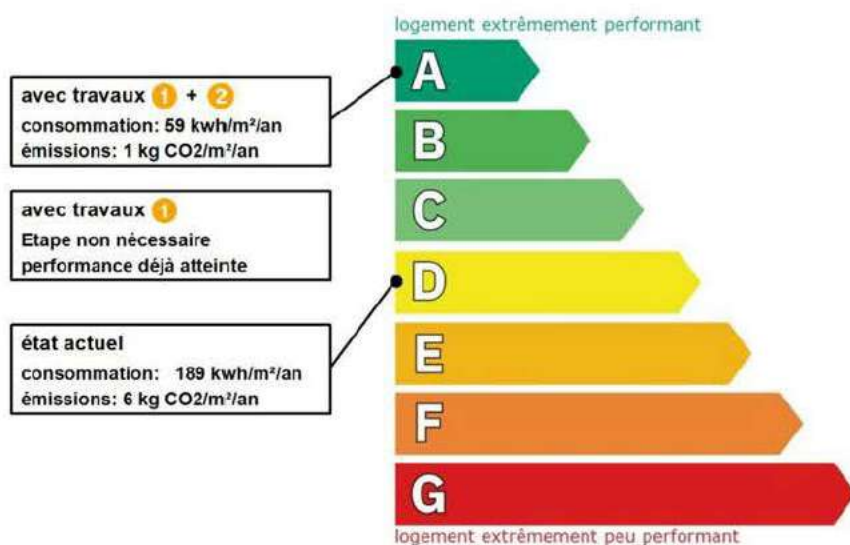
Portes et fenêtres

Commentaires :

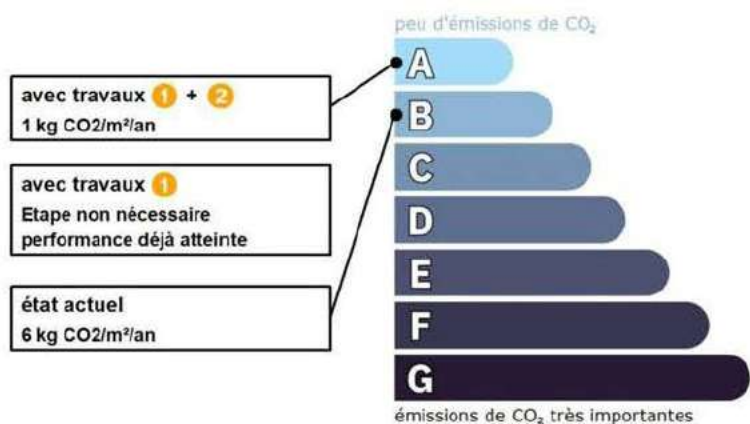
Néant

Recommandations d'amélioration de la performance (suite)

Évolution de la performance après travaux



Dont émissions de gaz à effet de serre



France Rénov'

Préparez votre projet !

Contactez le conseiller France Rénov' le plus proche de chez vous, pour des conseils gratuits et indépendants sur vos choix de travaux et d'artisans :

<https://france-renov.gouv.fr/espaces-conseil-fr>

ou 0808 800 700 (prix d'un appel local)

Vous pouvez bénéficier d'aides, de primes et de subventions pour vos travaux :

<https://france-renov.gouv.fr/aides>

RÉPUBLIQUE FRANÇAISE
Liberté
Égalité
Fraternité

Pour répondre à l'urgence climatique et environnementale, la France s'est fixée pour objectif d'ici 2050 de rénover l'ensemble des logements à un haut niveau de performance énergétique.

À court terme, la priorité est donnée à la suppression des énergies fortement émettrices de gaz à effet de serre (fioul, charbon) et à l'éradication des «passoires énergétiques» d'ici 2028.

Fiche technique du logement

Cette fiche liste les caractéristiques techniques du bien diagnostiqué renseignées par le diagnostiqueur pour obtenir les résultats présentés dans ce document. En cas de problème, contactez la personne ayant réalisé ce document ou l'organisme certificateur qui l'a certifiée (diagnostiqueurs.din.developpement-durable.gouv.fr).

Le présent rapport est établi par une personne dont les compétences sont certifiées par :
BUREAU VERITAS CERTIFICATION France - 1 place Zaha Hadid 92400 COURBEVOIE

Référence du logiciel validé : **LICIEL Diagnostics v4 [Moteur BBS Slama: 2024.6.1.0]**

Justificatifs fournis pour établir le DPE :

Référence du DPE : ██████████

Etude thermique réglementaire

Date de visite du bien : **08/09/2025**

Invariant fiscal du logement : **N/A**

Référence de la parcelle cadastrale : **Section cadastrale AH, Parcelle(s) n° 272**

Méthode de calcul utilisée pour l'établissement du DPE : **3CL-DPE 2021**

Numéro d'immatriculation de la copropriété : **N/A**

La **surface de référence** d'un logement est la surface habitable du logement au sens de l'article R. 156-1 du code de la construction et de l'habitation, à laquelle sont ajoutées les surfaces des vérandas chauffées ainsi que les surfaces des locaux chauffés pour l'usage principal d'occupation humaine, d'une hauteur sous plafond d'au moins 1,80 mètres.

Explications personnalisées sur les éléments pouvant amener à des différences entre les consommations estimées et les consommations réelles :







Néant

Généralités

Donnée d'entrée	Origine de la donnée	Valeur renseignée
Département	Observé / mesuré	91 Essonne
Altitude	Donnée en ligne	57 m
Type de bien	Observé / mesuré	Appartement
Année de construction	Estimé	2007
Surface de référence du logement	Observé / mesuré	76.21 m ²
Surface de référence de l'immeuble	Observé / mesuré	5505 m ² (estimée à partir des tantièmes de copropriété)
Nombre de niveaux du logement	Observé / mesuré	1
Hauteur moyenne sous plafond	Observé / mesuré	2.5 m




Enveloppe

Donnée d'entrée	Origine de la donnée	Valeur renseignée
Mur 1 Nord	Surface du mur	Observé / mesuré 18,19 m ²
	Type d'adjacence	Observé / mesuré un local chauffé
	Matériau mur	Observé / mesuré Mur en béton banché
	Epaisseur mur	Observé / mesuré ≤ 20 cm
	Isolation	Observé / mesuré non
Mur 2 Nord	Surface du mur	Observé / mesuré 8,48 m ²
	Type d'adjacence	Observé / mesuré un comble fortement ventilé
	Surface Aiu	Observé / mesuré 8,48 m ²
	Etat isolation des parois Aiu	Observé / mesuré non isolé
	Surface Aue	Observé / mesuré 15 m ²
	Etat isolation des parois Aue	Observé / mesuré non isolé
	Matériau mur	Observé / mesuré Cloison de plâtre
	Isolation	Observé / mesuré oui (observation indirecte)
Année isolation	Valeur par défaut 2007	

	Type ouverture	 Observé / mesuré	Fenêtres battantes
	Type menuiserie	 Observé / mesuré	Bois
	Type de vitrage	 Observé / mesuré	double vitrage
	Epaisseur lame air	 Observé / mesuré	15 mm
	Présence couche peu émissive	 Observé / mesuré	non
	Gaz de remplissage	 Observé / mesuré	Air
	Positionnement de la menuiserie	 Observé / mesuré	au nu intérieur
	Largeur du dormant menuiserie	 Observé / mesuré	Lp: 5 cm
	Type volets	 Observé / mesuré	Volets roulants aluminium
	Type de masques proches	 Observé / mesuré	Absence de masque proche
	Type de masques lointains	 Observé / mesuré	Absence de masque lointain
Fenêtre 2 Ouest	Surface de baies	 Observé / mesuré	1.89 m²
	Placement	 Observé / mesuré	Mur 5 Ouest
	Orientation des baies	 Observé / mesuré	Ouest
	Inclinaison vitrage	 Observé / mesuré	vertical
	Type ouverture	 Observé / mesuré	Fenêtres battantes
	Type menuiserie	 Observé / mesuré	Bois
	Type de vitrage	 Observé / mesuré	double vitrage
	Epaisseur lame air	 Observé / mesuré	15 mm
	Présence couche peu émissive	 Observé / mesuré	non
	Gaz de remplissage	 Observé / mesuré	Air
	Positionnement de la menuiserie	 Observé / mesuré	au nu intérieur
	Largeur du dormant menuiserie	 Observé / mesuré	Lp: 5 cm
	Type volets	 Observé / mesuré	Volets roulants aluminium
	Type de masques proches	 Observé / mesuré	Absence de masque proche
Type de masques lointains	 Observé / mesuré	Absence de masque lointain	
Fenêtre 3 Ouest	Surface de baies	 Observé / mesuré	1.89 m²
	Placement	 Observé / mesuré	Mur 5 Ouest
	Orientation des baies	 Observé / mesuré	Ouest
	Inclinaison vitrage	 Observé / mesuré	vertical
	Type ouverture	 Observé / mesuré	Fenêtres battantes
	Type menuiserie	 Observé / mesuré	Bois
	Type de vitrage	 Observé / mesuré	double vitrage
	Epaisseur lame air	 Observé / mesuré	15 mm
	Présence couche peu émissive	 Observé / mesuré	non
	Gaz de remplissage	 Observé / mesuré	Air
	Positionnement de la menuiserie	 Observé / mesuré	au nu intérieur
	Largeur du dormant menuiserie	 Observé / mesuré	Lp: 5 cm
	Type volets	 Observé / mesuré	Volets roulants aluminium
	Type de masques proches	 Observé / mesuré	Absence de masque proche
Type de masques lointains	 Observé / mesuré	Absence de masque lointain	
Fenêtre 4 Ouest	Surface de baies	 Observé / mesuré	1.26 m²
	Placement	 Observé / mesuré	Mur 5 Ouest
	Orientation des baies	 Observé / mesuré	Ouest
	Inclinaison vitrage	 Observé / mesuré	vertical
	Type ouverture	 Observé / mesuré	Fenêtres battantes
	Type menuiserie	 Observé / mesuré	Bois

	Type de vitrage	🔍 Observé / mesuré	double vitrage
	Epaisseur lame air	🔍 Observé / mesuré	15 mm
	Présence couche peu émissive	🔍 Observé / mesuré	non
	Gaz de remplissage	🔍 Observé / mesuré	Air
	Positionnement de la menuiserie	🔍 Observé / mesuré	au nu intérieur
	Largeur du dormant menuiserie	🔍 Observé / mesuré	Lp: 5 cm
	Type volets	🔍 Observé / mesuré	Volets roulants aluminium
	Type de masques proches	🔍 Observé / mesuré	Absence de masque proche
	Type de masques lointains	🔍 Observé / mesuré	Absence de masque lointain
Fenêtre 5 Ouest	Surface de baies	🔍 Observé / mesuré	1.92 m ²
	Placement	🔍 Observé / mesuré	Mur 5 Ouest
	Orientation des baies	🔍 Observé / mesuré	Ouest
	Inclinaison vitrage	🔍 Observé / mesuré	vertical
	Type ouverture	🔍 Observé / mesuré	Fenêtres battantes
	Type menuiserie	🔍 Observé / mesuré	Bois
	Type de vitrage	🔍 Observé / mesuré	double vitrage
	Epaisseur lame air	🔍 Observé / mesuré	15 mm
	Présence couche peu émissive	🔍 Observé / mesuré	non
	Gaz de remplissage	🔍 Observé / mesuré	Air
	Positionnement de la menuiserie	🔍 Observé / mesuré	au nu intérieur
	Largeur du dormant menuiserie	🔍 Observé / mesuré	Lp: 5 cm
	Type volets	🔍 Observé / mesuré	Volets roulants aluminium
	Type de masques proches	🔍 Observé / mesuré	Absence de masque proche
	Type de masques lointains	🔍 Observé / mesuré	Absence de masque lointain
	Fenêtre 6 Sud	Surface de baies	🔍 Observé / mesuré
Placement		🔍 Observé / mesuré	Plafond 2
Orientation des baies		🔍 Observé / mesuré	Sud
Inclinaison vitrage		🔍 Observé / mesuré	≤ 75°
Type ouverture		🔍 Observé / mesuré	Fenêtres oscillantes
Type menuiserie		🔍 Observé / mesuré	Bois
Type de vitrage		🔍 Observé / mesuré	double vitrage
Epaisseur lame air		🔍 Observé / mesuré	16 mm
Présence couche peu émissive		🔍 Observé / mesuré	non
Gaz de remplissage		🔍 Observé / mesuré	Air
Positionnement de la menuiserie		🔍 Observé / mesuré	au nu extérieur
Largeur du dormant menuiserie		🔍 Observé / mesuré	Lp: 5 cm
Type de masques proches		🔍 Observé / mesuré	Absence de masque proche
Type de masques lointains	🔍 Observé / mesuré	Absence de masque lointain	
Fenêtre 7 Sud	Surface de baies	🔍 Observé / mesuré	0.68 m ²
	Placement	🔍 Observé / mesuré	Plafond 2
	Orientation des baies	🔍 Observé / mesuré	Sud
	Inclinaison vitrage	🔍 Observé / mesuré	≤ 75°
	Type ouverture	🔍 Observé / mesuré	Fenêtres oscillantes
	Type menuiserie	🔍 Observé / mesuré	Bois
	Type de vitrage	🔍 Observé / mesuré	double vitrage
	Epaisseur lame air	🔍 Observé / mesuré	16 mm
Présence couche peu émissive	🔍 Observé / mesuré	non	

	Gaz de remplissage	🔍	Observé / mesuré	Air
	Positionnement de la menuiserie	🔍	Observé / mesuré	au nu extérieur
	Largeur du dormant menuiserie	🔍	Observé / mesuré	Lp: 5 cm
	Type de masques proches	🔍	Observé / mesuré	Absence de masque proche
	Type de masques lointains	🔍	Observé / mesuré	Absence de masque lointain
Fenêtre 8 Nord	Surface de baies	🔍	Observé / mesuré	0.68 m²
	Placement	🔍	Observé / mesuré	Plafond 2
	Orientation des baies	🔍	Observé / mesuré	Nord
	Inclinaison vitrage	🔍	Observé / mesuré	≤ 75°
	Type ouverture	🔍	Observé / mesuré	Fenêtres oscillantes
	Type menuiserie	🔍	Observé / mesuré	Bois
	Type de vitrage	🔍	Observé / mesuré	double vitrage
	Epaisseur lame air	🔍	Observé / mesuré	16 mm
	Présence couche peu émissive	🔍	Observé / mesuré	non
	Gaz de remplissage	🔍	Observé / mesuré	Air
	Positionnement de la menuiserie	🔍	Observé / mesuré	au nu extérieur
	Largeur du dormant menuiserie	🔍	Observé / mesuré	Lp: 5 cm
	Type de masques proches	🔍	Observé / mesuré	Absence de masque proche
	Type de masques lointains	🔍	Observé / mesuré	Absence de masque lointain
Porte-fenêtre 1 Sud	Surface de baies	🔍	Observé / mesuré	2.44 m²
	Placement	🔍	Observé / mesuré	Mur 4 Sud
	Orientation des baies	🔍	Observé / mesuré	Sud
	Inclinaison vitrage	🔍	Observé / mesuré	vertical
	Type ouverture	🔍	Observé / mesuré	Portes-fenêtres battantes
	Type menuiserie	🔍	Observé / mesuré	Bois
	Type de vitrage	🔍	Observé / mesuré	double vitrage
	Epaisseur lame air	🔍	Observé / mesuré	15 mm
	Présence couche peu émissive	🔍	Observé / mesuré	non
	Gaz de remplissage	🔍	Observé / mesuré	Air
	Positionnement de la menuiserie	🔍	Observé / mesuré	au nu intérieur
	Largeur du dormant menuiserie	🔍	Observé / mesuré	Lp: 5 cm
	Type volets	🔍	Observé / mesuré	Volets roulants aluminium
	Type de masques proches	🔍	Observé / mesuré	Absence de masque proche
Type de masques lointains	🔍	Observé / mesuré	Absence de masque lointain	
Porte-fenêtre 2 Sud	Surface de baies	🔍	Observé / mesuré	2.44 m²
	Placement	🔍	Observé / mesuré	Mur 4 Sud
	Orientation des baies	🔍	Observé / mesuré	Sud
	Inclinaison vitrage	🔍	Observé / mesuré	vertical
	Type ouverture	🔍	Observé / mesuré	Portes-fenêtres battantes
	Type menuiserie	🔍	Observé / mesuré	Bois
	Type de vitrage	🔍	Observé / mesuré	double vitrage
	Epaisseur lame air	🔍	Observé / mesuré	15 mm
	Présence couche peu émissive	🔍	Observé / mesuré	non
	Gaz de remplissage	🔍	Observé / mesuré	Air
	Positionnement de la menuiserie	🔍	Observé / mesuré	au nu intérieur
	Largeur du dormant menuiserie	🔍	Observé / mesuré	Lp: 5 cm
	Type volets	🔍	Observé / mesuré	Volets roulants aluminium

	Type de masques proches	 Observé / mesuré	Absence de masque proche
	Type de masques lointains	 Observé / mesuré	Absence de masque lointain
Porte-fenêtre 3 Sud	Surface de baies	 Observé / mesuré	2.44 m²
	Placement	 Observé / mesuré	Mur 4 Sud
	Orientation des baies	 Observé / mesuré	Sud
	Inclinaison vitrage	 Observé / mesuré	vertical
	Type ouverture	 Observé / mesuré	Portes-fenêtres battantes
	Type menuiserie	 Observé / mesuré	Bois
	Type de vitrage	 Observé / mesuré	double vitrage
	Epaisseur lame air	 Observé / mesuré	15 mm
	Présence couche peu émissive	 Observé / mesuré	non
	Gaz de remplissage	 Observé / mesuré	Air
	Positionnement de la menuiserie	 Observé / mesuré	au nu intérieur
	Largeur du dormant menuiserie	 Observé / mesuré	Lp: 5 cm
	Type volets	 Observé / mesuré	Volets roulants aluminium
	Type de masques proches	 Observé / mesuré	Absence de masque proche
	Type de masques lointains	 Observé / mesuré	Absence de masque lointain
	Porte-fenêtre 4 Est	Surface de baies	 Observé / mesuré
Placement		 Observé / mesuré	Mur 6 Est
Orientation des baies		 Observé / mesuré	Est
Inclinaison vitrage		 Observé / mesuré	vertical
Type ouverture		 Observé / mesuré	Portes-fenêtres battantes
Type menuiserie		 Observé / mesuré	Bois
Type de vitrage		 Observé / mesuré	double vitrage
Epaisseur lame air		 Observé / mesuré	15 mm
Présence couche peu émissive		 Observé / mesuré	non
Gaz de remplissage		 Observé / mesuré	Air
Positionnement de la menuiserie		 Observé / mesuré	au nu intérieur
Largeur du dormant menuiserie		 Observé / mesuré	Lp: 5 cm
Type volets		 Observé / mesuré	Volets roulants aluminium
Type de masques proches		 Observé / mesuré	Absence de masque proche
Type de masques lointains		 Observé / mesuré	Masque homogène
		Hauteur a (°)	 Observé / mesuré
Porte	Surface de porte	 Observé / mesuré	1.809 m²
	Placement	 Observé / mesuré	Mur 1 Nord
	Type d'adjacence	 Observé / mesuré	un local chauffé
	Nature de la menuiserie	 Observé / mesuré	Porte simple en bois
	Type de porte	 Observé / mesuré	Porte opaque pleine
	Positionnement de la menuiserie	 Observé / mesuré	au nu intérieur
	Largeur du dormant menuiserie	 Observé / mesuré	Lp: 5 cm
Pont Thermique 1	Type PT	 Document fourni	Mur 1 (vers le haut)-
	Valeur PT k (saisie directe)	 Document fourni	0.92 x 50 %
	Longueur du PT	 Document fourni	8 m
Pont Thermique 2	Type PT	 Document fourni	Mur 1 (vers le bas)-
	Valeur PT k (saisie directe)	 Document fourni	0.92 x 50 %
	Longueur du PT	 Document fourni	8 m
Pont Thermique 3	Type PT	 Document fourni	Mur 1 (à gauche du refend)-

Pont Thermique 4	Valeur PT k (saisie directe)	Document fourni	0.82 x 50 %
	Longueur du PT	Document fourni	2.5 m
	Type PT	Document fourni	Mur 1 (à droite du refend)-
	Valeur PT k (saisie directe)	Document fourni	0.82 x 50 %
Pont Thermique 5	Longueur du PT	Document fourni	2.5 m
	Type PT	Observé / mesuré	Mur 4 Sud / Plancher
	Type isolation	Observé / mesuré	ITI / non isolé
Pont Thermique 6	Longueur du PT	Observé / mesuré	9.3 m
	Type PT	Observé / mesuré	Mur 5 Ouest / Refend
	Type isolation	Observé / mesuré	ITI / non isolé
Pont Thermique 7	Longueur du PT	Observé / mesuré	2.5 m
	Type PT	Observé / mesuré	Mur 5 Ouest / Plancher
	Type isolation	Observé / mesuré	ITI / non isolé
Pont Thermique 8	Longueur du PT	Observé / mesuré	13.2 m
	Type PT	Observé / mesuré	Mur 6 Est / Plancher
	Type isolation	Observé / mesuré	ITI / non isolé
	Longueur du PT	Observé / mesuré	7.2 m

Systèmes

Donnée d'entrée		Origine de la donnée	Valeur renseignée
Ventilation	Type de ventilation	Observé / mesuré	VMC SF Hygro B de 2001 à 2012
	Année installation	Observé / mesuré	2006 (estimée en fonction de la marque et du modèle)
	Energie utilisée	Observé / mesuré	Electrique
	Façades exposées	Observé / mesuré	une
	Logement Traversant	Observé / mesuré	non
Chauffage	Type d'installation de chauffage	Observé / mesuré	Installation de chauffage simple
	Surface chauffée	Observé / mesuré	76.21 m ²
	Type générateur	Observé / mesuré	Electrique - Autres émetteurs à effet joule
	Année installation générateur	Valeur par défaut	2007
	Energie utilisée	Observé / mesuré	Electrique
	Type émetteur	Observé / mesuré	Autres émetteurs à effet joule
	Année installation émetteur	Observé / mesuré	Inconnue
	Surface chauffée par l'émetteur	Observé / mesuré	40 m ²
	Type de chauffage	Observé / mesuré	divisé
Équipement intermittence	Observé / mesuré	Avec intermittence pièce par pièce avec minimum de température	
Eau chaude sanitaire	Nombre de niveaux desservis	Observé / mesuré	1
	Type générateur	Observé / mesuré	Electrique - Ballon électrique à accumulation vertical (autres catégorie ou inconnue)
	Année installation générateur	Valeur par défaut	2007
	Energie utilisée	Observé / mesuré	Electrique
	Chaudière murale	Observé / mesuré	non
	Type de distribution	Observé / mesuré	production en volume habitable alimentant des pièces contiguës
	Type de production	Observé / mesuré	accumulation
Volume de stockage	Observé / mesuré	150 L	

Références réglementaires utilisées :

Article L134-4-2 du CCH, décret n° 2011-807 du 5 juillet 2011, arrêtés du 31 mars 2021, 8 octobre 2021 et du 17 juin 2021 relatif à la transmission des diagnostics de performance énergétique à l'Agence de l'environnement et de la maîtrise de l'énergie et relatif à l'utilisation réglementaire des logiciels pour l'élaboration des diagnostics de performance énergétique, 5 juillet 2024, décret 2020-1610, 2020-1609, 2006-1114, 2008-1175 ; Ordonnance 2005-655 art L271-4 à 6 ; Loi 2004-1334 art L134-1 à 5 ; décret 2006-1147 art R.134-1 à 5 du CCH et loi grenelle 2 n°2010-786 du juillet 2010.

Informations société : DIMM Diagnostic Immo 10 Allée des Champs Elysées 91000 EVRY

Tél. : 01.64.93.65.53 - N°SIREN : 535 308 035 00026 - Compagnie d'assurance : AXA n° 11052642404

À l'attention du propriétaire du bien au moment de la réalisation du DPE :

Dans le cadre du Règlement général sur la protection des données (RGPD), l'Ademe vous informe que vos données personnelles (Nom-Prénom-Adresse) sont stockées dans la base de données de l'observatoire DPE à des fins de contrôles ou en cas de contestations ou de procédures judiciaires. Ces données sont stockées jusqu'à la date de fin de validité du DPE.

Vous disposez d'un droit d'accès, de rectification, de portabilité, d'effacement ou une limitation du traitement de ces données. Si vous souhaitez faire valoir votre droit, veuillez nous contacter à l'adresse mail indiquée à la page «Contacts» de l'Observatoire DPE (<https://observatoire-dpe.ademe.fr/>).

N°ADEME

[2591E2829068Z](#)



Certificat de superficie de la partie privative

Numéro de dossier : R.25.651.ARPAJON [REDACTED]
Date du repérage : 08/09/2025
Heure d'arrivée : 09 h 31
Durée du repérage : 02 h 35

La présente mission consiste à établir la superficie de la surface privative des biens ci-dessous désignés, afin de satisfaire aux dispositions de la loi pour l'Accès au logement et un urbanisme rénové (ALUR) du 24 mars 2014 art. 54 II et V, de la loi n° 96/1107 du 18 décembre 1996, n°2014-1545 du 20 décembre 2014 et du décret n° 97/532 du 23 mai 1997, en vue de reporter leur superficie dans un acte de vente à intervenir, en aucun cas elle ne préjuge du caractère de décence ou d'habilité du logement.

Extrait de l'Article 4-1 - La superficie de la partie privative d'un lot ou d'une fraction de lot, mentionnée à l'article 46 de la loi du 10 juillet 1965, est la superficie des planchers des locaux clos et couverts après déduction des surfaces occupées par les murs, cloisons, marches et cages d'escalier, gaines, embrasures de portes et de fenêtres. Il n'est pas tenu compte des planchers des parties des locaux d'une hauteur inférieure à 1,80 m.

Extrait Art.4-2 - Les lots ou fractions de lots d'une superficie inférieure à 8 mètres carrés ne sont pas pris en compte pour le calcul de la superficie mentionnée à l'article 4-1.

Désignation du ou des bâtiments

Localisation du ou des bâtiments :
Département : **Essonne**
Adresse : **18 A boulevard Abel Cornaton (Appt : 39, box 87 et 88)**
Commune : **91290 ARPAJON**
Section cadastrale AH, Parcelle(s) n° 272
Désignation et situation du ou des lot(s) de copropriété :
Batiment A1, Lot numéro Appt : 39, box 87 et 88

Désignation du propriétaire

Désignation du client :
Nom et prénom : . **Mr [REDACTED]**
Adresse : **18 A boulevard Abel Cornaton 91290 ARPAJON**

Donneur d'ordre (sur déclaration de l'intéressé)

Nom et prénom : **[REDACTED]**
Adresse : **18 boulevard Abel Cornaton 91290 ARPAJON**

Repérage

Périmètre de repérage :

Désignation de l'opérateur de diagnostic

Nom et prénom : **Mihoubi Ariles**
Raison sociale et nom de l'entreprise : **DIMM Diagnostic Immo**
Adresse : **10 Allée des Champs Elysées 91000 EVRY**
Numéro SIRET : **535 308 035 00026**
Désignation de la compagnie d'assurance : ... **AXA**
Numéro de police et date de validité : **11052642404 - 01/01/2026**

Superficie privative en m² du ou des lot(s)

Surface loi Carrez totale : 76,21 m² (soixante-seize mètres carrés vingt et un)
Surface au sol totale : 85,54 m² (quatre-vingt-cinq mètres carrés cinquante-quatre)

Résultat du repérage

Date du repérage : **08/09/2025**
Documents remis par le donneur d'ordre à l'opérateur de repérage :
Néant
Liste des pièces non visitées :
Néant
Représentant du propriétaire (accompagnateur) :
Sans accompagnateur
Tableau récapitulatif des surfaces de chaque pièce au sens Loi Carrez :

Parties de l'immeuble bâtis visitées	Superficie privative au sens Carrez	Surface au sol	Commentaires
3ème étage - Entrée	6.21	6.21	
3ème étage - WC	1.31	1.31	
3ème étage - Salle de bain	3.37	3.37	
3ème étage - Chambre 1	12.14	12.14	
3ème étage - Séjour	24.8	24.8	
3ème étage - Cuisine	5.6	5.6	
4ème étage - Palier	10.28	14.56	Hauteur de moins de 1,80m
4ème étage - Chambre 2	8.58	11.65	Hauteur de moins de 1,80m
4ème étage - Salle d'eau	3.92	5.9	Hauteur de moins de 1,80m

Superficie privative en m² du ou des lot(s) :


Surface loi Carrez totale : 76,21 m² (soixante-seize mètres carrés vingt et un)
Surface au sol totale : 85,54 m² (quatre-vingt-cinq mètres carrés cinquante-quatre)

Résultat du repérage – Parties annexes

Parties de l'immeuble bâtis visitées	Superficie privative au sens Carrez	Surface au sol	Motif de non prise en compte
Sous-Sol - Box	0	24.75	Pièce dont la fonction l'exclut de la surface carrez

Fait à **ARPAJON**, le **08/09/2025**

Par : **Mihoubi Ariles**



Aucun document n'a été mis en annexe

Aucun schéma de repérage n'a été joint à ce rapport.

Etat des risques

aléas naturels, miniers ou technologiques, sismicité et pollution des sols
Résumé de l'expertise n° R.25.651.ARPAJON [REDACTED]

Numéro de dossier : R.25.651.ARPAJON. [REDACTED]
Date de la recherche : 08/09/2025
Date de fin de validité : 07/03/2026



Désignation du ou des bâtiments

Adresse : **18 A boulevard Abel Cornaton (Appt : 39, box 87 et 88)**
Commune : **91290 ARPAJON**
Section cadastrale : **AH Parcelle(s) n° 272,**
Coordonnées GPS :

Exposition aux risques

Exposition aux risques	A la commune		A l'immeuble	
	Plan de prévention	Etat	Exposé	Travaux réalisés
Pollution des sols (500 m)	-	Informatif	Oui	
Inondation	PPRn	Approuvé	Oui	
Canalisations transport de matières dangereuses		Informatif	Oui	
Mouvement de terrain Argile (Loi ELAN)		Informatif	Oui	
Risque sismique niveau 1 : Très faible			Oui	
Commune à potentiel radon de niveau 3			Non	
Immeuble situé dans l'Obligation Légale de Débroussaillage			Non	

Etat des risques

En application des articles L 125-5, L 125-6, L125-7 et L 556-2 du Code de l'Environnement et de l'article L 121-22-5 du Code de l'Urbanisme

Attention ! s'ils n'impliquent pas d'obligation ou d'interdiction réglementaire particulière, les aléas connus ou prévisibles qui peuvent être signalés dans les divers documents d'information préventive et concerner l'immeuble, ne sont pas mentionnés par cet état.

Cet état est établi sur la base des informations mises à disposition par arrêté préfectoral

n° 627

du 12/10/2017

mis à jour le

N/a

Adresse de l'immeuble

18 A boulevard Abel Cornaton (Appt : 39, box 87 et 88)

Cadastre

AH
272

Situation de l'immeuble au regard d'un plan de prévention des risques naturels (PPRN)

L'immeuble est situé dans le périmètre d'un PPR N

prescrit

anticipé

approuvé

oui non

date

Si oui, les risques naturels pris en considération sont liés à :

Inondation

Crue torrentielle

Mouvement de terrain

Avalanche

Sécheresse

Cyclone

Remontée de nappe

Feux de forêt

Séisme

Volcan

Autre

L'immeuble est concerné par des prescriptions de travaux dans le règlement du ou des PPR naturels

oui non

si oui, les travaux prescrits par le règlement du ou des PPR naturels ont été réalisés

oui non

Situation de l'immeuble au regard d'un plan de prévention des risques miniers (PPRM)

L'immeuble est situé dans le périmètre d'un PPR M

prescrit

anticipé

approuvé

oui non

date

Si oui, les risques naturels pris en considération sont liés à :

Mouvements de terrain

Autre

L'immeuble est concerné par des prescriptions de travaux dans le règlement du ou des PPR miniers

oui non

si oui, les travaux prescrits par le règlement du ou des PPR miniers ont été réalisés

oui non

Situation de l'immeuble au regard d'un plan de prévention des risques technologiques (PPRT)

L'immeuble est situé dans le périmètre d'un PPRT prescrit et non encore approuvé

oui non

Si oui, les risques technologiques pris en considération dans l'arrêté de prescription sont liés à :

Effet toxique

Effet thermique

Effet de surpression

Projection

Risque Industriel

L'immeuble est situé dans le périmètre d'exposition aux risques d'un PPRT approuvé

oui non

L'immeuble est situé en secteur d'expropriation ou de délaissement

oui non

L'immeuble est situé en zone de prescription

oui non

Si la transaction concerne un logement, les travaux prescrits ont été réalisés

oui non

Si la transaction ne concerne pas un logement, l'information sur le type de risques auxquels

oui non

l'immeuble est exposé ainsi que leur gravité, probabilité et cinétique, est jointe à l'acte de vente ou au contrat de location

Situation de l'immeuble au regard du zonage sismique réglementaire

L'immeuble se situe dans une commune de sismicité classée en

Zone 1
très faible

zone 2
faible

zone 3
modérée

zone 4
moyenne

zone 5
forte

Situation de l'immeuble au regard du zonage réglementaire à potentiel radon

L'immeuble se situe dans une commune à potentiel radon de niveau 3

oui non

Information relative à la pollution de sols

Le terrain est situé en secteur d'information sur les sols (SIS)

NC*

oui non

*Non Communiqué (en cours d'élaboration par le représentant de l'Etat dans le département)

Situation de l'immeuble au regard de l'obligation légale de débroussaillage (OLD)

L'immeuble est situé dans une zone assujettie à des obligations de débroussaillage et maintien en l'état débroussaillé telles qu'elles sont délimitées sur <https://www.georisques.gouv.fr/>

oui non

Situation de l'immeuble au regard du recul du trait de côte (RTC)

L'immeuble est situé sur une commune exposée au recul du trait de côte et listée par décret n°2023-698 du 31 juillet 2023

oui non

L'immeuble est situé dans une zone exposée au RTC identifiée par un document d'urbanisme.

NC*

oui non

*Non communiqué (en cours d'élaboration par le représentant de la commune)

Si oui, l'horizon temporel d'exposition au recul du trait de côte est :

A l'horizon de 30 ans

entre 30 et 100 ans

L'immeuble est-il concerné par des prescriptions applicables à cette zone ?

oui non

L'immeuble est-il concerné par une obligation de démolition et de remise en état à réaliser ?

oui non

Information relative aux sinistres indemnisés par l'assurance suite à une catastrophe N/M/T*

L'immeuble a-t-il donné lieu au versement d'une indemnité à la suite d'une catastrophe N/M/T ?

oui non

* catastrophe naturelle, minière ou technologique

Documents à fournir obligatoirement

vendeur – acquéreur

Vendeur

Mr [REDACTED]

Acquéreur

Date

08/09/2025

Fin de validité

07/03/2026

Cet état, à remplir par le vendeur ou le bailleur, est destiné à être en annexe d'un contrat de vente ou de location d'un bien immobilier et à être remis, dès la première visite, au potentiel acquéreur par le vendeur. Il doit dater de moins de 6 mois et être actualisé, si nécessaire, lors de l'établissement de la promesse de vente, du contrat préliminaire ou de l'acte authentique

QUI, QUAND ET COMMENT REMPLIR L'ETAT DES SERVITUDES RISQUES ET D'INFORMATION SUR LES SOLS ?

Quelles sont les personnes concernées ?

• Au terme des articles L. 125-5 et R 125-23 à 27 du Code de l'environnement, les acquéreurs ou locataires de bien immobilier, de toute nature, doivent être informés par le vendeur ou le bailleur, qu'il s'agisse ou non d'un professionnel de l'immobilier, de l'existence des risques auxquels ce bien est exposé.

Un état des risques, fondé sur les informations transmises par le Préfet de département ou maire de la commune où est situé le bien, doit être en annexe de tout type de contrat de location écrit, de la réservation pour une vente en l'état futur d'achèvement, de la promesse de vente ou de l'acte réalisant ou constatant la vente de ce bien immobilier qu'il soit bâti ou non bâti.

Quand faut-il établir un état des servitudes risques et d'information sur les sols ?

• L'état des servitudes risques et d'information sur les sols est obligatoire lors de toute transaction immobilière en annexe de tout type de contrat de location écrit, de réservation d'un bien en l'état futur d'achèvement, de la promesse de vente ou de l'acte réalisant ou constatant la vente;

Quel est le champ d'application de cette obligation ?

• Cette obligation d'information s'applique dans chacune des communes dont la liste est arrêtée par le Préfet du département, pour les biens immobiliers bâtis ou non bâtis situés :

1. dans le périmètre d'exposition aux risques délimité par un plan de prévention des risques technologiques ayant fait l'objet d'une approbation par le Préfet ;

2. dans une zone exposée aux risques délimitée par un plan de prévention des risques naturels prévisibles approuvé par le Préfet ou dont certaines dispositions ont été rendues immédiatement opposables en application du code de l'environnement (article L. 562-2).

3. dans le périmètre mis à l'étude dans le cadre de l'élaboration d'un plan de prévention des risques technologiques ou d'un plan de prévention des risques naturels prévisibles prescrit par le Préfet ;

4. dans une des zones de sismicité 2, 3, 4 ou 5 mentionnées par les articles R563-4 et D563-8-1 du code de l'environnement.

5. dans un secteur d'information sur les sols

NB : Le terme bien immobilier s'applique à toute construction individuelle ou collective, à tout terrain, parcelle ou ensemble des parcelles contiguës appartenant à un même propriétaire ou à une même indivision.

Où consulter les documents de référence ?

• Pour chaque commune concernée, le préfet du département arrête :

- la liste des terrains présentant une pollution ;

- la liste des risques à prendre en compte ;

- la liste des documents auxquels le vendeur ou le bailleur peut se référer.

• L'arrêté préfectoral comporte en annexe, pour chaque commune concernée :

1. la note de présentation du ou des plans de prévention ainsi que des secteurs concernés, excepté pour les plans de prévention des risques technologiques ;

2. un ou plusieurs extraits des documents graphiques permettant de délimiter les secteurs d'information sur les sols, les zones exposées aux risques pris en compte, de préciser leur nature et, dans la mesure du possible, leur intensité dans chacune des zones ou périmètres délimités ;

3. le règlement des plans de prévention des risques définissant notamment les prescriptions et obligations ;

4. le zonage réglementaire de sismicité : 2, 3, 4 ou 5 défini par décret.

• Le préfet adresse copie de l'arrêté au maire de chaque commune intéressée et à la chambre départementale des notaires.

• L'arrêté est affiché réglementairement en mairie et publié au recueil des actes administratifs de l'Etat dans le département.

• Un avis de publication de l'arrêté est inséré dans un journal diffusé dans le département.

• Les arrêtés sont mis à jour ;

-lors de la prescription d'un nouveau plan de prévention des risques naturels, miniers ou technologiques ou de modifications relatives à la sismicité et/ou lors de la révision annuelle des secteurs d'information sur les sols ;

-lors de l'entrée en vigueur d'un arrêté préfectoral rendant immédiatement opposables certaines dispositions d'un plan de prévention des risques naturels prévisibles ou miniers résiduels, ou approuvant un plan de prévention des risques ou approuvant la révision d'un de ces plans ; -lorsque des informations nouvelles portées à la connaissance du préfet permettent de modifier l'appréciation de la sismicité locale, des secteurs d'information sur les sols, de la nature ou de l'intensité des risques auxquels se trouve exposée tout ou partie d'une commune.

• Les documents mentionnés ci-dessus peuvent être consultés en mairie des communes concernées ainsi qu'à la préfecture et dans les sous-préfectures du département où est situé le bien mis en vente ou en location. Ils sont directement consultables sur Internet à partir du site de la préfecture de département.

Qui établit l'état des servitudes risques et d'information sur les sols ?

• L'état des risques est établi directement par le vendeur ou le bailleur, le cas échéant avec l'aide d'un professionnel qui intervient dans la vente ou la location du bien.

• Cet état doit être établi moins de six mois avant la date de conclusion de tout type de contrat de location écrit, de la réservation pour une vente en l'état futur d'achèvement, de la promesse de vente ou de l'acte réalisant ou constatant la vente du bien immobilier auquel il est annexé.

• Il est valable pour la totalité de la durée du contrat et de son éventuelle reconduction. En cas de co-location, il est fourni à chaque signataire lors de sa première entrée dans les lieux. Le cas échéant, il est actualisé en cas d'une entrée différée d'un des colocataires.

Quelles informations doivent figurer ?

• L'état des servitudes risques et d'information sur les sols mentionne la sismicité, l'inscription dans un secteur d'information sur les sols et les risques naturels, miniers ou technologiques pris en compte dans le ou les plans de prévention prescrits, appliqués par anticipation ou approuvés.

• Il mentionne si l'information relative à l'indemnisation post catastrophes et/ou celles spécifiques aux biens en dehors des logements, est mentionnée dans le contrat de vente ou de location.

• Il mentionne aussi la réalisation ou non des travaux prescrits vis-à-vis de l'immeuble par le règlement du plan de prévention des risques approuvé.

• Il est accompagné des extraits des documents graphiques de référence permettant de localiser le bien au regard des secteurs d'information des sols et des zonages réglementaires vis-à-vis des risques.

• Pour les biens autres que les logements concernés par un plan de prévention des risques technologiques, il est accompagné, en application de l'article R. 125-26 et lorsque celle-ci a été reçue par le vendeur ou le bailleur, de l'information sur le type de risques auxquels le bien est soumis, ainsi que la gravité, la probabilité et la cinétique de ces risques.

Comment remplir l'état des servitudes risques et d'information sur les sols ?

• Il faut d'une part reporter au bien, les informations contenues dans l'arrêté préfectoral et dans les documents de référence et d'autre part, le compléter des cartographies et des informations propres à l'immeuble : sinistres indemnisés, prescription et réalisation de travaux.

Faut-il conserver une copie de l'état des servitudes risques et d'information sur les sols

• Le vendeur ou le bailleur doit conserver une copie de l'état des servitudes risques et d'information sur les sols, daté et visé par l'acquéreur ou le locataire, pour être en mesure de prouver qu'il a bien été remis lors de la signature du contrat de vente ou du bail

**information sur les sols et les risques naturels, miniers ou technologiques pour en savoir plus,
consultez le site Internet : www.georisques.gouv.fr**

MINISTERE DE LA TRANSITION ECOLOGIQUE ET SOLIDAIRE - TOUR SEQUOIA 92055 LA DEFENSE CEDEX WWW.ECOLOGIQUE-SOLIDAIRE.GOUV.FR

Préfecture : Essonne

Adresse de l'immeuble : 18 A boulevard Abel Cornaton (Appt : 39, box 87 et 88) 91290 ARPAJON

Liste des sinistres indemnisés dans le cadre d'une reconnaissance de l'état de catastrophe naturelle

Types de catastrophe	Date de début	Date de fin	Publication	JO	OUI	NON
Néant	-	-	-			

Cochez les cases OUI ou NON si, à votre connaissance l'immeuble à fait l'objet d'une indemnisation suite à des dommages consécutifs à chacun des évènements

Etabli le : 08/09/2025

Signature :

Vendeur : Mr [REDACTED]



DIRECTION DÉPARTEMENTALE
DES TERRITOIRES

Service Environnement

**Arrêté n° 2017-DDT-SE N° 627 du 12 octobre 2017
relatif à l'information des acquéreurs et des locataires de biens immobiliers sur les
risques naturels prévisibles et technologiques majeurs
sur la commune d'ARPAJON (Essonne)**

LA PRÉFÈTE DE L'ESSONNE
Chevalier de la Légion d'Honneur
Officier de l'Ordre National du Mérite
Chevalier des Palmes académiques
Chevalier du Mérite Agricole

Vu le code général des collectivités territoriales ;

Vu le code de l'environnement, notamment les articles L.125-5 et R.125-23 à R.125-27 relatifs à l'information des acquéreurs et des locataires de biens immobiliers sur les risques naturels et technologiques majeurs ainsi que ses articles L.586-1 et R.563-1 à D.563-8-1 relatifs à la prévention du risque sismique ;

Vu le décret du 21 avril 2016, portant nomination de Madame Josiane CHEVALIER, en qualité de préfète de l'Essonne ;

Vu l'arrêté n°2017-PREF-MC-476 du 6 juillet 2017 portant délégation de signature à Monsieur Yves RAUCH, directeur départemental des territoires de l'Essonne ;

Vu l'arrêté préfectoral n°2017-DDT-SE N°521 du 4 août 2017 portant à l'information des acquéreurs et des locataires de biens immobiliers sur les risques naturels prévisibles et technologiques majeurs dans le département de l'Essonne ;

Vu l'arrêté inter-préfectoral n°2017-DDT-SE-436 du 16 juin 2017 portant approbation du plan de prévention des risques naturels prévisibles d'inondation des cours d'eau de l'Orge et de la Sallemouille dans les départements de l'Essonne et des Yvelines ;

CONSIDÉRANT qu'il y a lieu de mettre à jour la liste des risques à prendre en compte sur le territoire de la commune d'Arpajon et les documents à consulter pour l'information des acquéreurs et des locataires de biens immobiliers sur les risques naturels et technologiques majeurs ;

ARRÊTE

Article 1

La commune d'Arpajon est exposée :

- aux risques naturels prévisibles d'inondation par débordement des rivières Orge et Rémarde.

Le dossier communal d'information sur les risques naturels prévisibles et technologiques est annexé au présent arrêté.

Article 2

Les documents de référence relatifs aux risques naturels et technologiques auxquels la commune est exposée sont :

- le plan de prévention des risques naturels d'inondation de la vallée de la Rémarde, prescrit le 18 décembre 2000 par arrêté préfectoral 2000/DDE/STEPE/n°0300,
- le plan de prévention des risques naturels prévisibles d'inondation des cours d'eau de l'Orge et de la Sallengouille, approuvé le 16 juin 2017 par arrêté inter-préfectoral n°2017-DDT-SE n°436.

Article 3

Les éléments nécessaires aux vendeurs et aux bailleurs pour l'état des risques naturels et technologiques utile à l'information des acquéreurs et des locataires des biens immobiliers sont consignés dans un dossier communal d'information qui comprend :

- une fiche synthétique précisant la nature ainsi que l'intensité du risque auquel la commune est exposée et mentionne les documents de référence auxquels le vendeur ou bailleur peut se référer
- un document graphique déterminant les zones exposées au risque inondation.

Article 4

Le dossier communal d'information et les documents de référence sont consultables aux jours et heures habituels d'ouverture des bureaux de la mairie d'Arpajon et de la préfecture de l'Essonne.

Article 5

Ces informations sont mises à jour conformément aux dispositions de l'article L.125-5 du code de l'environnement.

Article 6

Le présent arrêté est notifié au maire de la commune d'Arpajon et au président de la chambre départementale des notaires.

Le présent arrêté sera affiché en mairie d'Arpajon et publié au recueil des actes administratifs de l'État dans le département.

Le présent arrêté ainsi que ses modalités de consultation feront l'objet d'une mention dans le journal Le Parisien-édition de l'Essonne.

Le dossier est consultable sur le site Internet des services de l'État dans l'Essonne :

<http://www.essonne.gouv.fr/Politiques-publiques/Environnement-risques-naturels-et-technologiques/Transactions-immobilieres-et-installations-classées/Information-Acquereurs-Locataires>

Article 7

Le présent arrêté abroge l'arrêté préfectoral n° 2015 DDT-SE 332 du 31 août 2015

Article 8

Madame la Préfète, le directeur de cabinet, le sous-préfet de l'arrondissement de Palaiseau, le directeur départemental des territoires et le maire d'Arpajon sont chargés, chacun en ce qui le concerne, de l'application du présent arrêté.

Pour la préfète et par délégation

L'adjoint au directeur départemental des territoires


Pierre-François CLERC



Liberté • Egalité • Fraternité

RÉPUBLIQUE FRANÇAISE

PRÉFÈTE DE L'ESSONNE

Commune d'ARPAJON

Dossier d'informations sur les risques naturels et technologiques

pour l'application des I, II de l'article L.125-5 du code de l'Environnement

1. Annexe à l'arrêté préfectoral

N° DDT-SE N°627

du 12/10/2017

2. Situation de la commune au regard d'un ou plusieurs plans de prévention des risques naturels prévisibles (PPRn)

La commune est située dans le périmètre d'un PPRn Oui Non

Prescrit en date du 19 décembre 2000

Aléa Inondation par la Rémarde

Approuvé en date du 16 juin 2017

Aléa Inondation par l'Orge

Les documents de référence sont :

PPRI des cours d'eau de l'Orge et de la Sallemouille consultation sur internet en mairie et en préfecture

3. Situation de la commune au regard d'un plan de prévention des risques technologiques (PPRT)

La commune est située dans le périmètre d'un PPRT Oui Non

Les documents de référence sont :

4. Situation de la commune au regard du zonage réglementaire pour la prise en compte de la sismicité

en application de l'article R.563-4 du code de l'environnement relatif à la prévention du risque sismique

La commune est située dans une zone de sismicité zone 5 zone 4 zone 3 zone 2 zone 1

5. Description succincte de l'intensité du risque

Aléa Inondation par l'Orge d'intensité Fable Moyenne Forte Très forte

Observation

Pièces jointes

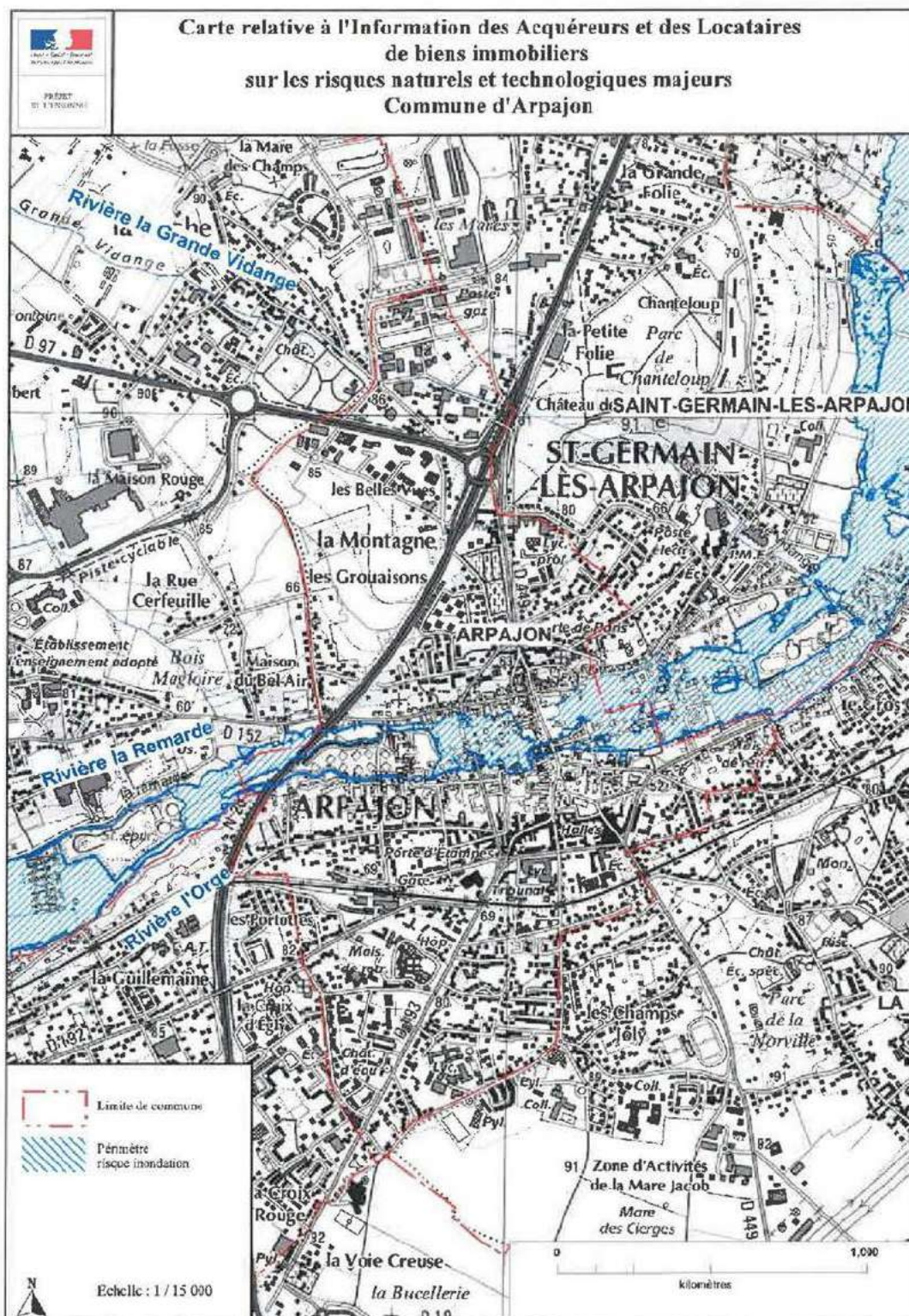
6. Cartographie

extraits de documents ou de dossiers permettant la localisation des immeubles au regard des risques en cours

Document cartographique délimitant les zones exposées aux risques inondation de l'Orge (format A4)

Date d'élaboration de la présente fiche : le 17/10/2017

AP_N°627+Arpajon_4



AP_N°627+Arpajon_5



Ce QR Code peut servir à vérifier l'authenticité des données contenues dans ce document.

ÉTAT DES RISQUES POUR L'INFORMATION DES ACQUÉREURS ET DES LOCATAIRES

Établi le 8 septembre 2025

La loi du 30 juillet 2003 a institué une obligation d'information des acquéreurs et locataires (IAL) : le propriétaire d'un bien immobilier (bâti ou non bâti) est tenu d'informer l'acquéreur ou le locataire du bien sur certains risques majeurs auquel ce bien est exposé, au moyen d'un état des risques, ceci afin de bien les informer et de faciliter la mise en œuvre des mesures de protection éventuelles.

L'état des risques est obligatoire à la première visite.

Attention! Le non respect de ces obligations peut entraîner une annulation du contrat ou une réfaction du prix.

Ce document est un état des risques pré-rempli mis à disposition par l'État depuis www.georisques.gouv.fr. Il répond au modèle arrêté par le ministre chargé de la prévention des risques prévu par l'article R. 125-26 du code de l'environnement.

Il appartient au propriétaire du bien de vérifier l'exactitude de ces informations autant que de besoin et, le cas échéant, de les compléter à partir de celles disponibles sur le site internet de la préfecture ou de celles dont ils disposent, notamment les sinistres que le bien a subis.

En complément, il aborde en annexe d'autres risques réérencés auxquels la parcelle est exposée.

Cet état des risques réglementés pour l'information des acquéreurs et des locataires (ERRIAL) est établi pour les parcelles mentionnées ci-dessous.

PARCELLE(S)

91290 ARPAJON

Code parcelle :
000-AH-272



Parcelle(s) : 000-AH-272, 91290 ARPAJON

1 / 10 pages

ERRIAL_Parcelle_000-AH-272@91021_08092025_1



A L'ADRESSE SAISIE, LES RISQUES EXISTANTS ET FAISANT L'OBJET D'UNE OBLIGATION D'INFORMATION AU TITRE DE L'IAL SONT :



INONDATION

Le Plan de prévention des risques naturels (PPR) de type Plan de Prévention des Risques Naturels nommé PPRi Rémarde a été prescrit et peut affecter votre bien.

Date de prescription : 19/12/2000

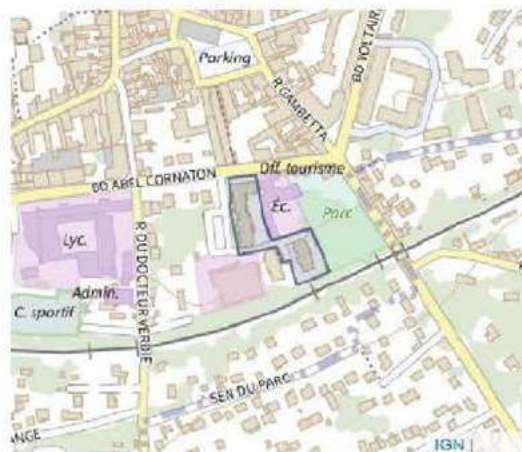
Un PPR prescrit est un PPR en cours d'élaboration à la suite d'un arrêté de prescription.

Un PPR qui est en cours d'élaboration n'est pas applicable, mais il doit faire l'objet d'une information des potentiels futurs locataires ou des futurs acquéreurs au titre de l'information acquereur-locataires. vous pouvez trouver des informations complémentaires notamment la zone d'étude auprès de votre préfecture.

Le PPR couvre les aléas suivants :

Inondation Par une crue à débordement lent de cours d'eau

Le plan de prévention des risques est un document réalisé par l'Etat qui interdit de construire dans les zones les plus exposées et encadre les constructions dans les autres zones exposées.



Parcelle(s) : 000-AH-272, 91290 ARPAJON

2 / 10 pages

ERRIAL_Parcelle_000-AH-272@91021_08092025_2



RAPPEL

Plans de prévention des risques

Votre immeuble est situé dans le périmètre d'un plan de prévention des risques. Il peut être concerné par l'obligation de réaliser certains travaux. Pour le savoir vous devez consulter le PPR auprès de votre commune ou sur le site de votre préfecture.

Recommandation

Pour faire face à un risque, il faut se préparer et connaître les bons réflexes.

Consulter le dossier d'information communal sur les risques (DICRIM) sur le site internet de votre mairie et les bons conseils sur georisques.gouv.fr/me-preparer-me-protger

Parcelle(s) : 000-AH-272, 91290 ARPAJON

3 / 10 pages

ERRIAL_Parcelle_000-AH-272@91021_08092025_3



INFORMATIONS À PRÉCISER PAR LE VENDEUR / BAILLEUR

INFORMATION RELATIVE AUX SINISTRES INDEMNISÉS PAR L'ASSURANCE À LA SUITE D'UNE CATASTROPHE NATURELLE, MINIÈRE OU TECHNOLOGIQUE

Le bien a-t-il fait l'objet d'indemnisation par une assurance suite à des dégâts liés à une catastrophe ? Oui Non

Vous trouverez la liste des arrêtés de catastrophes naturelles pris sur la commune en annexe 2 ci-après (s'il y en a eu).

Les parties signataires à l'acte certifient avoir pris connaissance des informations restituées dans ce document et certifient avoir été en mesure de les corriger et le cas échéant de les compléter à partir des informations disponibles sur le site internet de la Préfecture ou d'informations concernant le bien, notamment les sinistres que le bien a subis.

Le propriétaire doit joindre les extraits de la carte réglementaire et du règlement du PPR qui concernent la parcelle.

SIGNATURES

Vendeur / Bailleur

Date et lieu

Acheteur / Locataire

Parcelle(s) : 000-AH-272, 91290 ARPAJON

4 / 10 pages

ERRIAL_Parcelle_000-AH-272@91021_08092025_4

ANNEXE 1 : A L'ADRESSE SAISIE, LES RISQUES SUIVANTS EXISTENT MAIS NE FONT PAS L'OBJET D'UNE OBLIGATION D'INFORMATION AU TITRE DE L'IAL



ARGILE : 3/3

- 1 : Exposition faible
- 2 : Exposition moyenne
- 3 : Exposition forte

Les sols argileux évoluent en fonction de leur teneur en eau. De fortes variations d'eau (sécheresse ou d'apport massif d'eau) peuvent donc fragiliser progressivement les constructions (notamment les maisons individuelles aux fondations superficielles) suite à des gonflements et des tassements du sol, et entraîner des dégâts pouvant être importants. Le zonage argile identifie les zones exposées à ce phénomène de retrait-gonflement selon leur degré d'exposition.

Exposition forte : La probabilité de survenue d'un sinistre est élevée et l'intensité des phénomènes attendus est forte. Les constructions, notamment les maisons individuelles, doivent être réalisées en suivant des prescriptions constructives ad hoc. Pour plus de détails :

<https://www.cohesion-territoires.gouv.fr/sols-argileux-secheresse-et-construction#e3>



POLLUTION DES SOLS (500 m)

Les pollutions des sols peuvent présenter un risque sanitaire lors des changements d'usage des sols (travaux, aménagements, changement d'affectation des terrains) si elles ne sont pas prises en compte dans le cadre du projet.

Dans un rayon de 500 m autour de votre parcelle, sont identifiés :

- 3 site(s) référencé(s) dans l'inventaire des installations classées pour la protection de l'environnement (ICPE)
- 21 site(s) potentiellement pollué(s), référencé(s) dans l'inventaire des sites ayant accueilli par le passé une activité qui a pu générer une pollution des sols (CASIAS).



Parcelle(s) : 000-AH-272, 91290 ARPAJON

5 / 10 pages



CANALISATIONS TRANSPORT DE MATIÈRES DANGEREUSES

Une canalisation de matières dangereuses (gaz naturel, produits pétroliers ou chimiques) est située dans un rayon de 500 m autour de votre parcelle. La carte représente les implantations présentes autour de votre localisation. Il convient de rechercher une information plus précise en se rendant en mairie.



Parcelle(s) : 000-AH-272, 91290 ARPAJON

6 / 10 pages

ERRIAL_Parcelle_000-AH-272@91021_08092025_6



ANNEXE 2 : LISTE DES ARRÊTÉS CAT-NAT PRIS SUR LA COMMUNE

Cette liste est utile notamment pour renseigner la question de l'état des risques relative aux sinistres indemnisés par l'assurance à la suite d'une catastrophe naturelle.

Nombre d'arrêtés de catastrophes naturelles (CAT-NAT) : 19

Source : CCR

Inondations et/ou Coulées de Boue : 15

Code national CATNAT	Début le	Fin le	Arrêté du	Sur le JO du
ECOA8800084A	23/07/1988	23/07/1988	19/10/1988	03/11/1988
INTE0100760A	06/07/2001	07/07/2001	27/12/2001	18/01/2002
INTE1328613A	19/06/2013	19/06/2013	21/11/2013	23/11/2013
INTE1630434A	30/05/2016	03/06/2016	26/10/2016	07/12/2016
INTE2119792A	19/06/2021	20/06/2021	30/06/2021	02/07/2021
INTE2433751A	15/10/2024	19/10/2024	15/12/2024	20/12/2024
INTE9200474A	31/05/1992	31/05/1992	16/10/1992	17/10/1992
INTE9200474A	31/05/1992	31/05/1992	16/10/1992	17/10/1992
INTE9200474A	27/05/1992	28/05/1992	16/10/1992	17/10/1992
INTE9200474A	27/05/1992	28/05/1992	16/10/1992	17/10/1992
INTE9400502A	18/07/1994	18/07/1994	28/10/1994	20/11/1994
INTE9900627A	25/12/1999	29/12/1999	29/12/1999	30/12/1999
NOR19830111	08/12/1982	31/12/1982	11/01/1983	13/01/1983
NOR19830621	09/04/1983	18/04/1983	21/06/1983	24/06/1983
NOR19861211	10/08/1986	10/08/1986	11/12/1986	09/01/1987

Sécheresse : 3

Code national CATNAT	Début le	Fin le	Arrêté du	Sur le JO du
INTE9100354A	01/06/1989	31/12/1990	12/08/1991	30/08/1991
INTE9300656A	01/01/1991	30/04/1993	06/12/1993	28/12/1993
INTE9800027A	01/05/1993	30/06/1997	02/02/1998	18/02/1998

Mouvement de Terrain : 1

Code national CATNAT	Début le	Fin le	Arrêté du	Sur le JO du
INTE9900627A	25/12/1999	29/12/1999	29/12/1999	30/12/1999

Parcelle(s) : 000-AH-272, 91290 ARPAJON

7 / 10 pages

ERRIAL_Parcelle_000-AH-272@91021_08092025_7



ANNEXE 3 : SITUATION DU RISQUE DE POLLUTION DES SOLS DANS UN RAYON DE 500 M AUTOUR DE VOTRE BIEN

Base des installations classées soumises à autorisation ou à enregistrement

Nom du site	Fiche détaillée
LA MATIERE PLASTIQUE	https://www.georisques.gouv.fr/risques/installations/donnees/details/0006503612
MOREL	https://www.georisques.gouv.fr/risques/installations/donnees/details/0006504958
SARRAZIN	https://www.georisques.gouv.fr/risques/installations/donnees/details/0006509455

Parcelle(s) : 000-AH-272, 91290 ARPAJON

8 / 10 pages

ERRIAL_Parcelle_000-AH-272@91021_08092025_8



Inventaire CASIAS des anciens sites industriels et activités de services

Nom du site	Fiche détaillée
Mégisserie	https://fiches-risques.brgm.fr/georisques/casias/SSP3881007
Garage	https://fiches-risques.brgm.fr/georisques/casias/SSP3881009
Blanchisserie, teinturerie	https://fiches-risques.brgm.fr/georisques/casias/SSP3881021
Blanchisserie, teinturerie	https://fiches-risques.brgm.fr/georisques/casias/SSP3881016
Station service	https://fiches-risques.brgm.fr/georisques/casias/SSP3881022
Fabrique de chaussures	https://fiches-risques.brgm.fr/georisques/casias/SSP3881023
Fabrique de pièces métalliques	https://fiches-risques.brgm.fr/georisques/casias/SSP3881031
Fabrique de colle	https://fiches-risques.brgm.fr/georisques/casias/SSP3881043
Imprimerie	https://fiches-risques.brgm.fr/georisques/casias/SSP3884039
Imprimerie	https://fiches-risques.brgm.fr/georisques/casias/SSP3884041
Pressing	https://fiches-risques.brgm.fr/georisques/casias/SSP3884043
Blanchisserie, teinturerie	https://fiches-risques.brgm.fr/georisques/casias/SSP3881017
Hospice	https://fiches-risques.brgm.fr/georisques/casias/SSP3881015
Imprimerie	https://fiches-risques.brgm.fr/georisques/casias/SSP3881018
Station service	https://fiches-risques.brgm.fr/georisques/casias/SSP3881019
Garage	https://fiches-risques.brgm.fr/georisques/casias/SSP3881020
Fabrique de pièces mécaniques	https://fiches-risques.brgm.fr/georisques/casias/SSP3881024
Blanchisserie, teinturerie	https://fiches-risques.brgm.fr/georisques/casias/SSP3881030
Station service	https://fiches-risques.brgm.fr/georisques/casias/SSP3881041
Laboratoire pharmaceutique	https://fiches-risques.brgm.fr/georisques/casias/SSP3881042

Parcelle(s) : 000-AH-272, 91290 ARPAJON

9 / 10 pages

ERRIAL_Parcelle_000-AH-272@91021_08092025_9



Nom du site	Fiche détaillée
Pressing	https://fiches-risques.brom.fr/georisques/casias/SSP3884040

Parcelle(s) : 000-AH-272, 91290 ARPAJON

10 / 10 pages

Exposition aux nuisances sonores aériennes				
A la commune			A l'immeuble	
Exposition aux risques	Plan de prévention	Etat	Exposé	Travaux réalisés
Néant	-	-	-	



ATTESTATION SUR L'HONNEUR réalisée pour le dossier n° **R.25.651.ARPAJON** [REDACTED] relatif à l'immeuble bâti visité situé au : 18 A boulevard Abel Cornaton (Appt : 39, box 87 et 88) 91290 ARPAJON.

Je soussigné, **Mihoubi Ariles**, technicien diagnostiqueur pour la société **DIMM Diagnostic Immo** atteste sur l'honneur être en situation régulière au regard de l'article L.271-6 du Code de la Construction, à savoir :

- Disposer des compétences requises pour effectuer les états, constats et diagnostics composant le dossier, ainsi qu'en atteste mes certifications de compétences :

Prestations	Nom du diagnostiqueur	Entreprise de certification	N° Certification	Echéance certif
Electricité	Mihoubi Ariles	BUREAU VERITAS CERTIFICATION France	12181027	24/10/2028 (Date d'obtention : 25/10/2021)
Amiante	Mihoubi Ariles	BUREAU VERITAS CERTIFICATION France	12181027	24/10/2028 (Date d'obtention : 25/10/2021)
Plomb	Mihoubi Ariles	BUREAU VERITAS CERTIFICATION France	12181027	24/10/2028 (Date d'obtention : 25/10/2021)
Termites	Mihoubi Ariles	BUREAU VERITAS CERTIFICATION France	12181027	24/10/2028 (Date d'obtention : 25/10/2021)
DPE	Mihoubi Ariles	BUREAU VERITAS CERTIFICATION France	12181027	14/12/2028 (Date d'obtention : 15/12/2021)
Gaz	Mihoubi Ariles	BUREAU VERITAS CERTIFICATION France	12181027	14/12/2028 (Date d'obtention : 15/12/2021)
Audit Energetique	Mihoubi Ariles	BUREAU VERITAS CERTIFICATION France	12181027	14/12/2028 (Date d'obtention : 13/03/2025)
Electricité	Mihoubi Ariles	BUREAU VERITAS CERTIFICATION France	12181027	24/10/2028 (Date d'obtention : 25/10/2021)

- Avoir souscrit à une assurance (AXA n° 11052642404 valable jusqu'au 01/01/2026) permettant de couvrir les conséquences d'un engagement de ma responsabilité en raison de mes interventions.
- N'avoir aucun lien de nature à porter atteinte à mon impartialité et à mon indépendance ni avec le propriétaire ou son mandataire, ni avec une entreprise pouvant réaliser des travaux sur les ouvrages, installations ou équipements pour lesquels il m'est demandé d'établir les états, constats et diagnostics composant le dossier.
- Disposer d'une organisation et des moyens (en matériel et en personnel) appropriés pour effectuer les états, constats et diagnostics composant le dossier.

Fait à **ARPAJON**, le **08/09/2025**

Signature de l'opérateur de diagnostics :

Article L271-6 du Code de la Construction et de l'habitation

« Les documents prévus aux 1° à 4° et au 6° de l'article L. 271-4 sont établis par une personne présentant des garanties de compétence et disposant d'une organisation et de moyens appropriés. Cette personne est tenue de souscrire une assurance permettant de couvrir les conséquences d'un engagement de sa responsabilité en raison de ses interventions. Elle ne doit avoir aucun lien de nature à porter atteinte à son impartialité et à son indépendance ni avec le propriétaire ou son mandataire qui fait appel à elle, ni avec une entreprise pouvant réaliser des travaux sur les ouvrages, installations ou équipements pour lesquels il lui est demandé d'établir l'un des documents mentionnés au premier alinéa. Un décret en Conseil d'Etat définit les conditions et modalités d'application du présent article. »

Article L271-3 du Code de la Construction et de l'Habitation

« Lorsque le propriétaire charge une personne d'établir un dossier de diagnostic technique, celle-ci lui remet un document par lequel elle atteste sur l'honneur qu'elle est en situation régulière au regard des articles L.271-6 et qu'elle dispose des moyens en matériel et en personnel nécessaires à l'établissement des états, constats et diagnostics composant le dossier. »

**Certificat attribué à****Ariles MIHOUBI**

Bureau Veritas Certification certifie que les compétences de la personne mentionnée ci-dessus répondent aux exigences des arrêtés relatifs aux critères de certification de compétences ci-dessous pris en application des articles L271-6 et R 271.1 du Code la Construction et de l'Habitation et relatifs aux critères de compétence des personnes physiques réalisant des dossiers de diagnostics techniques tels que définis à l'article L271-4 du code précité

DOMAINES TECHNIQUES	Référence des arrêtés	Date de certification originale	Validité du certificat *
Audit énergétique	Décret no 2023-1219 du 20 décembre 2023 définissant le référentiel de compétences et les modalités de contrôle de ces compétences pour les diagnostiqueurs immobiliers en vue de la réalisation de l'audit énergétique	13/03/2025	14/12/2028
DPE avec mention	Arrêté du 20 juillet 2023 définissant les critères de certification des diagnostiqueurs intervenant dans le domaine du diagnostic de performance énergétique, de leurs organismes de formation et les exigences applicables aux organismes de certification	28/02/2023	14/12/2028
Termites metropole	Arrêté du 1er juillet 2024 définissant les critères de certification des diagnostiqueurs intervenant dans les domaines du diagnostic amiante, électricité, gaz, plomb et termite, de leurs organismes de formation et les exigences applicables aux organismes de certification	25/10/2021	24/10/2028
Plomb sans mention (CREP)	Arrêté du 1er juillet 2024 définissant les critères de certification des diagnostiqueurs intervenant dans les domaines du diagnostic amiante, électricité, gaz, plomb et termite, de leurs organismes de formation et les exigences applicables aux organismes de certification	25/10/2021	24/10/2028
Gaz	Arrêté du 1er juillet 2024 définissant les critères de certification des diagnostiqueurs intervenant dans les domaines du diagnostic amiante, électricité, gaz, plomb et termite, de leurs organismes de formation et les exigences applicables aux organismes de certification	15/12/2021	14/12/2028
Électricité	Arrêté du 1er juillet 2024 définissant les critères de certification des diagnostiqueurs intervenant dans les domaines du diagnostic amiante, électricité, gaz, plomb et termite, de leurs organismes de formation et les exigences applicables aux organismes de certification	25/10/2021	24/10/2028
DPE sans mention	Arrêté du 20 juillet 2023 définissant les critères de certification des diagnostiqueurs intervenant dans le domaine du diagnostic de performance énergétique, de leurs organismes de formation et les exigences applicables aux organismes de certification	15/12/2021	14/12/2028
Amiante sans mention	Arrêté du 1er juillet 2024 définissant les critères de certification des diagnostiqueurs intervenant dans les domaines du diagnostic amiante, électricité, gaz, plomb et termite, de leurs organismes de formation et les exigences applicables aux organismes de certification	25/10/2021	24/10/2028

Date : 13/03/2025

Numéro du certificat : **12181027***Samuel DUPRIEU - Président*

* Sous réserve du respect des dispositions contractuelles et des résultats positifs des surveillances réalisées, ce certificat est valable jusqu'au : voir ci-dessus. Des informations supplémentaires concernant le périmètre de ce certificat ainsi que l'applicabilité des exigences du référentiel peuvent être obtenues en consultant l'organisme. Cliquez ici pour vérifier la validité de ce certificat.

Adresse de l'organisme certificateur : Bureau Veritas Certification France
1 Place Zaha Hadid 92400 Courbevoie

**BUREAU
VERITAS****cofrac****CERTIFICATION
DE PERSONNES**ACCREDITATION
N°4-0087Liste des sites et
portées disponibles
sur www.cofrac.fr



ATTESTATION

D'ASSURANCE RESPONSABILITE CIVILE Contrat n: 10592956604

Responsabilité civile Professionnelle
Diagnosticteur technique immobilier

Nous, soussignés, AXA FRANCE IARD S.A., Société d'Assurance dont le Siège Social est situé 313 Terrasses de l'Arche – 92727 NANTERRE Cédex, attestons que :

SARL DIMM DIAGNOSTIC IMMO

**10 ALLEE DES CHAMPS ELYSEES
91080 EVRY
Contrat : 10592956604/353**

A adhéré par l'intermédiaire de **LSN Assurances, 39 rue Mstislav Rostropovitch 75815 Paris cedex 17**, au contrat d'assurance Responsabilité Civile Professionnelle n°**10592956604**,

Garantissant les conséquences pécuniaires de la **Responsabilité Civile Professionnelle** de la société de Diagnostic Technique en Immobilier désignée ci-dessus dans le cadre des activités listées ci-après, **sous réserve qu'elles soient réalisées par des personnes disposant des certificats de compétence en cours de validité exigés par la réglementation et des attestations de formation, d'Accréditation, d'Agrément au sens contractuel.**

Le montant de la garantie Responsabilité Civile Professionnelle est fixé à :
300 000,00€ par sinistre et 500 000,00€ par année d'assurance.

LA PRESENTE ATTESTATION EST VALABLE POUR LA PERIODE DU 01/03/2025 AU 31/12/2025 INCLUS SOUS RESERVE DES POSSIBILITES DE SUSPENSION OU DE RESILIATION EN COURS D'ANNEE D'ASSURANCE POUR LES CAS PREVUS PAR LE CODE DES ASSURANCES OU PAR LE CONTRAT.

LA PRESENTE ATTESTATION NE PEUT ENGAGER L'ASSUREUR AU DELA DES LIMITES, DES CLAUSES ET DES CONDITIONS DU CONTRAT AUXQUELLES ELLE SE REFERE.

Fait à NANTERRE le 04/03/2025
Pour servir et valoir ce que de droit.
POUR L'ASSUREUR :
LSN, par délégation de signature :

LSN Assurances
39 rue Mstislav Rostropovitch
CS 40020 - 75017 PARIS
RCS Paris 308 123 069 - N°ORIAS 07 000 473

Liste des activités garanties

Sous réserve de disposer des certificats de compétence en cours de validité exigés par la réglementation et des attestations de formation, d'Accréditation, d'Agrément au sens contractuel. (C = certification de compétence / F = attestation de formation / AC = accréditation / A = Agrément).

CATEGORIE 1 couvrant les activités couramment exercées par les diagnostiqueurs immobiliers.

- Diagnostic de performance énergétique (DPE) (DPE sans mention), C
- Diagnostic de performance énergétique des maisons individuelles (DPE sans mention), C
- Constat de risque d'exposition au plomb (CREP) (plomb sans mention), C
- Etat mentionnant la présence ou l'absence de matériaux ou produits contenant de l'amiante (amiante sans mention), C
- Contrôle périodique de l'amiante (amiante sans mention), C
- Dossier technique amiante (amiante sans mention), C
- Etat relatif à la présence de termites dans le bâtiment, C
- Etat parasitaire, insectes xylophages et champignons lignivores dont Mérule, **C termites et F Termites ou F Insectes Xylophages et champignons lignivores pour les non certifiés Termites.**
- Diagnostic Mérule F (car non pris en compte dans la certification Termites)
- L'état de l'installation intérieure de gaz, C
- L'état de l'installation intérieure d'électricité, C
- L'état d'installation d'assainissement non collectif, F
- Assainissement collectif, F
- L'état des risques et des pollutions (ERP),
- L'Etat des risques réglementés pour l'information des acquéreurs et des locataires (ERRIAL),
- L'information sur la présence d'un risque de mérule,
- Certificats de surface – Bien à la vente (Loi Carrez), F
- Certificats de surface – Bien à la location (Loi Boutin), F
- Vérifications de conformité de la sécurité des piscines,
- Document Unique d'évaluation des risques pour syndics de copropriété,
- Diagnostic humidité,
- Etats des lieux locatifs (des parties privatives),
- Assistance à la livraison de biens neufs,
- Activité de vente et/ou installation des détecteurs avertisseurs autonomes de fumée (DAAF) **sans travaux d'électricité et sans maintenance,**
- Certificat de logements décents, Normes d'habitabilité [notamment dans le cadre des dispositifs spéciaux de type de Robien, Scellier, Prêts conventionnés – prêts à taux zéro –, F
- Délivrance de l'attestation de prise en compte de la RT 2012. C (DPE sans mention)
- DPE en vue de l'obtention d'un Prêt à taux zéro (DPE sans mention), C
- Vérification de l'installation électrique du logement dans le cadre du télétravail, C
- Le carnet d'information du logement (CIL),
- Les Plans et Croquis de l'Avant-Projet Sommaire (APS), **à l'exception de toute activité de conception et de réalisation de travaux**
- L'état des arrêtés pris au titre de la police de la sécurité et de la salubrité des immeubles, locaux et installations (titre Ier du livre V du CCH),
- Certificat attestant la conformité de l'appareil de chauffage au bois aux règles d'installation et d'émission fixées par le représentant de l'Etat dans le département.
- Mesurage de la surface au sol des locaux tertiaires, F
- Audit énergétique, C

AXA France IARD SA

Société anonyme au capital de 214 799 030 Euros

Siège social : 313, Terrasses de l'Arche - 92727 Nanterre Cedex 722 057 460 R.C.S. Nanterre

Entreprise régie par le Code des assurances - TVA intracommunautaire n° FR 14 722 057 460

Opérations d'assurances exonérées de TVA - art. 261-C CGI - sauf pour les garanties portées par AXA Assistance

CATEGORIE 2 couvrant les activités suivantes EN SUS des activités de la catégorie 1

- Audit énergétique pour copropriété, **F**
- Diagnostic de performance énergétique (DPE) (DPE avec mention), **C**
- DPE projeté pour les Maisons individuelles (sans mention)
- DPE projeté pour les immeubles collectifs (avec mention)
- Diagnostic de risque d'intoxication au plomb dans les peintures (DRIPP) (plomb avec mention), **C**
- Constat après travaux Plomb, **C** (sans mention)
- Diagnostic de mesures surfaciques des poussières de plomb, **C** (sans mention)
- Recherche de plomb avant travaux, avant démolition (CREP avec ou sans mention), **C**
- Diagnostic du plomb dans l'eau,
- Contrôle périodique de l'amiante (amiante avec mention), **C**
- Constat visuel amiante de première et seconde restitution après travaux, **C** (amiante avec mention),
- Dossier technique amiante (amiante avec mention), **C**
- Diagnostic amiante avant démolition, **C** (avec mention)
- Diagnostic amiante avant travaux (RAAT), **F SS4** et quantification du volume de matériaux et produits contenant de l'amiante, **F**
- Bilans thermiques : par infiltrométrie et ou thermographie infrarouge,
- Réalisation de tests d'infiltrométrie et ou thermographie infrarouge selon le cahier des charges RT 2012, **F**
- Légionellose **sauf exclusions ci-après**,
- Diagnostic accessibilité handicapé dans les établissements recevant du public, (ERP, IOP, Y), **F**
- Diagnostic radon, **F**
- Dépistage radon, **A** (Autorité de Sûreté Nucléaire)
- Calcul des millièmes de copropriété et état descriptif de division. **F**
- Diagnostic Technique Global (DTG), **F BAC+3** dans le domaine Technique du Bâtiment ou **VAE équivalente, sous les réserves suivantes** :
 - L'adhérent exerce le diagnostic technique global tel que prévu par l'article L 731-1 du code de la construction et de l'habitation,
 - L'adhérent dispose des compétences prévues par le décret 2016-1965 du 28 décembre 2016,
 - Dont l'activité ne peut **en aucun cas** être assimilable à une mission de maîtrise d'œuvre.
- Projet de Plan Pluriannuel des Travaux du bâtiment, **F BAC+3** dans le domaine Technique du Bâtiment ou **VAE équivalente**.

Cette activité ne peut **en aucun cas** être assimilable à une mission de maîtrise d'œuvre.

Dans le cas contraire, aucune garantie ne sera accordée.